PLANIMETRIE DI TRACCIAMENTO DELLE RAMPE

(SCALA 1 : 500)

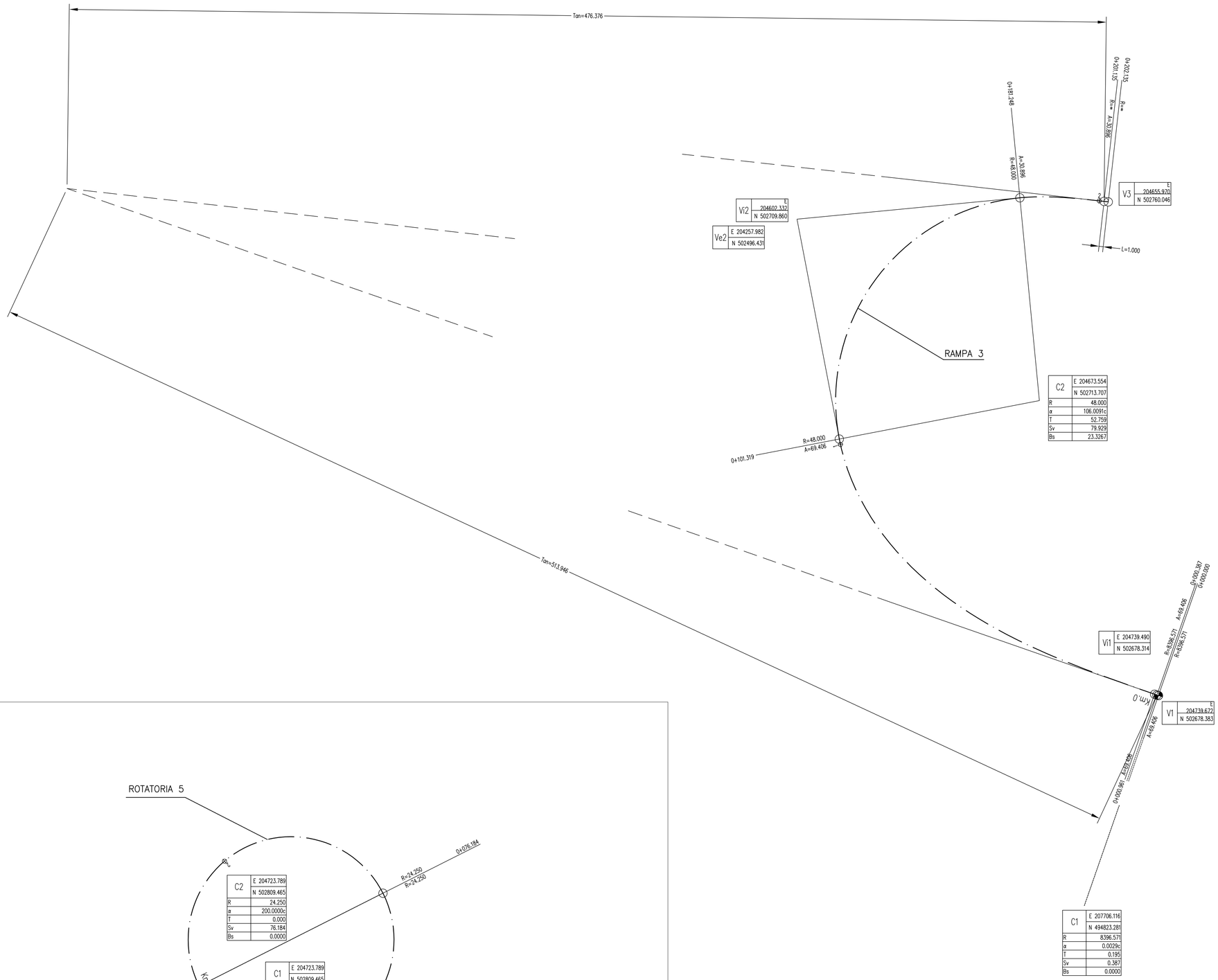

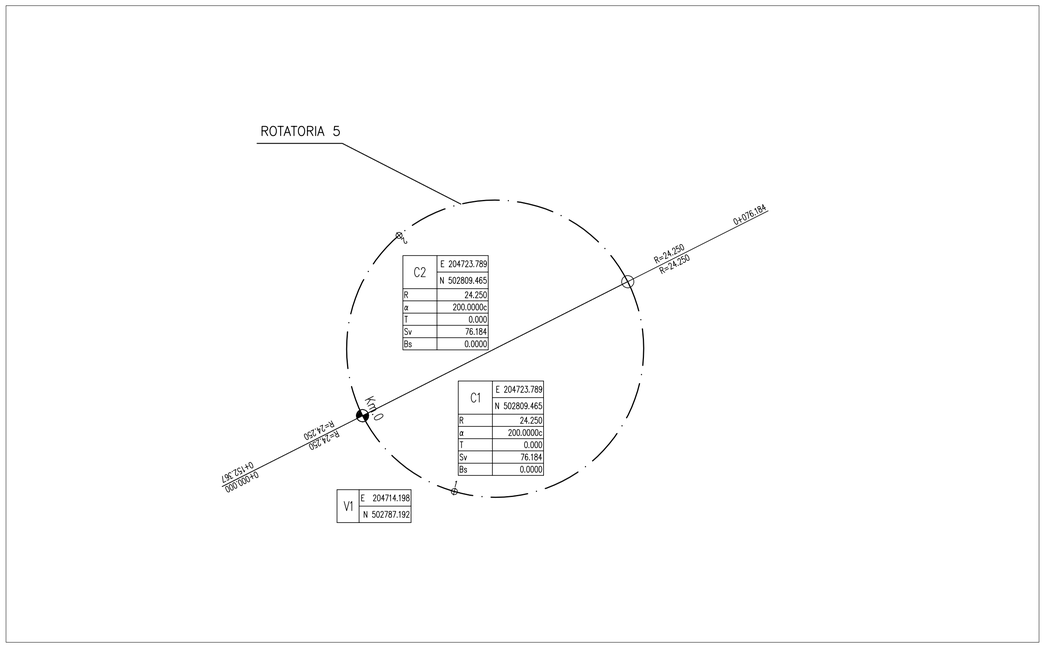

N.B. Per il tracciamento utilizzare fattore di correzione topografica = 1

QUADRO D'UNIONE

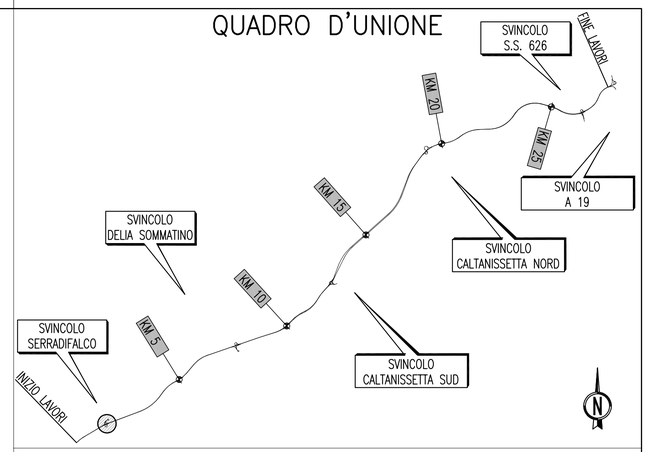

SVINCOLO SERRADIFALCO

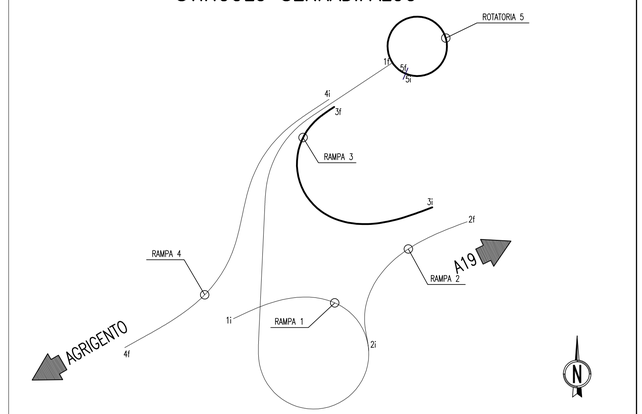

ANAS S.p.A.
DIREZIONE CENTRALE PROGRAMMAZIONE PROGETTAZIONE

PA 12/09
CORRIDOIO PLURIMODALE TIRRENICO - NORD EUROPA
ITINERARIO AGRIGENTO - CALTANISSETTA - A19
S.S. N° 640 "DI PORTO EMPEDOCLE"
AMMODERNAMENTO E ADEGUAMENTO ALLA CAT. B DEL D.M. 5.11.2001
Dal km 44+000 allo svincolo con l'A19

PROGETTO ESECUTIVO

Contraente Generale: Empedocle s.c.p.a

INTERSEZIONI E SVINCOLI - VIABILITA' INTERFERITA
SVINCOLO SERRADIFALCO - SV1

PLANIMETRIA DI TRACCIAMENTO DELLE RAMPE - TAV. 2/3

Codice Unico Progetto (CUP) : F91B09000070001

Codice Elaborato:

PA12_09 - E 0 5 5 S I 2 0 1 S V 0 1 Z P 8 0 0 3 A — Scala: 1:500

REV.	DATA	DESCRIZIONE	REDATTO	VERIFICATO	APPROVATO	AUTORIZZATO
F						
E						
D						
C						
B						
A	Aprile 2011	EMISSIONE	S.TERRENO	A.TURSO	M. LITI	P. PAGLINI

Responsabile del procedimento: Ing. MAURIZIO ARAMINI

Il Progettista: Dott. Ing. GIAN LUCA MENCHINI — ORDINE DEGLI INGEGNERI DI FIRENZE N° 4533

Il Consulente Specialistico: ORDINE INGEGNERI PALERMO — Dott. Ing. TURSO Adriano n° 1400

Il Responsabile Centrale Infrastrutture Sezione Gallerie: ORDINE REGIONALE DEI GEOLOGI DI SICILIA — Dott. Geol. D'ANGELO MAURIZIO N. 1607

Il Coordinatore per la sicurezza in fase di progetto: Dott. Ing. ALESSANDRO SALVIGO di GENNARO — ORDINE INGEGNERI ROMA n° 14853

Il Direttore dei lavori: Dott. Ing. PEPPINO MARASCIO — ORDINE INGEGNERI ROMA n° 14447