




COROGRAFIA Scala 1:200.000

3	30/07/2020	EMISSIONE PER ENTI	S. PALMIERI	G.GOTTI	G. CICCARELLI						
2	Novembre 2019	EMISSIONE PER PERMESSI	S. PALMIERI	G.GOTTI	G. CICCARELLI						
1	11/10/2019	AGGIORNAMENTO VERIFICA FATTIBILITA'	S. PALMIERI	G.GOTTI	G. CICCARELLI						
0	29/08/2019	EMISSIONE PER VERIFICA FATTIBILITA'	S. PALMIERI	G.GOTTI	G. CICCARELLI						
INDICE	DATA	REVISIONI	ELABORATO	VERIFICATO	APPROVATO						
		PROGETTISTA		Dis. 10-DT-D-5204							
		 Rif.TFM: 011-PJM5-013-10-DT-D-5204		Fg. 1 di 3							
Met. Allacciamento A2A Energiefuture di Monfalcone (GO) DN 300 (12") - DP 75 bar			Comm. NR/19469								
			INDICE <table border="1" style="display: inline-table; vertical-align: middle;"> <tr> <td>0</td> <td>1</td> <td>2</td> <td>3</td> <td></td> <td></td> <td></td> </tr> </table>			0	1	2	3		
0	1	2	3								
STRUMENTI DI TUTELA E PIANIFICAZIONE URBANISTICA			Sostituisce il .....								
			Sostituito dal .....								

Met. Allacciamento A2A Energiefuture di Monfalcone (GO)  
DN 300 (12") - DP 75 bar

3	30/07/2020	EMISSIONE PER ENTI	S. PALMIERI	G. GOTTI	G. CICCARELLI
2	Nov. 2019	EMISSIONE PER PERMESSI	S. PALMIERI	G. GOTTI	G. CICCARELLI
INDICE	DATA	REVISIONI	ELABORATO	VERIFICATO	APPROVATO
			Dis.	10-DT-D-5204	
			Comm.	NR/19469	

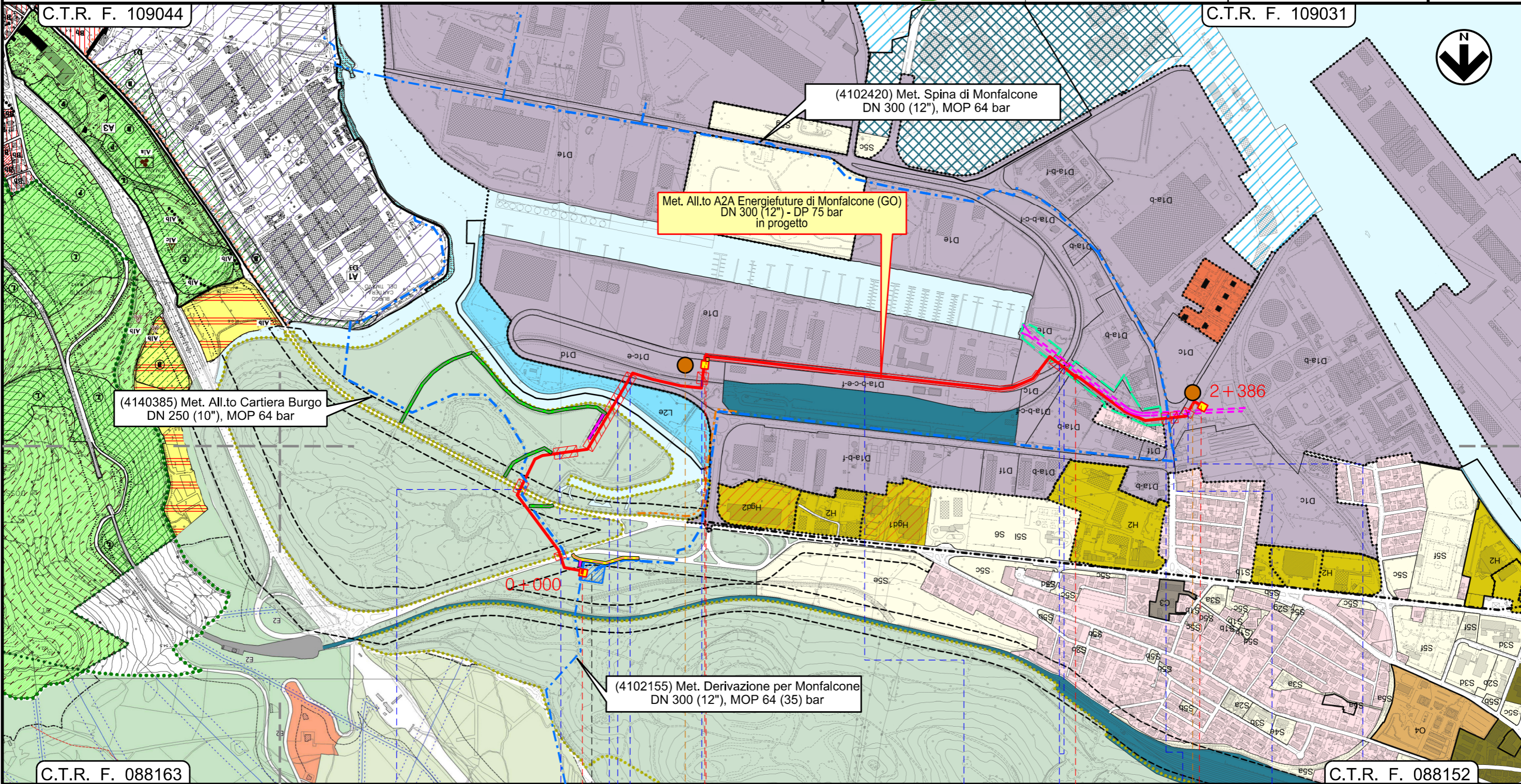
Foglio  
**2**  
di 3  
Scala  
1:10000

STRUMENTI DI TUTELA E PIANIFICAZIONE URBANISTICA



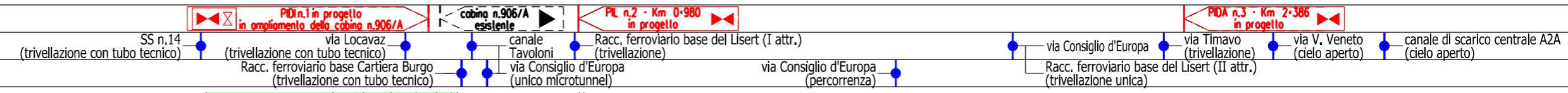
Rif.TFM: 011-PJM5-013-10-DT-D-5204

Dis. 10-DT-D-5204  
Comm. NR/19469



Il presente disegno e' di proprieta' aziendale - La Societa' tutelera' i propri diritti a termine di legge.

MONFALCONE  
GORIZIA



P1















P2

3	30/07/2020	EMISSIONE PER ENTI	S. PALMIERI	G. GOTTI	G. CICCARELLI
2	Nov. 2019	EMISSIONE PER PERMESSI	S. PALMIERI	G. GOTTI	G. CICCARELLI
INDICE	DATA	R E V I S I O N I			
		ELABORATO	VERIFICATO	APPROVATO	
			 RIF.TFM: 011-PJM5-013-10-DT-D-5204		
			Dis.	10-DT-D-5204	
			Comm.	NR/19469	




STRUMENTI DI TUTELA E PIANIFICAZIONE URBANISTICA

LEGENDA (riferita solo al PRG del Comune di Monfalcone)  
PIANO REGOLATORE GENERALE Comune di Monfalcone  
TAV P6\_a: ZONIZZAZIONE NORD (aggiornata alla var. adottata n.57)





ZONE OMOGENEE

-  B5 – Residenziale a densita' ridotta
-  Edifici di particolare interesse
-  C – Residenziale Estensiva
-  D1 – Industriale di interesse regionale, ambiti di operativita' del Consorzio per lo Sviluppo Industriale di Monfalcone
-  D3 – Insedimenti industriali ed artigianali singoli esistenti
-  F3 – Territorio carsico
-  H2H2a – ATTREZZATURE COMMERCIALI DI INTERESSE COMUNALE
-  Hg – CENTRO COMMERCIALE ESISTENTE
-  Hgd – strutture per la grande distribuzione con S.C.C. < 15.000 MQ
-  L1 – Attrezzature portuali di interesse regionale
-  L2 – Attrezzature portuali di interesse comunale
-  N1 – Attrezzature di interscambio merci di interesse regionale
-  O – Zone miste
-  SERVIZI
- S5c – nuclei elementari di verde
- S5e – parco urbano comprensoriale
- S5f – servizi ed attrezzature per lo sport
- S5g – servizi ed attrezzature per gli sport nautici e la nautica da diporto
- S6 – servizi tecnologici








ALTRE ZONE

-  Fasce di rispetto stradale
-  Zone di viabilita', sistemi di trasporto e strutture connesse
-  Zona ferroviaria

PERIMETRO AMBITI

-  Ambito di difesa libero scorrimento delle acque di falda
-  Ambiti soggetti a piano attuativo
-  Piano attuativo vigente o adottato
-  Perimetro parco comunale del corso

Il presente disegno e' di proprieta' aziendale - La Societa' tutelera' i propri diritti a termine di legge.

Progressiva chilometrica	N.	
Comuni		
Province		
Impianti	 Tipo - N. - Prog. - IN PROGETTO	 Tipo - N. - Prog. - ESISTENTE
Attraversamenti	 Tipo - N. - Prog. - DA SMANTEL.	
Attraversamenti	TIPOLOGIA ATTRAVERSATA (SS n. **, corso d'acqua, ferrovia, ecc.)	
Attraversamenti	TIPOLOGIA ATTRAVERSATA (SS n. **, corso d'acqua, ferrovia, ecc.)	
Strade – Piste – Piazzole tubazioni	ACCESSO IMPIANTI 	ADEGUAMENTI STRADE 
	STRADE PROVVISORIE 	N. PIAZ.  Pn