



COROGRAFIA Scala 1:200.000

3	25/02/2021	AGGIORNAMENTO - EMISSIONE PER ENTI	L.FALCETELLI	F.VITALI	G. CICCARELLI									
2	30/07/2020	EMISSIONE PER ENTI	L.FALCETELLI	F.VITALI	G. CICCARELLI									
1	25/06/2020	AGGIORNAMENTO - EMISSIONE PER COMMENTI	L.FALCETELLI	F.VITALI	G. CICCARELLI									
0	19/06/2020	EMISSIONE PER COMMENTI	L.FALCETELLI	F.VITALI	G. CICCARELLI									
INDICE	DATA	REVISIONI	ELABORATO	VERIFICATO	APPROVATO									
		PROGETTISTA  Rif.TFM: 011-PJM5-013-10-DT-D-5211		Dis. 10-DT-D-5211										
				Fg. 1 di 3										
Met. Allacciamento A2A Energiefuture di Monfalcone (GO) DN 300 (12") - DP 75 bar			Comm. NR/19469											
			INDICE <table border="1" style="display: inline-table; vertical-align: middle;"> <tr> <td>0</td> <td>1</td> <td>2</td> <td>3</td> <td></td> <td></td> </tr> <tr> <td></td> <td></td> <td></td> <td></td> <td></td> <td></td> </tr> </table>			0	1	2	3					
0	1	2	3											
CARTA DEGLI HABITAT			Scala 1:10000											
			Sostituisce il ..... Sostituito dal .....											

Met. Allacciamento A2A Energiefuture di Monfalcone (GO)  
DN 300 (12") - DP 75 bar

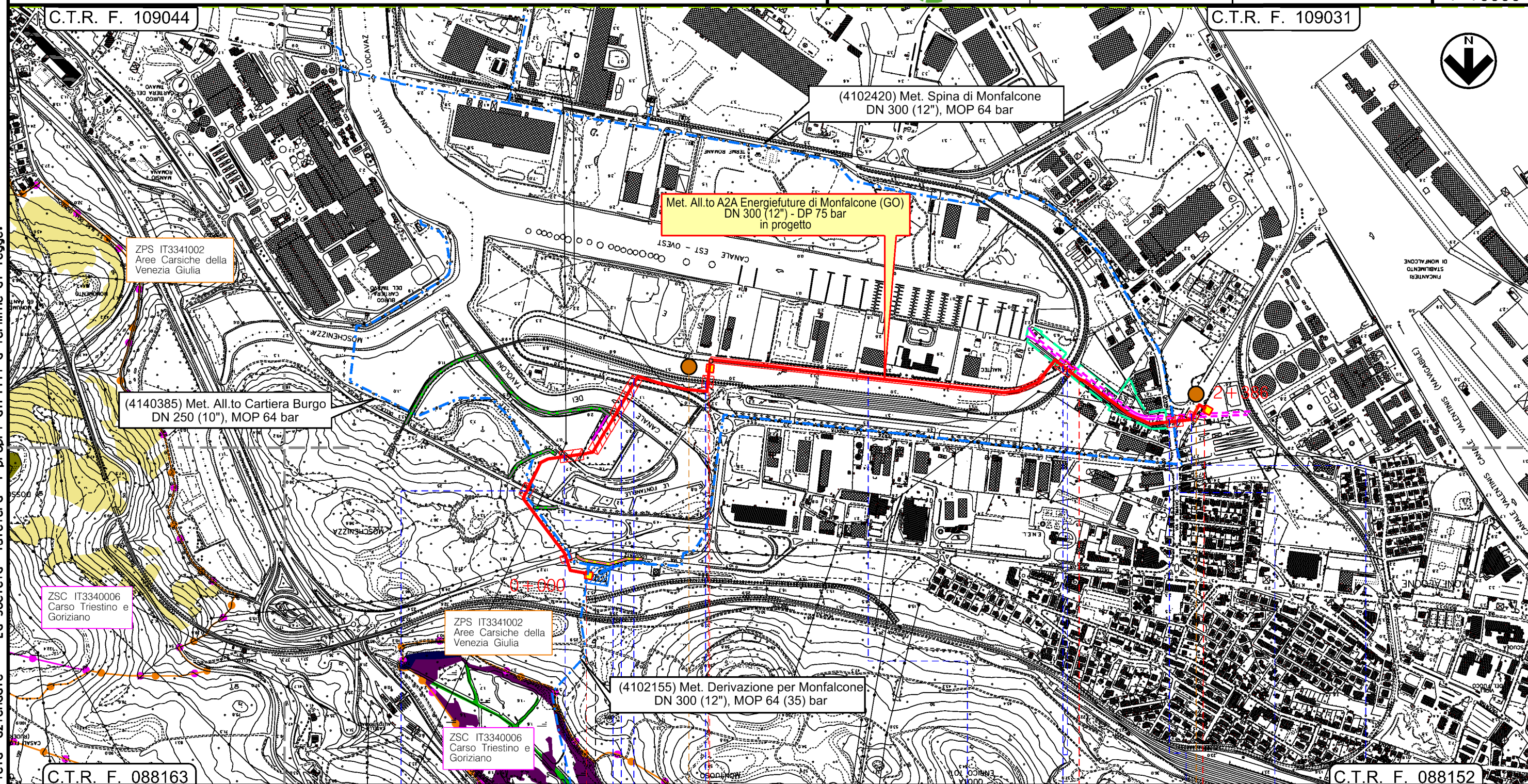
CARTA DEGLI HABITAT

3	25/02/2021	AGGIORNAMENTO - EMISSIONE PER ENTI	L.FALCETELLI	F.VITALI	G. CICCARELLI
2	30/07/2020	EMISSIONE PER ENTI	L.FALCETELLI	F.VITALI	G. CICCARELLI
INDICE	DATA	REVISIONI	ELABORATO	VERIFICATO	APPROVATO
			Dis.	10-DT-D-5211	
			Comm.	NR/19469	

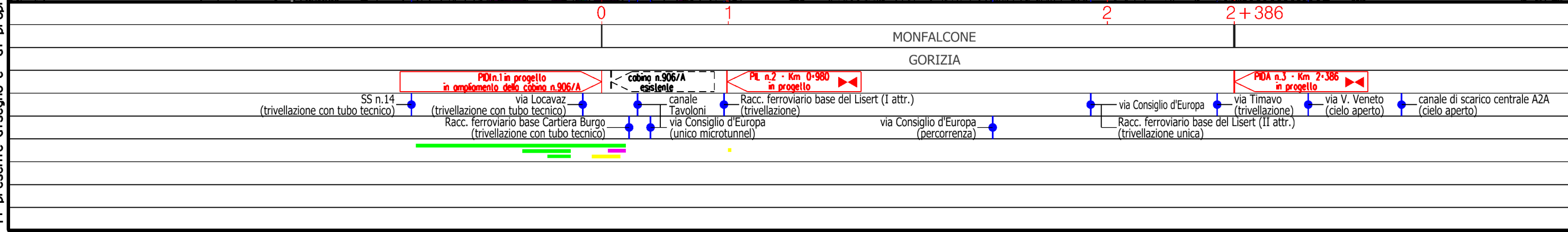
Foglio  
**2**  
di 3  
Scala  
1:10000



Rif.TFM: 011-PJM5-013-10-DT-D-5211



Il presente disegno e' di proprieta' aziendale - La Societa' tutelera' i propri diritti a termine di legge.



3	25/02/2021	AGGIORNAMENTO – EMISSIONE PER ENTI	L.FALCETELLI	F.VITALI	G. CICCARELLI
2	30/07/2020	EMISSIONE PER ENTI	L.FALCETELLI	F.VITALI	G. CICCARELLI
INDICE	DATA	R E V I S I O N I			
		ELABORATO			VERIFICATO
		APPROVATO			
Dis.			10-DT-D-5211		
Comm.			NR/19469		



Rif.TFM: 011-PJM5-013-10-DT-D-5211

**SIMBOLOGIA CARTOGRAFICA**

- |  |   |  |   |
|--|---|--|---|
|  | Metanodotto in progetto   |  | Gallerie, Tunnel, Mini-Microtunnel, Raise Boring e T.O.C. |
|  | Metanodotti in esercizio  |  | Impianti di linea in progetto                             |
|  | Metanodotti da porre fuori esercizio e recuperare                             |  | Impianti di linea su rete in esercizio                    |
|  | Altri metanodotti in progetto   |  | Impianti di linea da porre fuori esercizio e recuperare   |
|  | Altre condotte di terzi (oleodotto Si.Lo.Ne)                                  |  | Strade di accesso provvisorio                             |
|  | Aree impianti stacco-terminale esistenti                                      |  | Strada di accesso all'impianto                            |
|  | Aree di proprietà A2A ENERGIEFUTURE SPA                                       |  | Adeguamento strade esistenti                              |
|  | Canale interrato in cls di scarico acque di raffreddamento della Centrale A2A |  | Piazzola di stoccaggio tubazioni                          |

**SIMBOLOGIA MECCANICA**

- Punto di intercettazione di linea (P.I.L.)
- Punto di intercettazione di derivazione importante (P.I.D.I.)
- Punto di intercettazione di derivazione semplice con stacco da P.I.L. (P.I.D.S.)
- Punto di intercettazione e derivazione semplice con stacco da Linea (P.I.D.S.)
- Punto di intercettazione con discaggio di allacciamento (P.I.D.A.)
- Punto predisposto per il discaggio di allacciamento (P.P.D.A.)
- Punto di sezionamento elettrico terminale (P.S.E.T.)
- Stazione predisposta per lancio e ricevimento PIG
- Impianto di riduzione/regolazione della pressione

**LEGENDA TEMATICA**

RETE NATURA 2000

- Zone Speciali di Conservazione – ZSC (ex SIC) – (92/43/CEE)
- Zone di protezione speciale (2009/147/CE)

Habitat di interesse comunitario prioritari

- Habitat 8240\* – Pavimenti calcarei
- Habitat 91E0\* – Foreste alluvionali di *Alnus glutinosa* e *Fraxinus excelsior* (*Alno-Padion*, *Alnion incanae*, *Salicion albae*)

Habitat di interesse comunitario

- Habitat 3260 – Fiumi delle pianure e montani con vegetazione del *Ranunculum fluitantis* e *Callitriche-Batrachion*
- Habitat 62A0 – Formazioni erbose secche della regione submediterranea orientale (*Scorzoneretalia-villosae*)
- Habitat 91F0 – Foreste miste riparie di grandi fiumi a *Quercus laevis* e *Ulmus minor*, *Fraxinus excelsior* o *Fraxinus angustifolia* (*Ulmion minoris*)

(\*) Shapefile scaricati dal portale IRDAT del Friuli Venezia Giulia

Progressiva chilometrica	N.
Comuni	
Province	
Impianti	Tipo - N. - Prog. - IN PROGETTO                      Tipo - N. - Prog. - ESISTENTE                      Tipo - N. - Prog. - DA SMANTEL.
Attraversamenti	TIPOLOGIA ATTRAVERSATA (SS n. **, corso d'acqua, ferrovia, ecc.) TIPOLOGIA ATTRAVERSATA (SS n. **, corso d'acqua, ferrovia, ecc.)
Attraversamenti	
Strade – Piste – Piazzole tubazioni	ACCESSO IMPIANTI     ADEGUAMENTI STRADE     STRADE PROVVISORIE     N. PIAZ. Pn