





COROGRAFIA Scala 1:200.000

2	30/07/2020	EMISSIONE PER ENTI	S. PALMIERI	G. GOTTI	G. CICCARELLI											
2	Novembre 2019	EMISSIONE PER PERMESSI	S. PALMIERI	G. GOTTI	G. CICCARELLI											
1	10/11/2019	AGGIORNAMENTO VERIFICA FATTIBILITA'	S. PALMIERI	G. GOTTI	G. CICCARELLI											
0	29/08/2019	EMISSIONE PER VERIFICA FATTIBILITA'	S. PALMIERI	G. GOTTI	G. CICCARELLI											
INDICE	DATA	REVISIONI	ELABORATO	VERIFICATO	APPROVATO											
		PROGETTISTA		Dis. 10-DT-D-5206												
		 Rif.TFM: 011-PJM5-013-10-DT-D-5206		Fg. 1 di 3												
Met. Allacciamento A2A Energiefuture di Monfalcone (GO) DN 300 (12") - DP 75 bar			Comm. NR/19469													
			INDICE <table border="1" style="display: inline-table; vertical-align: middle;"> <tr> <td>0</td> <td>1</td> <td>2</td> <td>3</td> <td></td> <td></td> <td></td> </tr> <tr> <td></td> <td></td> <td></td> <td></td> <td></td> <td></td> <td></td> </tr> </table>			0	1	2	3							
0	1	2	3													
PIANI STRALCIO PER L'ASSETTO IDROGEOLOGICO (P.A.I.)			Scala 1:10000													
			Sostituisce il													
			Sostituito dal													

Met. Allacciamento A2A Energiefuture di Monfalcone (GO)
DN 300 (12") – DP 75 bar

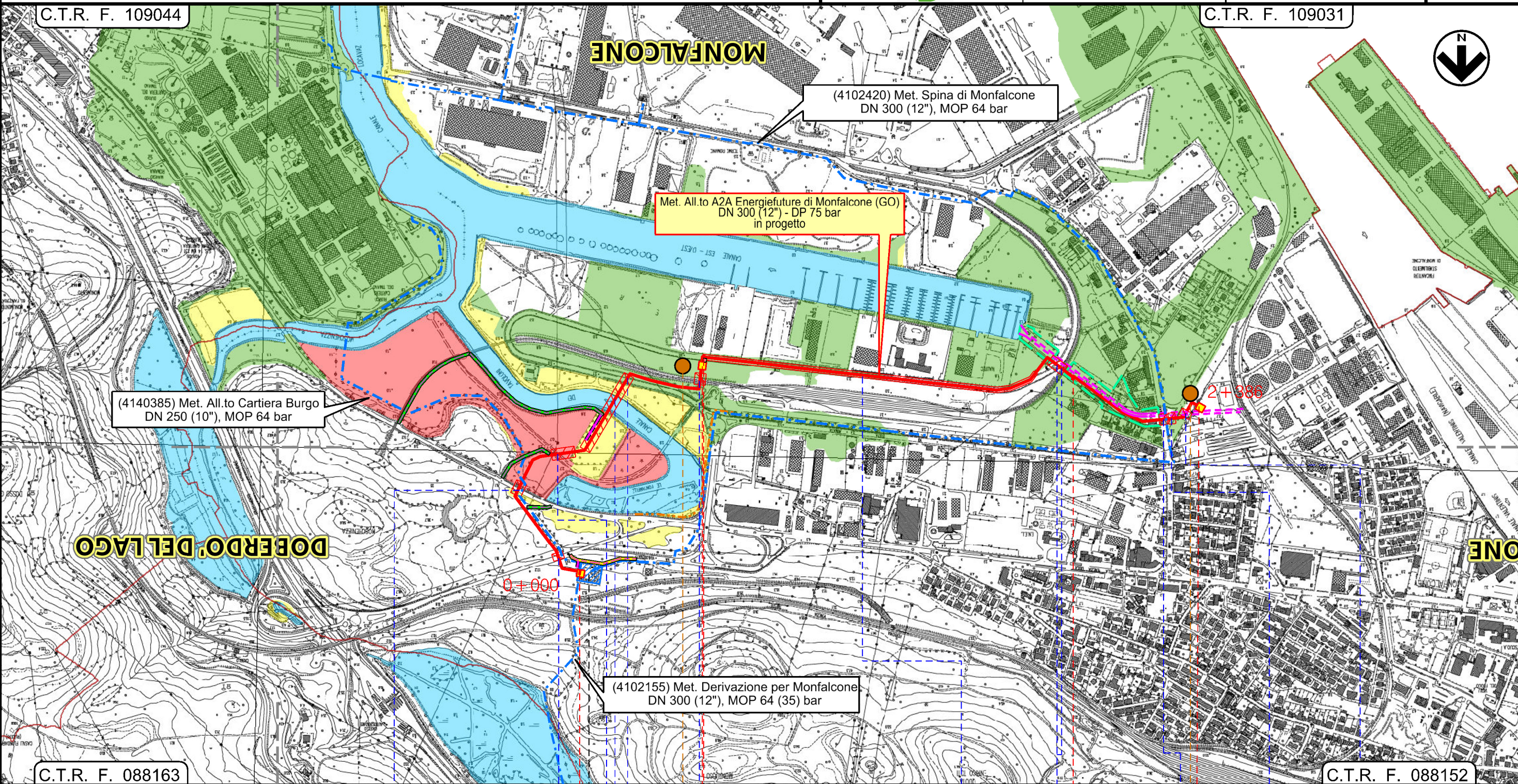
3	30/07/2020	EMISSIONE PER ENTI	S. PALMIERI	G. GOTTI	G. CICCARELLI
2	Nov. 2019	EMISSIONE PER PERMESSI	S. PALMIERI	G. GOTTI	G. CICCARELLI
INDICE	DATA	REVISIONI	ELABORATO	VERIFICATO	APPROVATO

Foglio
2
di 3
Scala
1:10000

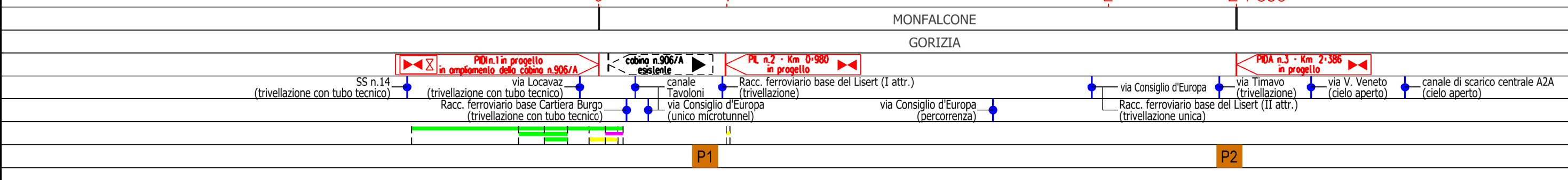
PIANI STRALCIO PER L'ASSETTO IDROGEOLOGICO (P.A.I.)



Dis. 10-DT-D-5206
Comm. NR/19469









Il presente disegno e' di proprieta' aziendale - La Societa' tutelera' i propri diritti a termine di legge.












3	30/07/2020	EMISSIONE PER ENTI	S. PALMIERI	G. GOTTI	G. CICCARELLI
2	Nov. 2019	EMISSIONE PER PERMESSI	S. PALMIERI	G. GOTTI	G. CICCARELLI
INDICE	DATA	R E V I S I O N I	ELABORATO	VERIFICATO	APPROVATO
			 RIF.TFM: 011-PJM5-013-10-DT-D-5206		
			Dis.	10-DT-D-5206	
			Comm.	NR/19469	

PIANI STRALCIO PER L'ASSETTO IDROGEOLOGICO (P.A.I.)

SIMBOLOGIA CARTOGRAFICA

- | | | | |
|---|---|--|---|
|  | Metanodotto in progetto |  | Gallerie, Tunnel, Mini-Microtunnel, Raise Boring e T.O.C. |
|  | Metanodotti in esercizio |  | Impianti di linea in progetto |
|  | Metanodotti da porre fuori esercizio e recuperare |  | Impianti di linea su rete in esercizio |
|  | Altri metanodotti in progetto |  | Impianti di linea da porre fuori esercizio e recuperare |
|  | Altre condotte di terzi (oleodotto Si.Lo.Ne) | | |
|  | Aree impianti stacco-terminale esistenti | | |
|  | Aree di proprietà A2A ENERGIEFUTURE SPA | | |
|  | Canale interrato in cls di scarico acque di raffreddamento della Centrale A2A | | |





SIMBOLOGIA MECCANICA

-  Punto di intercettazione di linea (P.I.L.)
-  Punto di intercettazione di derivazione importante (P.I.D.I.)
-  Punto di intercettazione di derivazione semplice con stacco da P.I.L. (P.I.D.S.)
-  Punto di intercettazione e derivazione semplice con stacco da Linea (P.I.D.S.)
-  Punto di intercettazione con discaggio di allacciamento (P.I.D.A.)
-  Punto predisposto per il discaggio di allacciamento (P.P.D.A.)
-  Punto di sezionamento elettrico terminale (P.S.E.T.)
-  Stazione predisposta per lancio e ricevimento PIG
-  Impianto di riduzione/ regolazione della pressione

LEGENDA


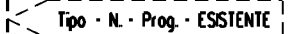
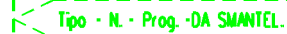




 Limite comunale

Piano stralcio per l'Assetto Idrogeologico dei bacini di interesse Regionale (P.A.I.R.)
BACINO DI LEVANTE (TAV. 70, 71, 72)

-  F – Area fluviale (*)
-  P1 – Pericolosità idraulica bassa (*)
-  P2 – Pericolosità idraulica media (*)
-  P3 – Pericolosità idraulica elevata (*)

(*) Aree desunte dalle tavole in formato raster del PAI

Il presente disegno è di proprietà aziendale - La Società tutelera i propri diritti a termine di legge.

Progressiva chilometrica	N.	
Comuni		
Province		
Impianti	 Tipo - N. - Prog. - IN PROGETTO	 Tipo - N. - Prog. - ESISTENTE
Attraversamenti	 Tipo - N. - Prog. - DA SMANTEL.	
Attraversamenti	TIPOLOGIA ATTRAVERSATA (SS n. **, corso d'acqua, ferrovia, ecc.) TIPOLOGIA ATTRAVERSATA (SS n. **, corso d'acqua, ferrovia, ecc.)	
Strade - Piste - Piazzole tubazioni	ACCESSO IMPIANTI  ADEGUAMENTI STRADE  STRADE PROVVISORIE 	N. PIAZ.  Pn