PLANIMETRIE DI TRACCIAMENTO DELLE RAMPE

(SCALA 1 : 500)

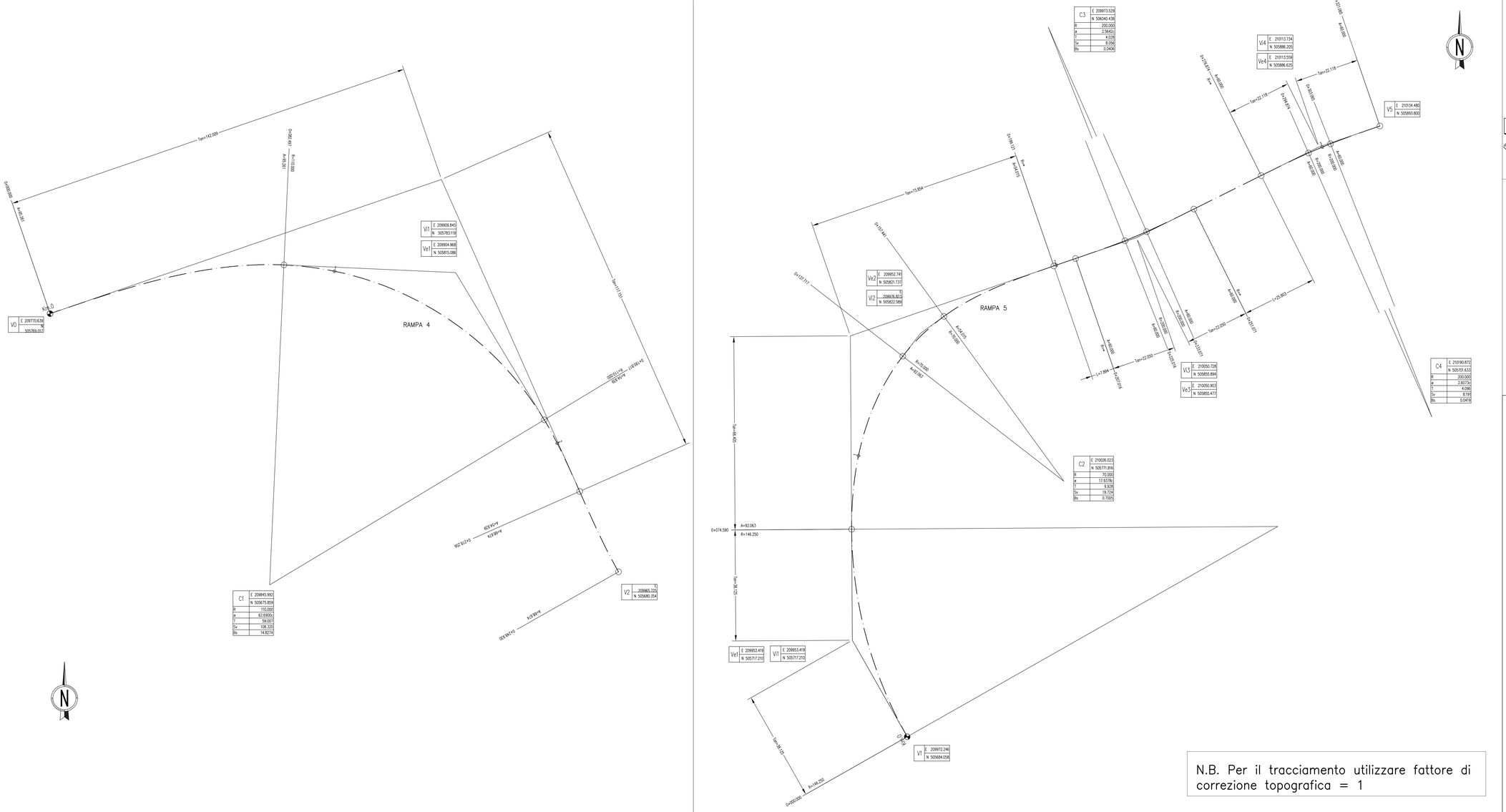

N.B. Per il tracciamento utilizzare fattore di correzione topografica = 1

QUADRO D'UNIONE

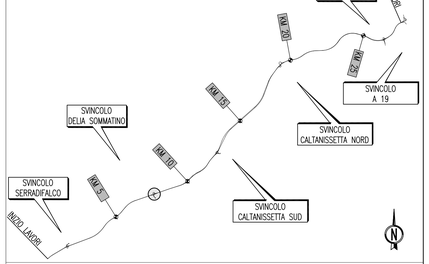

SVINCOLO DELIA SOMMATINO

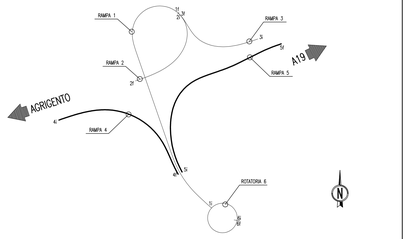

ANAS S.p.A.
DIREZIONE CENTRALE PROGRAMMAZIONE PROGETTAZIONE

PA 12/09
CORRIDOIO PLURIMODALE TIRRENICO - NORD EUROPA
ITINERARIO AGRIGENTO - CALTANISSETTA - A19
S.S. N° 640 "DI PORTO EMPEDOCLE"
AMMODERNAMENTO E ADEGUAMENTO ALLA CAT. B DEL D.M. 5.11.2001
Dal km 44+000 allo svincolo con l'A19

PROGETTO ESECUTIVO

Contraente Generale: Empedocle S.c.p.a.

INTERSEZIONI E SVINCOLI - VIABILITA' INTERFERITA
SVINCOLO DELIA SOMMATINO - SV2

PLANIMETRIE DI TRACCIAMENTO DELLE RAMPE - Tav 3/3

Codice Unico Progetto (CUP) : F91B09000070001

Codice Elaborato:

PA12_09 - E	0	5	6	S	I	2	0	2	S	V	0	2	Z	P	8	0	0	5	A	Scala: 1:500

REV.	DATA	DESCRIZIONE	REDATTO	VERIFICATO	APPROVATO	AUTORIZZATO
F						
E						
D						
C						
B						
A	Aprile 2011	EMISSIONE	S.TERRENO	A.TURSO	M. LITI	P. PAGLINI

Responsabile del procedimento: Ing. MAURIZIO ARAMINI

Il Progettista: Dott. Ing. GIAN LUCA MERCANTI — ORDINE DEGLI INGEGNERI DI FIRENZE N° 4131

Il Consulente: Ordine degli Architetti P.P.C. della Provincia di Firenze — Dott. Arch. TURSO Adriano n° 1400

Il Responsabile dei Servizi Integrati: Dott. Geol. D'ANGELO MAURIZIO N. 1807

Il Coordinatore per la sicurezza in fase di progetto: Dott. Ing. ALESSANDRO SANTINI — ORDINE DEGLI INGEGNERI DI FIRENZE N° 14853

Il Direttore dei lavori: Dott. Ing. PEPPINO MARGIOTTA — ORDINE DEGLI INGEGNERI DI ROMA N° 14447