




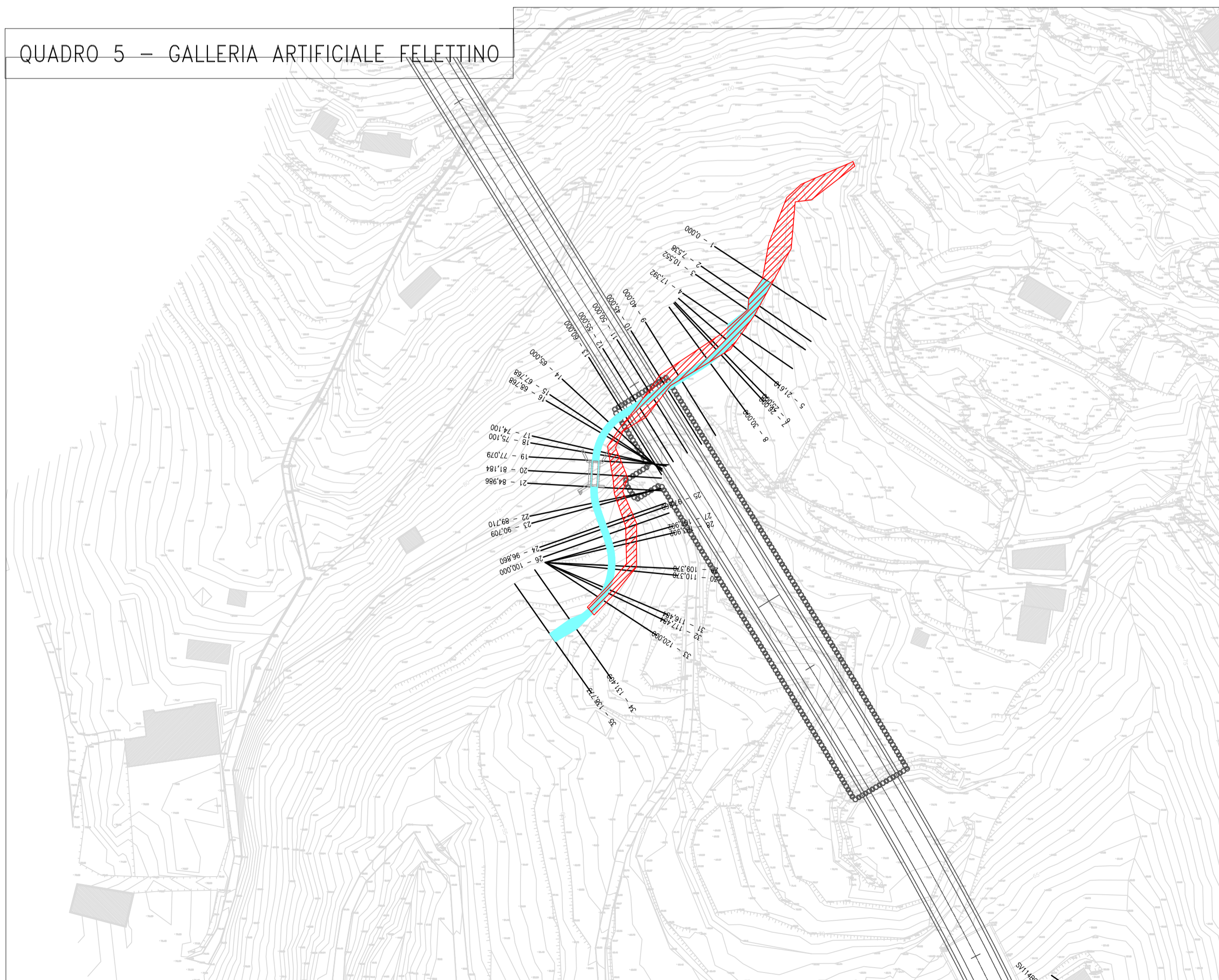


NOTA
PER I RIQUADRI DA 1 A 4 SI RIMANDA ALL'ELABORATO TO0ID00IDRC001A

LEGENDA

-  Traccia e codice sezioni trasversali
-  Aree allagate per Tr 200 anni allo stato attuale
-  Aree allagate per Tr 200 anni allo stato di progetto

QUADRO 5 – GALLERIA ARTIFICIALE FELETTINO



SCALA 1:1000

| | | | |
|-------------------------------------------------------------------------------------------------------------------------------------------------------------------------------------------------------------------------------------------------------------------------------------------|----------------------|-------------------------------------------------------|-------------------------------|
|  GRUPPO FS ITALIANE | | <i>Direzione Progettazione e Realizzazione Lavori</i> | |
| VARIANTE ALLA S.S. 1 "VIA AURELIA" Viabilità di accesso all'hub portuale di La Spezia Lavori di costruzione della variante alla S.S. 1 Via Aurelia - 3°Lotto 2° Stralcio Funzionale B dallo Svincolo di Buon Viaggio allo Svincolo di San Venerio COMPLETAMENTO | | | |
| PRECEDENTI LIVELLI DI PROGETTAZIONE DELL'APPALTO INTEGRATO ORIGINALE | | | |
| PD n°1861 del 09/07/03 aggiornato al 10/12/08 - Delibera CIPE n°60 del 02/04/08 PE n° 103 del 14/07/2011 - D.A. CDG-103321-P del 20/07/11 PVT n°112 del 21/01/16 aggiornata al 28/10/16 - D.A. CDG-92950-P del 21/02/17 Progetto Esecutivo Cantierabile Opere da Completare | | | |
| PROGETTO ESECUTIVO | | | COD. GE266 |
| PROGETTAZIONE: ANAS - DIREZIONE PROGETTAZIONE E REALIZZAZIONE LAVORI | | | |
| PROGETTISTA: Dott. Ing. Antonio Scalamanfrè Ordine Ing. di Frasimane n. 1063 | | | |
| IL GEOLOGO Dott. Geol. Flavio Capozucca Ordine Geol. del Lazio n. 1599 | | | |
| COORDINATORE DELLA SICUREZZA IN FASE DI PROGETTAZIONE Geom. Emiliano Paiella | | | |
| VISTO IL RESPONSABILE DEL PROCEDIMENTO Dott. Ing. Fabrizio Cardone | | | |
| PROTOCOLLO | DATA | | |
| IDROLOGIA E IDRAULICA ADDENDUM AGLI ELABORATI ALLEGATI AL PROGETTO ESECUTIVO 2011 | | | |
| Planimetria delle aree di esondazione Fosso su GA Felettino | | | |
| CODICE PROGETTO | NOME FILE | REVISIONE | SCALA |
| PROGETTO | T00ID01IDRC001_A.DWG | | |
| LIV. PROG. | | | |
| D | | | |
| C | | | |
| B | | | |
| A | EMISSIONE | GIUGNO 2020 | |
| REV. | DESCRIZIONE | DATA | REDDATTO VERIFICATO APPROVATO |
| | | | |
| | | | |
| | | | |