anas
GRUPPO FS ITALIANE

Direzione Progettazione e Realizzazione Lavori

VARIANTE ALLA S.S. 1 "VIA AURELIA"
Viabilità di accesso all'hub portuale di La Spezia
Lavori di costruzione della variante alla S.S. 1 Via Aurelia - 3°Lotto

2° Stralcio Funzionale B dallo Svincolo di Buon Viaggio allo Svincolo di San Venerio
COMPLETAMENTO

PRECEDENTI LIVELLI DI PROGETTAZIONE DELL'APPALTO INTEGRATO ORIGINALE

PD n°1861 del 09/07/03 aggiornato al 10/12/08 - Delibera CIPE n°60 del 02/04/08
PE n° 103 del 14/07/2011 - D.A. CDG-103321-P del 20/07/11
PVT n°112 del 21/01/16 aggiornata al 28/10/16 - D.A. CDG-92950-P del 21/02/17
Progetto Esecutivo Cantierabile Opere da Completare

PROGETTO ESECUTIVO

COD. GE266

PROGETTAZIONE: ANAS - DIREZIONE PROGETTAZIONE E REALIZZAZIONE LAVORI

PROGETTISTA:
Dott. Ing. Antonio Scalamandrè
Ordine Ing. di Frosinone n. 1063

IL GEOLOGO
Dott. Geol. Flavio Capozucca
Ordine Geol. del Lazio n. 1599

COORDINATORE DELLA SICUREZZA IN FASE DI PROGETTAZIONE
Geom. Emiliano Paiella

VISTO IL RESPONSABILE DEL PROCEDIMENTO
Dott. Ing. Fabrizio Cardone

PROTOCOLLO | DATA

PROGETTO DELL'INFRASTRUTTURA

ASSE PRINCIPALE
STRADINE DI COLLEGAMENTO
Sezioni trasversali correnti

CODICE PROGETTO		NOME FILE	REVISIONE	SCALA
PROGETTO	LIV. PROG.	P01PS01TRASZ02_A.dwg		
DPGE0266	E 20	CODICE ELAB. P01PS01TRASZ02	A	1:200

REV.	DESCRIZIONE	DATA	REDATTO	VERIFICATO	APPROVATO
D					
C					
B					
A	Emissione in seguito ad istruttoria DIV	DICEMBRE 2020			

RIMODELLAMENTO

SCAVI E BONIFICHE	
STERRO	0,878 m²
RILEVATI	
RILEVATO	0,057 m²
SOVRASTRUTTURA STRADALE	
STRATO DI FONDAZIONE	0,820 m²

SEZIONE N.: 1
QT. PROGETTO: 73,308
DIST.PROG.: 0,000
DIST.SUCC.: 10,000

STRADINA 1

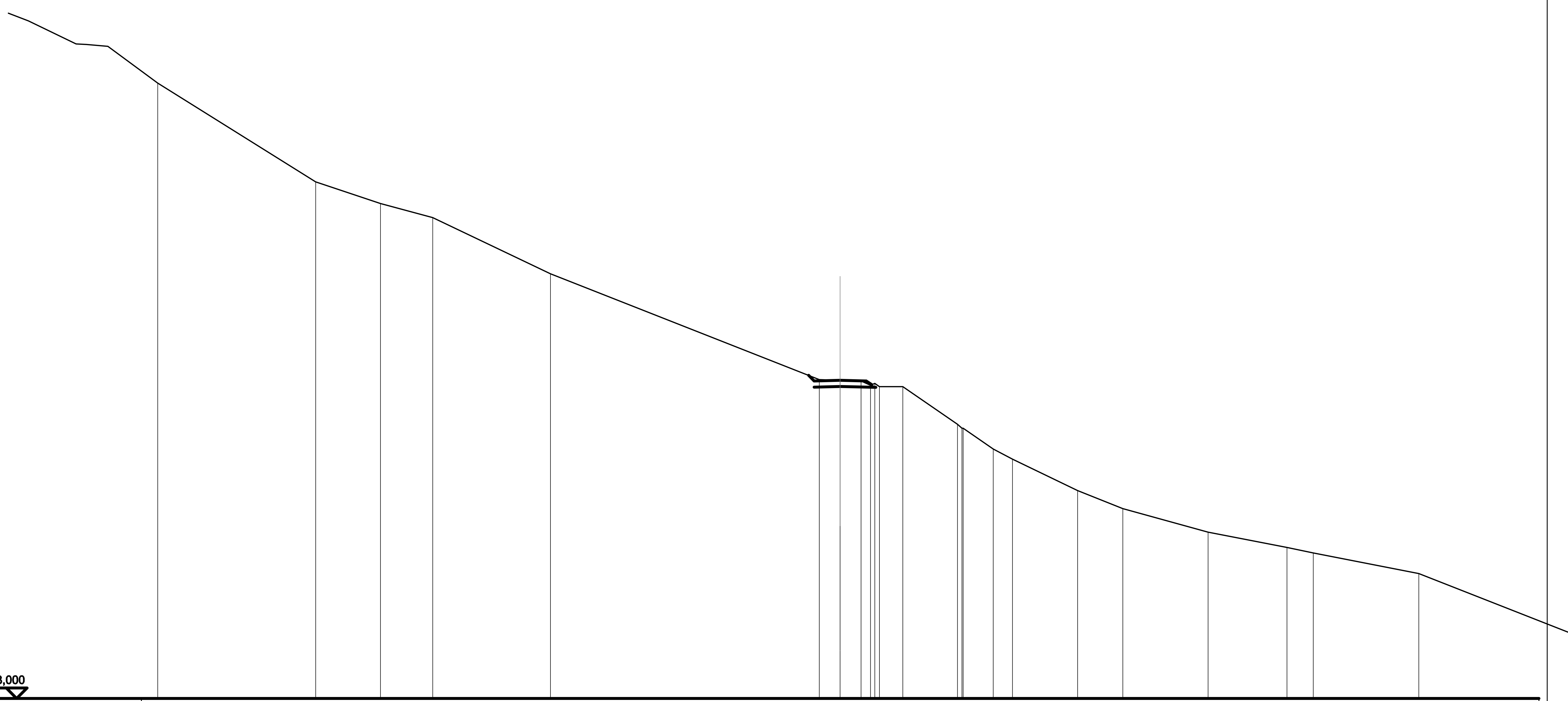

SCALA 1:200

QT.RIF. 58,000

QUOTE TERRENO	82,85 · 81,81 · 81,14 · 78,43 · 73,34 · 73,31 · 73,28 · 73,07 · 73,16 · 73,00 · 73,00 · 71,19 · 71,00 · 71,00 · 70,00 · 69,51 · 68,00 · 67,13 · 66,00 · 65,26 · 65,00 · 64,01
DIST.PARZIALI TERRENO	3,12 · 2,51 · 5,66 · 12,93 · 1,00 · 1,00 · 1,13 · 2,63 · 1,45 · 0,92 · 3,13 · 2,18 · 4,10 · 3,79 · 1,26 · 5,08
QUOTE RILEVATO	73,54 · 72,98 · 73,28 · 73,01 · 73,28 · 73,10 · 72,97
DIST.PARZIALI RILEVATO	1,25 · 1,25
QUOTE PAVIMENTATO	73,28 · 73,31 · 73,28
DIST.PARZIALI PAVIMENTATO	1,25 · 1,25

SCAVI E BONIFICHE	
STERRO	0,820 m²
RILEVATI	
RILEVATO	0,071 m²
SOVRASTRUTTURA STRADALE	
STRATO DI FONDAZIONE	0,820 m²

SEZIONE N.: 2
QT. PROGETTO: 73,112
DIST.PROG.: 10,000
DIST.PREC.: 10,000
DIST.SUCC.: 10,000

STRADINA 1

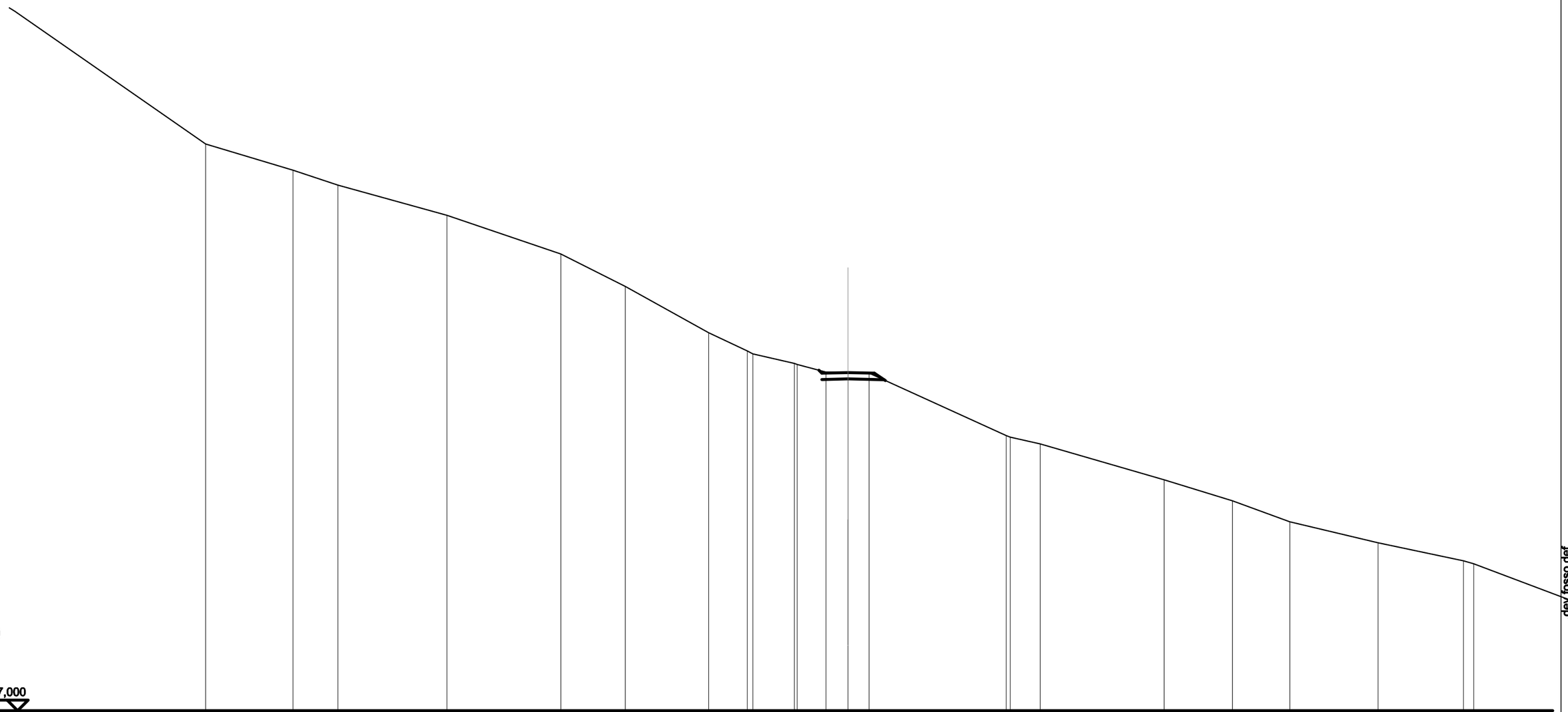

SCALA 1:200

QT.RIF. 57,000

QUOTE TERRENO	84,00		82,76	82,04		80,61		78,76		77,22		75,01	74,14 74,00	73,55 73,50	73,13	73,11	73,08		70,10 70,04	69,72		68,00		67,00	66,00		65,00		64,14 64,00
DIST.PARZIALI TERRENO		4,17	2,14	5,19		5,43		3,08		3,97		1,85	1,99	1,37	1,05	1,00		6,54		1,43	5,91		3,26	2,73		4,21		4,07	0,49
QUOTE RILEVATO															73,22 72,78 73,08 72,81		73,08 72,77 72,73												
DIST.PARZIALI RILEVATO															1,25	1,25													
QUOTE PAVIMENTATO															73,08	73,11	73,08												
DIST.PARZIALI PAVIMENTATO															1,25	1,25													

SCAVI E BONIFICHE	
STERRO	0,557 m²
RILEVATI	
RILEVATO	0,167 m²
SOVRASTRUTTURA STRADALE	
STRATO DI FONDAZIONE	0,890 m²

SEZIONE N.: 3
QT. PROGETTO: 73,054
DIST.PROG.: 20,000
DIST.PREC.: 10,000
DIST.SUCC.: 10,000

STRADINA 1

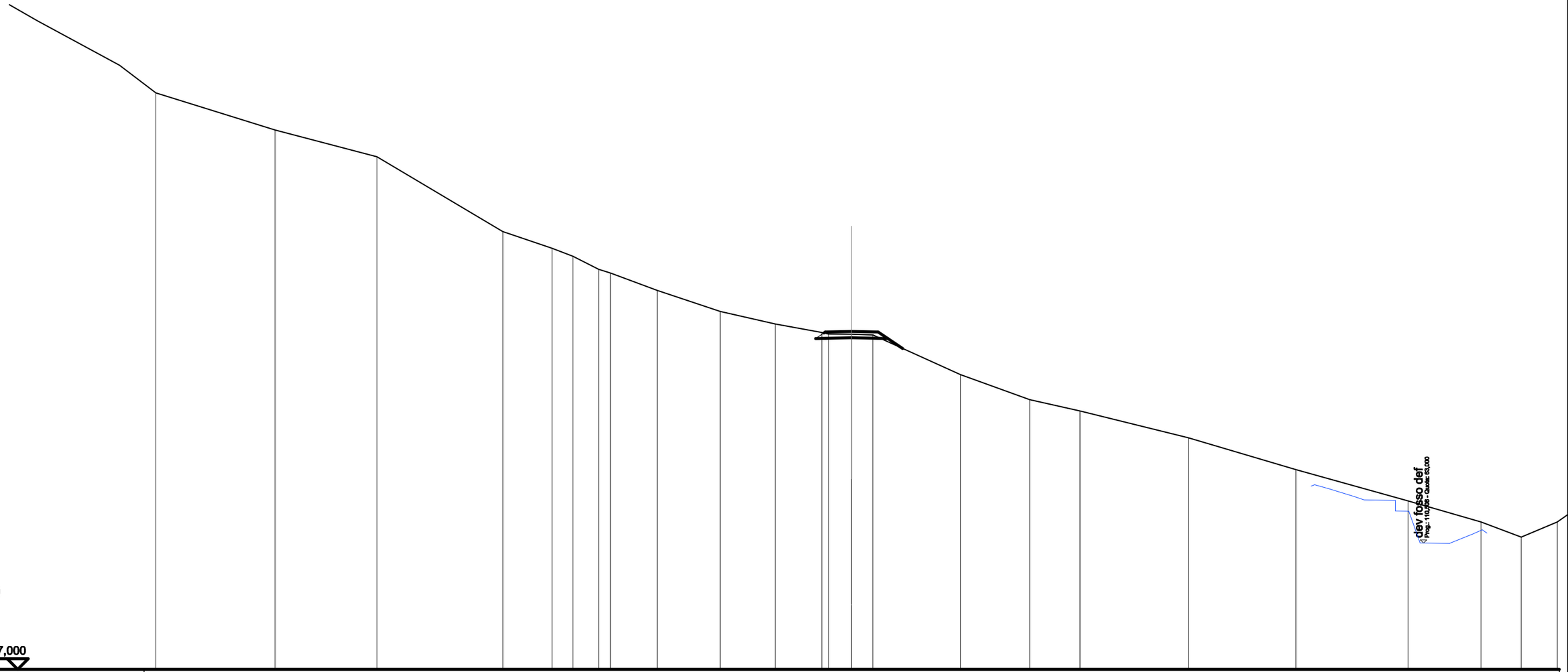

SCALA 1:200

QT.RIF. 57,000

QUOTE TERRENO	82,62	81,35	77,79	77,00	76,62	76,00	75,83	75,00	74,00	73,41	73,00	72,93	72,91	72,89	71,00	69,81	69,27	68,00	66,49	65,00	64,00	63,28
DIST.PARZIALI TERRENO	4,84	5,97	2,34	0,99	1,22	0,55	2,22	2,99	2,62	2,21	1,11	1,00	4,16	3,29	2,38	5,14	5,11	5,33	3,46	1,91		
QUOTE RILEVATO	72,71	72,98	73,02	72,75	73,02	72,71	72,24															
DIST.PARZIALI RILEVATO	1,25	1,25	0,70																			
QUOTE PAVIMENTATO	73,02	73,05	73,02																			
DIST.PARZIALI PAVIMENTATO	1,25	1,25																				

RILEVATI	
RILEVATO	2,035 m²
SOVRASTRUTTURA STRADALE	
STRATO DI FONDAZIONE	0,890 m²

SEZIONE N.: 4
QT. PROGETTO: 73,328
DIST.PROG.: 30,000
DIST.PREC.: 10,000
DIST.SUCC.: 10,000

STRADINA 1



SCALA 1:200

QT.RIF. 57,000

QUOTE TERRENO	83,81		82,07		76,35	76,00	75,02	74,00	73,24	73,00	73,00	73,07	73,00	72,72	72,71	72,69	71,96	71,18	70,00	69,00	68,54	68,00	66,60	65,26	65,23	66,00	66,57	66,62
DIST.PARZIALI TERRENO		5,54		7,94	0,52	2,10	3,02	4,47	1,22		0,79		1,18	1,16	1,00	1,61	2,14	1,32	1,48	0,71	2,77	6,67	5,05	2,78	1,33	4,62		
QUOTE RILEVATO													72,89	72,98	73,30	73,03	72,58	73,00	73,30									
DIST.PARZIALI RILEVATO															1,25	1,25												
QUOTE PAVIMENTATO														73,30	73,33	73,30												
DIST.PARZIALI PAVIMENTATO															1,25	1,25												

RILEVATI	
RILEVATO	4,999 m²
SOVRASTRUTTURA STRADALE	
STRATO DI FONDAZIONE	0,890 m²

SEZIONE N.: 5
QT. PROGETTO: 73,869
DIST.PROG.: 40,000
DIST.PREC.: 10,000
DIST.SUCC.: 10,000

STRADINA 1



SCALA 1:200

QT.RIF. 59,000

QUOTE TERRENO	85,00 · 83,81 · 81,32 · 79,22 · 78,00 · 76,00 · 75,00 · 74,76 · 74,71 · 74,00 · 73,47 · 72,58 · 72,00 · 71,21 · 71,08 · 71,11 · 71,16 · 72,80 · 72,69 · 72,56 · 72,53 · 72,52 · 72,00 · 71,22 · 71,14 · 71,10 · 71,04 · 71,06 · 71,00 · 70,60 · 70,59 · 70,36 · 70,33 · 70,38 · 69,63 · 69,71 · 70,20 · 70,29
DIST.PARZIALI TERRENO	4,51 · 4,16 · 2,38 · 1,78 · 2,72 · 1,48 · 0,51 · 1,47 · 1,98 · 3,10 · 1,56 · 1,85 · 2,21 · 1,61 · 0,51 · 1,29 · 2,65 · 3,38 · 0,69 · 1,28 · 6,80 · 0,83 · 4,85 · 2,15 · 4,41 · 1,79
QUOTE RILEVATO	72,75 · 73,53 · 73,84 · 73,57 · 73,84 · 72,52 · 73,53 · 73,60
DIST.PARZIALI RILEVATO	1,16 · 1,25 · 1,25
QUOTE PAVIMENTATO	73,84 · 73,87 · 73,84
DIST.PARZIALI PAVIMENTATO	1,25 · 1,25

RILEVATI	
RILEVATO	5,937 m²
SOVRASTRUTTURA STRADALE	
STRATO DI FONDAZIONE	0,890 m²

SEZIONE N.: 6
QT. PROGETTO: 74,190
DIST.PROG.: 50,000
DIST.PREC.: 10,000
DIST.SUCC.: 10,000

STRADINA 1

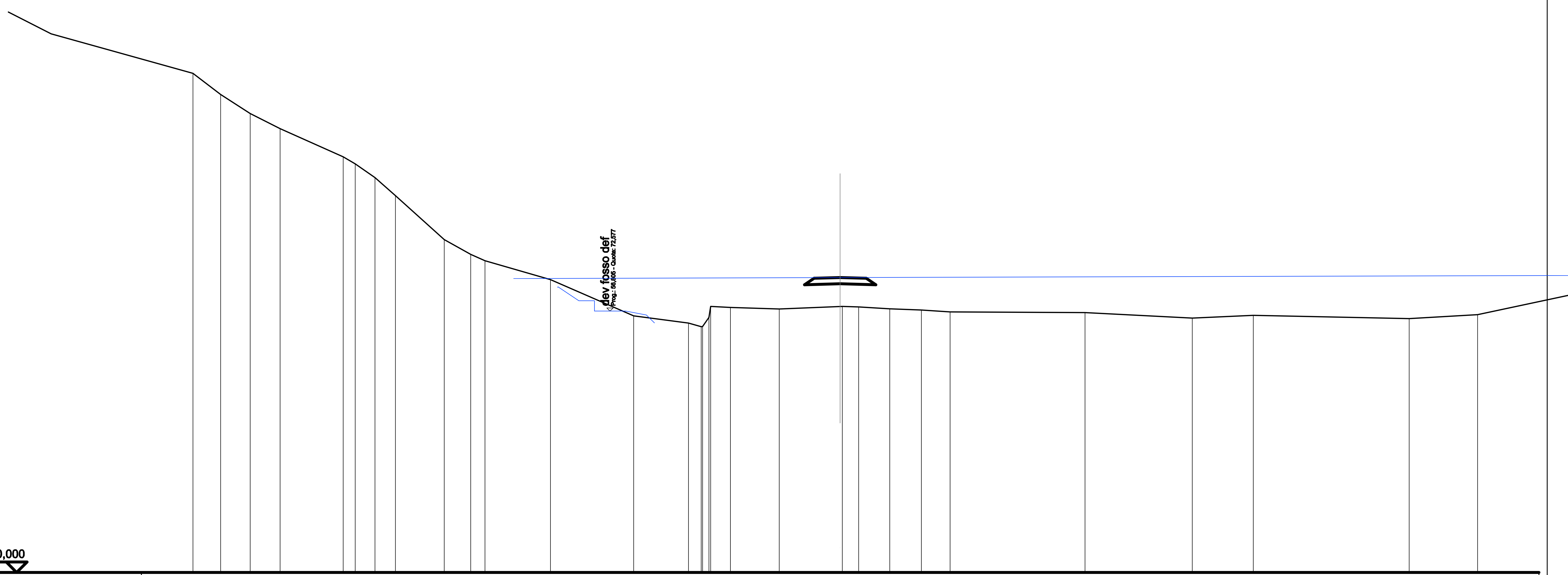

SCALA 1:200

QT.RIF. 60,000

QUOTE TERRENO	84,02 83,00 82,08 81,35 80,00 79,66 79,00 78,14 76,02 75,31 75,00 74,09 72,35 72,00 71,83 71,84 72,27 72,80 72,75 72,68 72,80 72,80 72,77 72,69 72,63 72,54 72,51 72,24 72,37 72,22 72,40
DIST.PARZIALI TERRENO	1,33 1,43 1,44 3,04 0,58 0,95 0,98 2,35 1,28 0,68 3,15 4,00 2,64 0,61 0,95 2,35 2,93 0,79 1,49 1,52 1,38 6,49 5,16 2,93 7,50 3,28
QUOTE RILEVATO	73,85 74,16 73,89 74,16 73,85
DIST.PARZIALI RILEVATO	1,25 1,25
QUOTE PAVIMENTATO	74,16 74,19 74,16
DIST.PARZIALI PAVIMENTATO	1,25 1,25

RILEVATI	
RILEVATO	5,425 m²
SOVRASTRUTTURA STRADALE	
STRATO DI FONDAZIONE	0,885 m²

SEZIONE N.: 7
QT. PROGETTO: 74,368
DIST.PROG.: 60,000
DIST.PREC.: 10,000
DIST.SUCC.: 10,000

STRADINA 1



SCALA 1:200

QT.RIF. 54,000

QUOTE TERRENO	75,57 75,87 75,85 74,67 74,71 74,43 74,38 74,36 74,31 74,09 74,00 74,00 73,04 72,74 72,80 73,16 73,28 73,18 73,00 72,82 72,84 72,81 72,77 72,45 72,32 72,27 71,24 71,07 71,00 70,49 70,33 70,14 69,51 69,23 68,13 67,26
DIST.PARZIALI TERRENO	5,45 5,06 1,31 1,46 7,20 0,75 0,58 5,06 1,65 1,92 0,65 1,18 1,70 0,51 2,52 2,19 2,90 2,41 4,04 0,56 0,55 0,88 2,13 3,40
QUOTE RILEVATO	72,99 74,12 74,41 74,07 74,33 74,01 72,88
DIST.PARZIALI RILEVATO	1,69 1,25 1,25 1,71
QUOTE PAVIMENTATO	74,41 74,37 74,33
DIST.PARZIALI PAVIMENTATO	1,25 1,25

RILEVATI	
RILEVATO	0,933 m^2
SOVRASTRUTTURA STRADALE	
STRATO DI FONDAZIONE	0,890 m^2

SEZIONE N.: 8
QT. PROGETTO: 74,424
DIST.PROG.: 70,000
DIST.PREC.: 10,000
DIST.SUCC.: 10,000

STRADINA 1



SCALA 1:200

QT.RIF. 54,000

QUOTE TERRENO	79,00 · 78,63 · 78,00 · 77,76 · 76,99 · 76,23 · 76,16 · 75,65 · 75,48 · 75,35 · 74,63 · 73,51 · 73,35 · 73,48 · 74,06 · 73,98 · 73,94 · 73,90 · 73,79 · 73,21 · 71,89 · 71,89 · 71,86 · 71,64 · 71,16 · 71,00 · 70,00 · 69,86 · 69,00 · 68,54 · 68,00 · 66,57 · 66,35 · 66,97
DIST.PARZIALI TERRENO	2,57 · 3,23 · 2,66 · 7,08 · 1,50 · 0,73 · 0,59 · 0,60 · 1,01 · 1,95 · 1,55 · 3,87 · 0,72 · 1,78 · 2,82 · 8,14 · 1,49 · 1,04 · 1,65 · 2,17 · 1,54 · 1,04 · 0,89 · 0,77 · 3,62 · 0,92 · 3,70
QUOTE RILEVATO	74,00 · 74,08 · 74,39 · 74,12 · 74,39 · 74,08 · 73,67
DIST.PARZIALI RILEVATO	1,25 · 1,25 · 0,61
QUOTE PAVIMENTATO	74,39 · 74,42 · 74,39
DIST.PARZIALI PAVIMENTATO	1,25 · 1,25

SCAVI E BONIFICHE	
STERRO	0,990 m²
RILEVATI	
RILEVATO	0,013 m²
SOVRASTRUTTURA STRADALE	
STRATO DI FONDAZIONE	0,815 m²

SEZIONE N.: 9
QT. PROGETTO: 74,608
DIST.PROG.: 80,000
DIST.PREC.: 10,000
DIST.SUCC.: 10,000

STRADINA 1

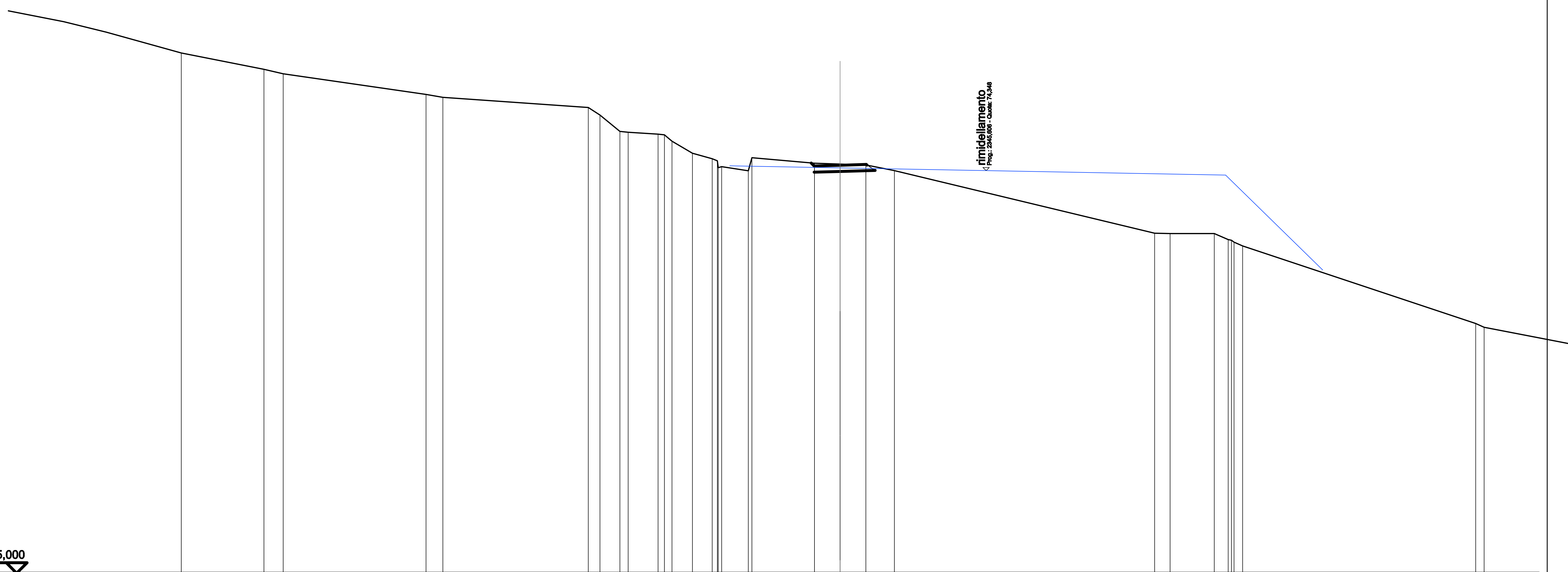

SCALA 1:200

QT.RIF. 55,000

QUOTE TERRENO	80,00 · 79,22 · 79,00 · 78,01 · 77,87 · 77,38 · 77,02 · 76,24 · 76,19 · 76,10 · 76,07 · 75,76 · 75,19 · 74,92 · 74,82 · 74,49 · 74,54 · 74,34 · 74,97 · 74,70 · 74,66 · 74,62 · 74,35 · 71,34 · 71,32 · 71,32 · 71,03 · 71,00 · 70,91 · 70,73 · 67,00 · 66,82
DIST.PARZIALI TERRENO	3,98 · 0,93 · 6,87 · 0,81 · 6,99 · 0,56 · 0,96 · 1,44 · 0,98 · 0,95 · 1,28 · 3,01 · 1,24 · 1,24 · 1,37 · 12,52 · 0,74 · 2,12 · 0,67 · 11,20
QUOTE RILEVATO	74,71 · 74,27 · 74,57 · 74,31 · 74,64 · 74,61 · 74,36
DIST.PARZIALI RILEVATO	1,25 · 1,25
QUOTE PAVIMENTATO	74,57 · 74,61 · 74,64
DIST.PARZIALI PAVIMENTATO	1,25 · 1,25

SCAVI E BONIFICHE	
STERRO	0,948 m²
SOVRASTRUTTURA STRADALE	
STRATO DI FONDAZIONE	0,750 m²

SEZIONE N.: 10
QT. PROGETTO: 75,260
DIST.PROG.: 90,000
DIST.PREC.: 10,000
DIST.SUCC.: 10,000

STRADINA 1



SCALA 1:200

QT.RIF. 57,000

QUOTE TERRENO	80,00 79,89 79,79 79,68 79,00 78,41 78,30 78,00 78,06 78,02 77,60 77,48 77,01 76,75 76,66 76,57 76,59 76,54 75,23 75,22 75,48 75,36 75,34 75,30 74,85 74,75 73,87 73,33 71,34 70,35 70,32 70,24 70,37 70,03 69,97
DIST.PARZIALI TERRENO	0,61 0,68 0,50 4,48 3,73 1,50 1,85 1,52 0,79 2,90 0,90 2,00 1,21 0,52 1,88 1,62 0,92 1,13 1,32 4,57 0,51 9,70 1,24 6,32 1,65 2,17 2,49 1,13 0,66
QUOTE RILEVATO	75,40 74,93 75,23 74,96 74,99 75,29 75,30
DIST.PARZIALI RILEVATO	1,25 1,25
QUOTE PAVIMENTATO	75,23 75,26 75,29
DIST.PARZIALI PAVIMENTATO	1,25 1,25

SCAVI E BONIFICHE	
STERRO	0,804 m²
SOVRASTRUTTURA STRADALE	
STRATO DI FONDAZIONE	0,750 m²

SEZIONE N.: 11
QT. PROGETTO: 76,063
DIST.PROG.: 100,000
DIST.PREC.: 10,000
DIST.SUCC.: 10,000

STRADINA 1

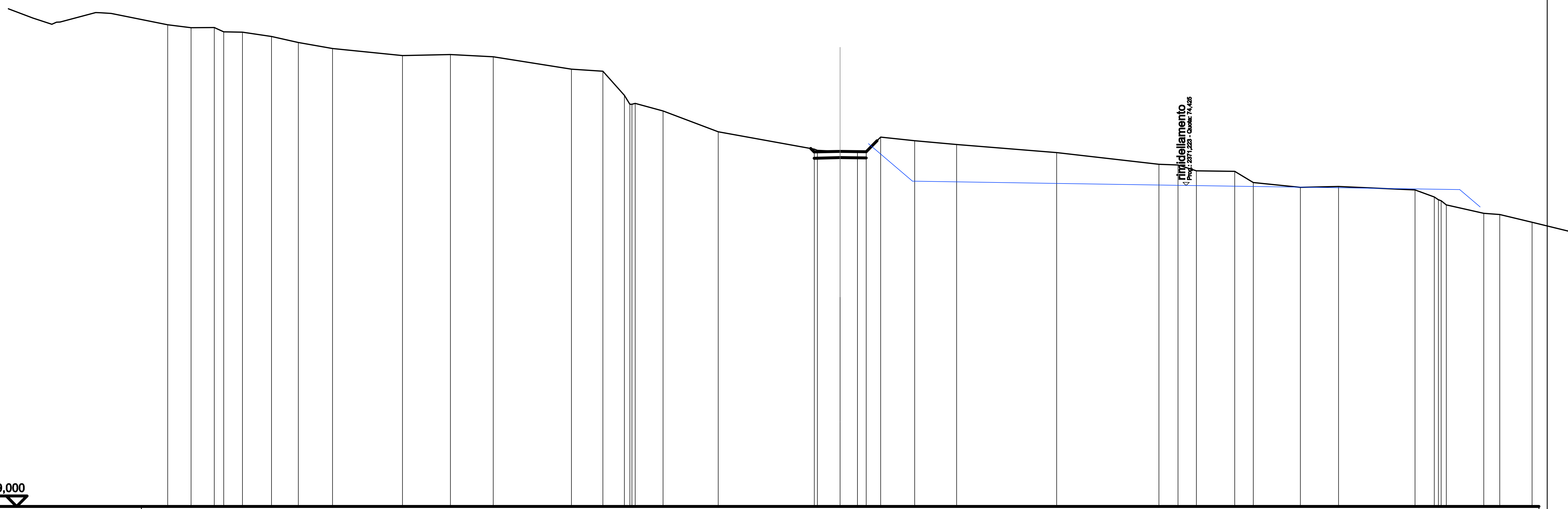

SCALA 1:200

QT.RIF. 59,000

QUOTE TERRENO	82,14 82,00 82,01 81,81 81,78 81,58 81,29 81,00 80,66 80,71 80,60 80,01 79,91 78,75 78,33 78,32 78,37 78,00 77,00 76,16 76,11 76,06 76,03 76,06 76,74 76,57 76,39 76,00 75,44 75,41 75,12 75,10 74,56 74,33 74,37 74,21 73,87 73,74 73,68 73,49 73,08 73,02
DIST.PARZIALI TERRENO	1,13 1,12 0,90 1,40 1,29 1,65 3,37 2,30 2,06 3,76 1,52 1,03 1,34 2,65 4,63 1,09 0,83 0,69 1,63 2,02 4,80 4,92 0,91 0,88 1,85 0,89 2,27 1,83 3,68 0,92 1,80 0,77
QUOTE RILEVATO	76,20 75,73 76,03 75,76 75,75 76,05 76,57
DIST.PARZIALI RILEVATO	1,25 1,25 0,52
QUOTE PAVIMENTATO	76,03 76,06 76,05
DIST.PARZIALI PAVIMENTATO	1,25 1,25

SCAVI E BONIFICHE	
STERRO	0,908 m²
SOVRASTRUTTURA STRADALE	
STRATO DI FONDAZIONE	0,750 m²

SEZIONE N.: 12
QT. PROGETTO: 76,866
DIST.PROG.: 110,000
DIST.PREC.: 10,000
DIST.SUCC.: 10,000

STRADINA 1

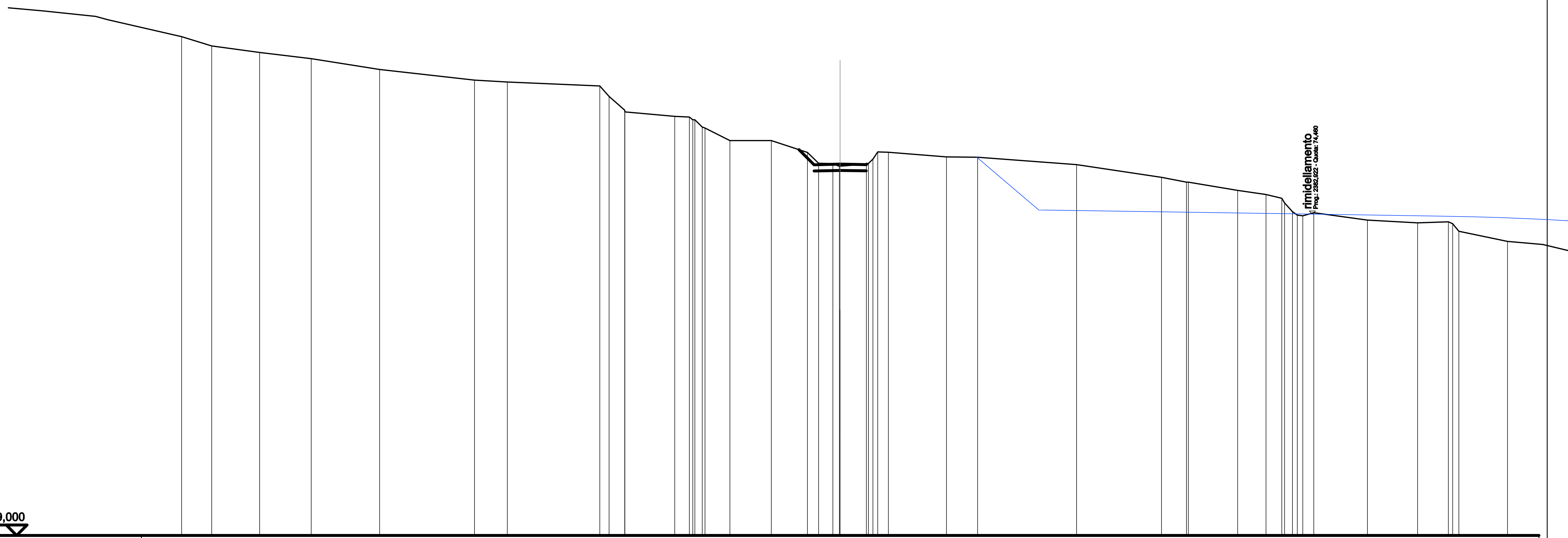

SCALA 1:200

QT.RIF. 59,000

QUOTE TERRENO	83,00; 82,56; 82,24; 81,94; 81,42; 80,91; 80,82; 80,63; 80,13; 79,47; 79,38; 79,16; 79,14; 79,00; 79,00; 78,65; 78,61; 78,00; 78,00; 77,43; 76,91; 76,89; 76,76; 76,77; 76,87; 76,90; 77,11; 77,46; 77,44; 77,22; 77,20; 76,85; 76,23; 76,00; 76,00; 75,60; 75,40; 75,23; 75,00; 74,58; 74,41; 74,38; 74,53; 74,18; 74,04; 74,09; 74,00; 73,63; 73,15
DIST.PARZIALI TERRENO	1,45; 2,30; 2,48; 3,29; 4,56; 1,58; 4,45; 0,75; 2,40; 0,70; 1,20; 1,99; 1,74; 0,53; 0,69; 1,26; 0,52; 2,79; 1,50; 4,76; 4,08; 1,19; 2,37; 1,36; 0,76; 0,52; 2,58; 2,41; 1,48; 2,34
QUOTE RILEVATO	77,57; 76,53; 76,83; 76,57; 76,55; 76,85; 76,87
DIST.PARZIALI RILEVATO	0,73; 1,25; 1,25
QUOTE PAVIMENTATO	76,83; 76,87; 76,85
DIST.PARZIALI PAVIMENTATO	1,25; 1,25

SCAVI E BONIFICHE	
STERRO	1,013 m²
SOVRASTRUTTURA STRADALE	
STRATO DI FONDAZIONE	0,750 m²

SEZIONE N.: 13
QT. PROGETTO: 77,669
DIST.PROG.: 120,000
DIST.PREC.: 10,000
DIST.SUCC.: 10,000

STRADINA 1

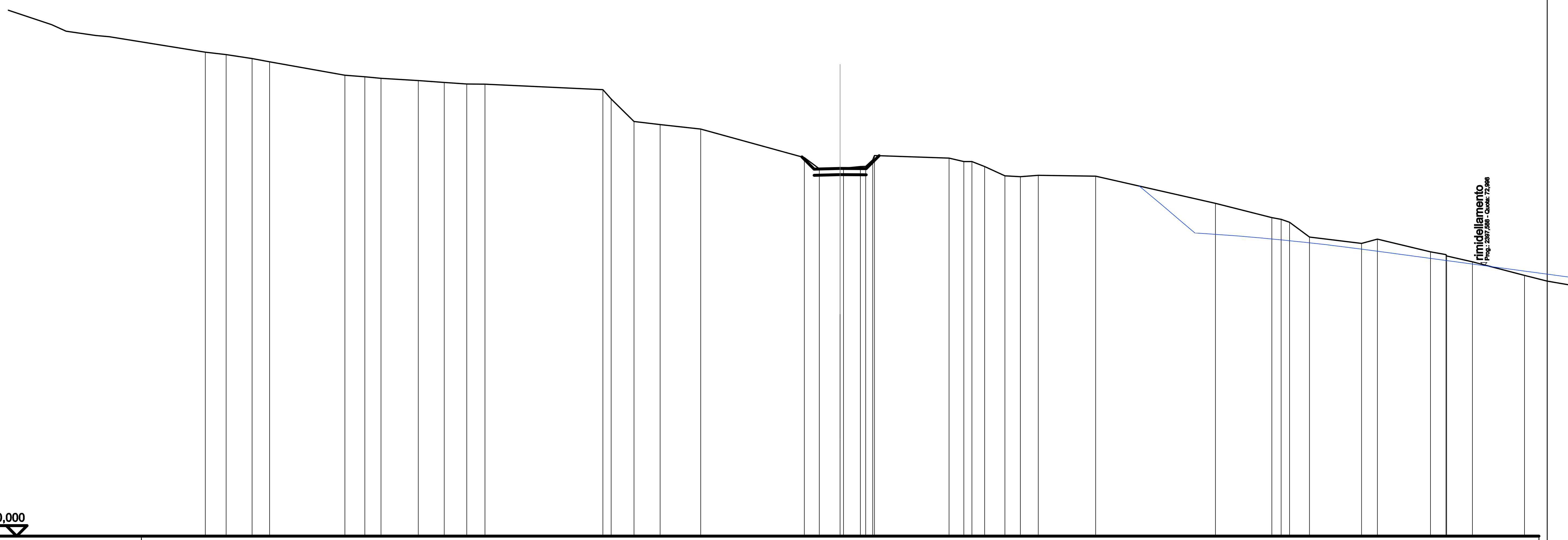

SCALA 1:200

QT.RIF. 60,000

QUOTE TERRENO	83,26 83,14 82,95 82,80 82,15 82,08 82,00 81,90 81,80 81,73 81,72 81,45 81,01 79,93 79,78 79,56 78,20 77,65 77,68 77,68 77,76 77,77 78,09 78,29 78,17 78,00 78,00 77,76 77,31 77,28 77,34 77,30 75,99 75,31 75,23 75,08 74,37 74,07 74,28 73,66 73,53 73,47 73,19
DIST.PARZIALI TERRENO	1,00 1,25 0,84 3,63 0,95 0,78 1,79 1,25 1,08 0,88 5,67 1,09 1,26 1,96 4,99 0,72 1,00 0,81 3,59 0,71 0,61 0,98 0,74 0,86 2,76 5,76 2,72 0,95 2,51 0,76 2,56 0,74 1,24
QUOTE RILEVATO	78,23 77,34 77,64 77,37 77,66 77,36 78,28
DIST.PARZIALI RILEVATO	0,59 1,25 1,25 0,62
QUOTE PAVIMENTATO	77,64 77,67 77,66
DIST.PARZIALI PAVIMENTATO	1,25 1,25

SCAVI E BONIFICHE	
STERRO	0,746 m²
SOVRASTRUTTURA STRADALE	
STRATO DI FONDAZIONE	0,750 m²

SEZIONE N.: 14
QT. PROGETTO: 78,564
DIST.PROG.: 130,000
DIST.PREC.: 10,000
DIST.SUCC.: 7,023

STRADINA 1

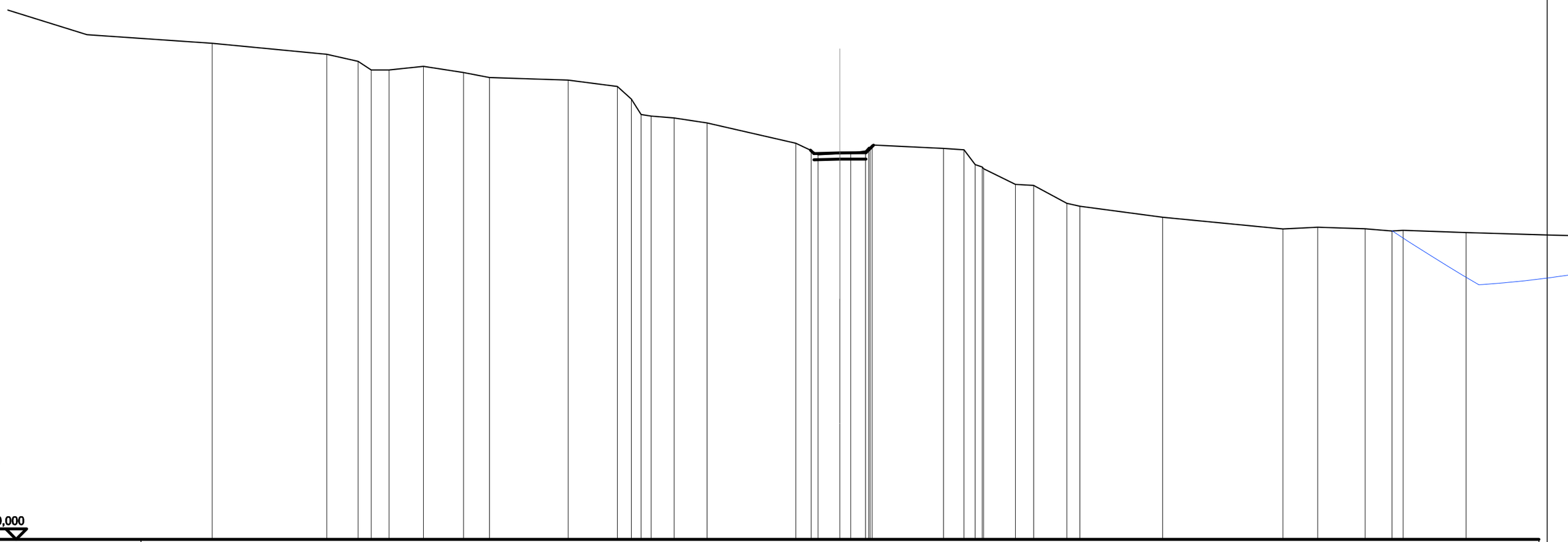

SCALA 1:200

QT.RIF. 60,000

QUOTE TERRENO	83,83 83,30 82,96 82,55 82,55 82,72 82,42 82,19 82,06 81,76 81,15 80,41 80,33 80,24 80,00 79,02 78,68 78,47 78,53 78,55 78,65 78,82 78,83 78,94 78,78 78,71 78,00 77,89 77,80 77,05 77,00 76,14 76,00 75,47 74,91 74,99 74,92 74,81 74,84 74,74
DIST.PARZIALI TERRENO	5,52 1,50 0,63 0,86 1,66 1,93 1,25 3,79 2,36 0,67 1,11 1,58 4,27 0,74 1,05 0,52 0,71 3,43 0,98 0,54 1,52 0,88 1,59 0,63 3,98 5,79 1,67 2,28 1,29 0,54 3,03
QUOTE RILEVATO	78,70 78,23 78,53 78,26 78,27 78,57 78,94
DIST.PARZIALI RILEVATO	1,25 1,25
QUOTE PAVIMENTATO	78,53 78,56 78,57
DIST.PARZIALI PAVIMENTATO	1,25 1,25

SCAVI E BONIFICHE	
STERRO	0,796 m²
SOVRASTRUTTURA STRADALE	
STRATO DI FONDAZIONE	0,750 m²

SEZIONE N.: 15
QT. PROGETTO: 79,198
DIST.PROG.: 137,023
DIST.PREC.: 7,023

STRADINA 1

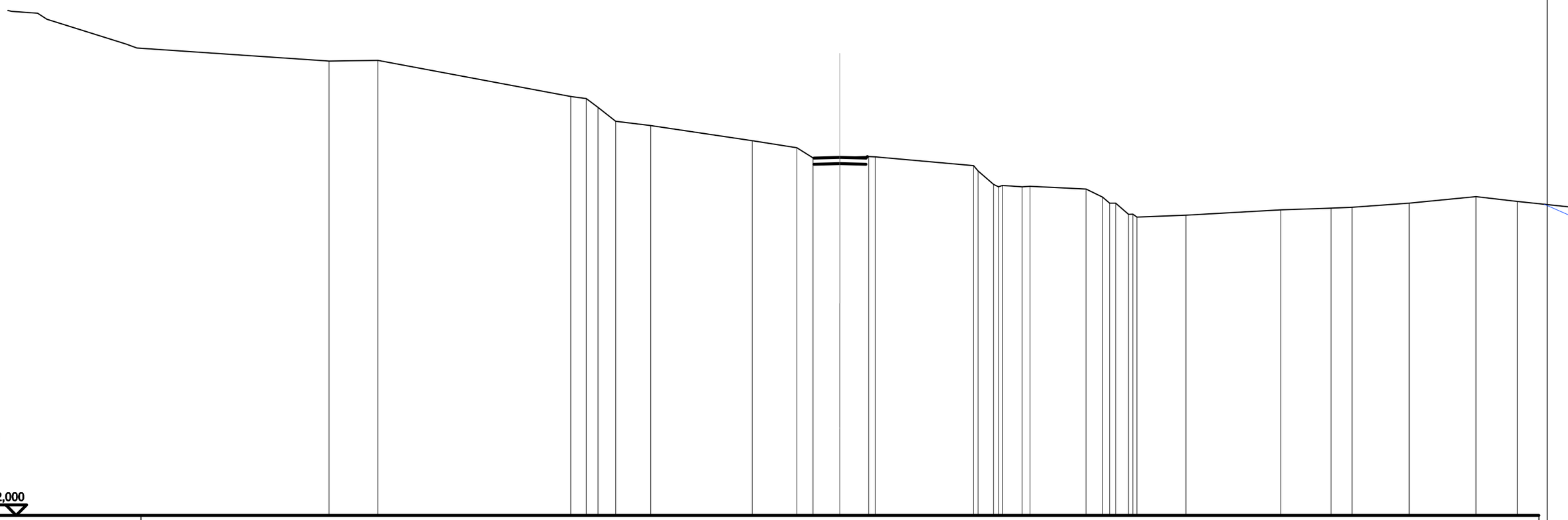

SCALA 1:200

QT.RIF. 62,000

| | | |

SCAVI E BONIFICHE	
STERRO	0,943 m²
RILEVATI	
RILEVATO	0,008 m²
SOVRASTRUTTURA STRADALE	
STRATO DI FONDAZIONE	0,817 m²

SEZIONE N.: 1
QT. PROGETTO: 64,718
DIST.PROG.: 0,000
DIST.SUCC.: 10,000

STRADINA 2

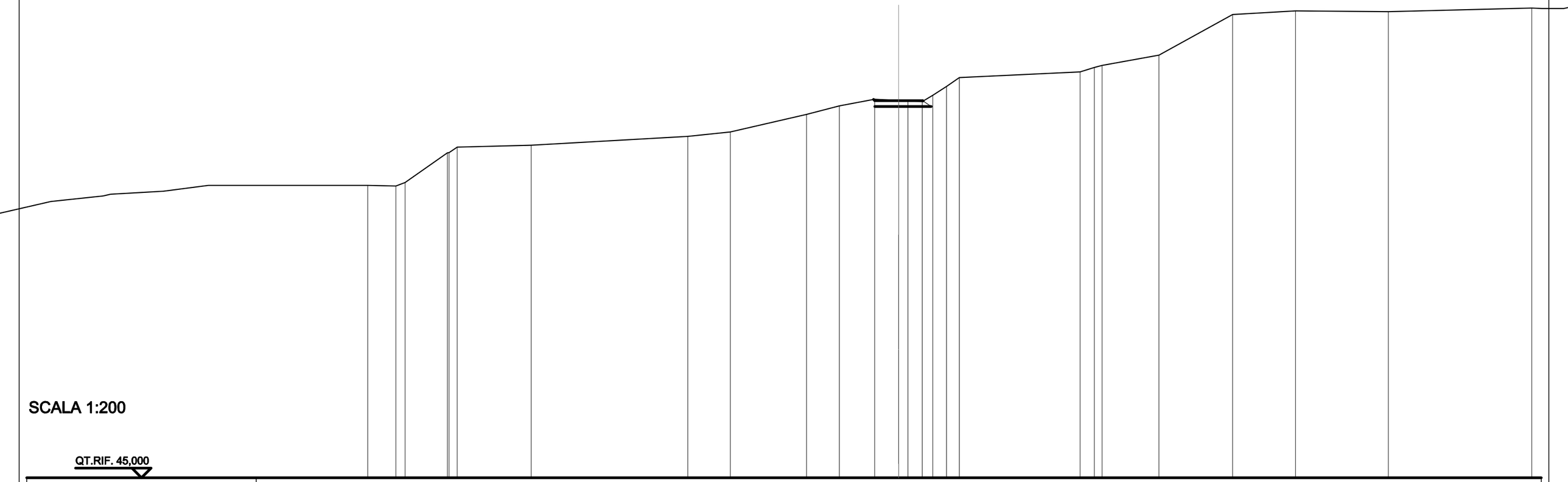

SCALA 1:200

QT.RIF. 45,000

QUOTE TERRENO	60,29 60,26 60,44 61,99 62,00 62,29 62,39 62,85 63,09 64,00 64,45 64,79 64,72 64,69 64,67 65,00 65,46 65,93 66,23 66,45 66,56 67,10 69,23 69,42 69,37
DIST.PARZIALI TERRENO	1,47 2,22 3,86 8,19 2,23 3,98 1,71 1,85 1,26 0,75 0,55 0,72 0,67 6,31 0,74 2,97 3,85 3,29 4,85
QUOTE RILEVATO	64,78 64,42 64,72 64,42 64,72 64,70 64,42
DIST.PARZIALI RILEVATO	1,25 1,25
QUOTE PAVIMENTATO	64,72 64,72 64,72
DIST.PARZIALI PAVIMENTATO	1,25 1,25

SCAVI E BONIFICHE	
STERRO	0,916 m²
RILEVATI	
RILEVATO	0,025 m²
SOVRASTRUTTURA STRADALE	
STRATO DI FONDAZIONE	0,885 m²

SEZIONE N.: 2
QT. PROGETTO: 65,738
DIST.PROG.: 10,000
DIST.PREC.: 10,000
DIST.SUCC.: 10,000

STRADINA 2

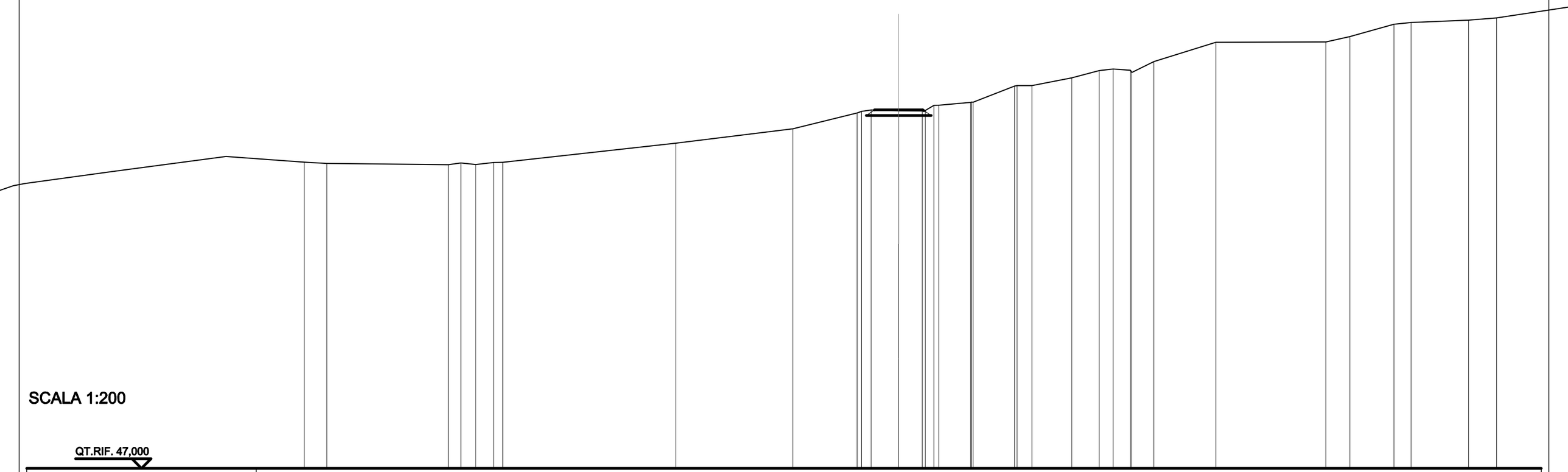

SCALA 1:200

QT.RIF. 47,000

| | | |

SCAVI E BONIFICHE	
STERRO	0,230 m²
RILEVATI	
RILEVATO	0,127 m²
SOVRASTRUTTURA STRADALE	
STRATO DI FONDAZIONE	0,885 m²

SEZIONE N.: 3
QT. PROGETTO: 66,978
DIST.PROG.: 20,000
DIST.PREC.: 10,000
DIST.SUCC.: 10,000

STRADINA 2

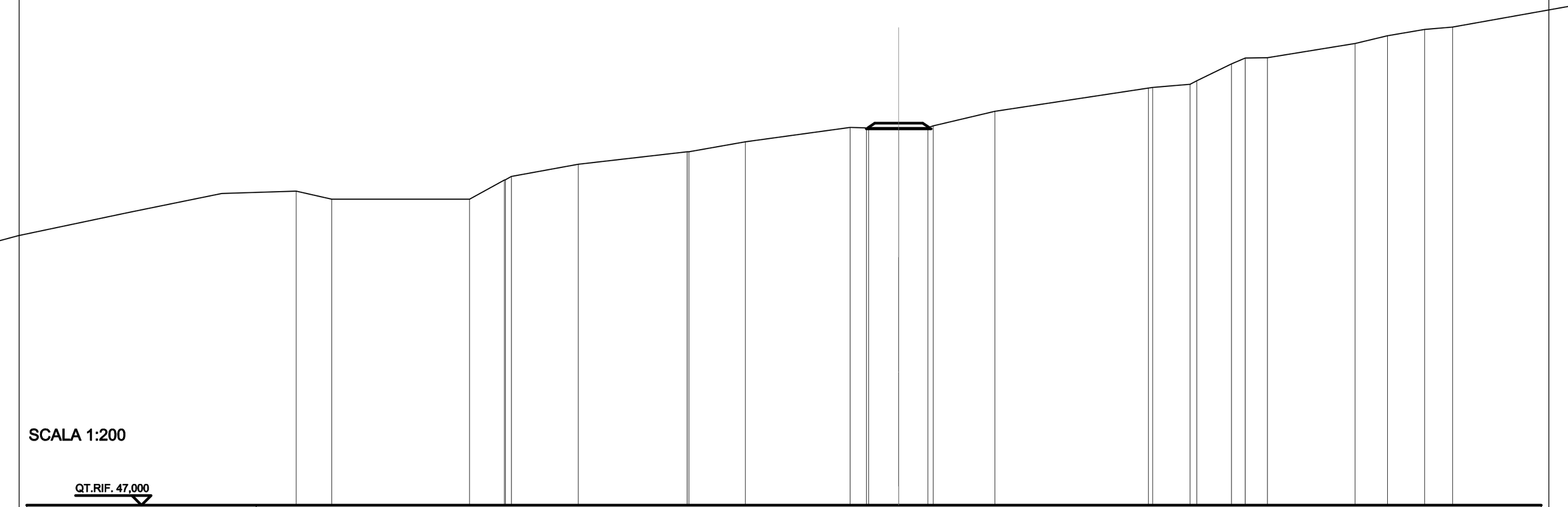

SCALA 1:200

QT.RIF. 47,000

QUOTE TERRENO	63,42	63,00		63,00	64,00 64,01 64,19	64,83		65,48 65,48	66,00		66,75	66,73 66,74	66,74	66,75 66,84	67,59		68,81 68,85	69,01 69,19	70,08 70,38	70,40		71,14	71,55	71,87	72,00
DIST.PARZIALI TERRENO		1,86	7,21	1,82	3,49	5,69		2,95	5,48		0,85	1,58	1,53	3,23	8,02		1,96	1,82	0,72	1,16	4,59		1,69	1,95	1,47
QUOTE RILEVATO												66,68 66,74 66,98	66,68	66,98 66,76 66,68											
DIST.PARZIALI RILEVATO												1,25	1,25												
QUOTE PAVIMENTATO												66,98	66,98	66,98											
DIST.PARZIALI PAVIMENTATO												1,25	1,25												

RILEVATI	
RILEVATO	2,208 m²
SOVRASTRUTTURA STRADALE	
STRATO DI FONDAZIONE	0,885 m²

SEZIONE N.: 4
QT. PROGETTO: 68,301
DIST.PROG.: 30,000
DIST.PREC.: 10,000
DIST.SUCC.: 10,000

STRADINA 2

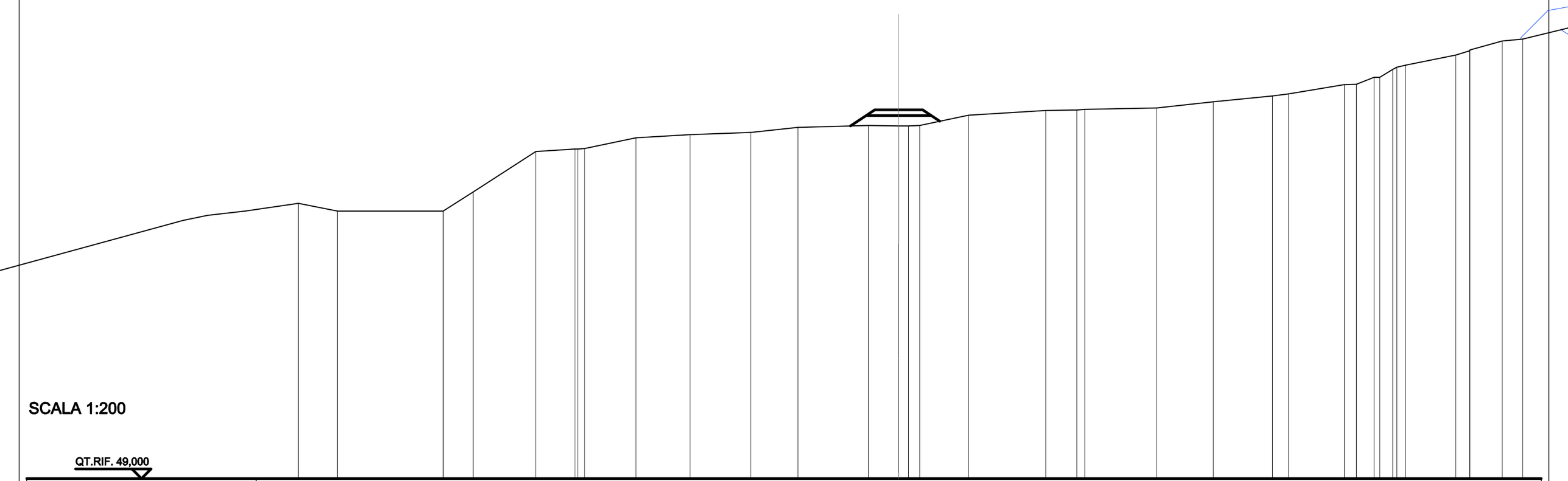

SCALA 1:200

QT.RIF. 49,000

| | | |

RILEVATI	
RILEVATO	5,173 m²
SOVRASTRUTTURA STRADALE	
STRATO DI FONDAZIONE	0,885 m²

SEZIONE N.: 5
QT. PROGETTO: 69,625
DIST.PROG.: 40,000
DIST.PREC.: 10,000
DIST.SUCC.: 10,000

STRADINA 2

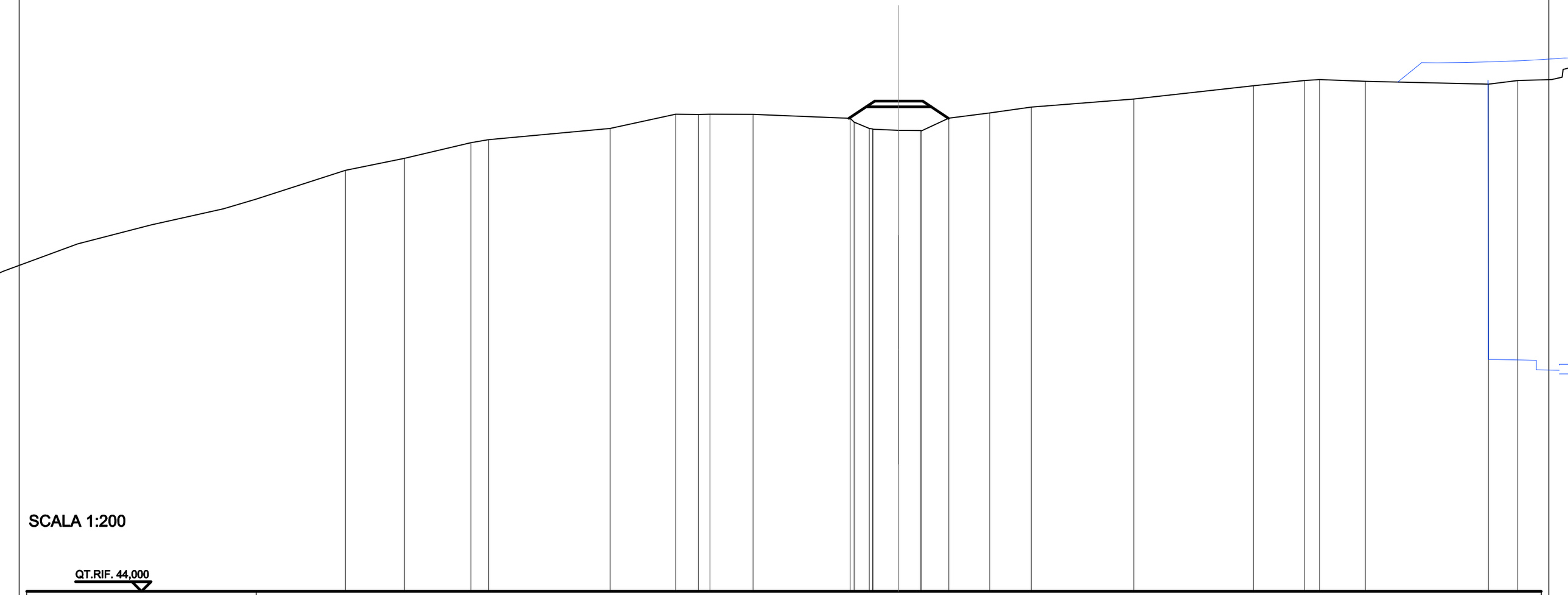

SCALA 1:200

QT.RIF. 44,000

| | | |

RILEVATI	
RILEVATO	7,899 m²
SOVRASTRUTTURA STRADALE	
STRATO DI FONDAZIONE	0,885 m²

SEZIONE N.: 6
QT. PROGETTO: 70,948
DIST.PROG.: 50,000
DIST.PREC.: 10,000
DIST.SUCC.: 10,000

STRADINA 2

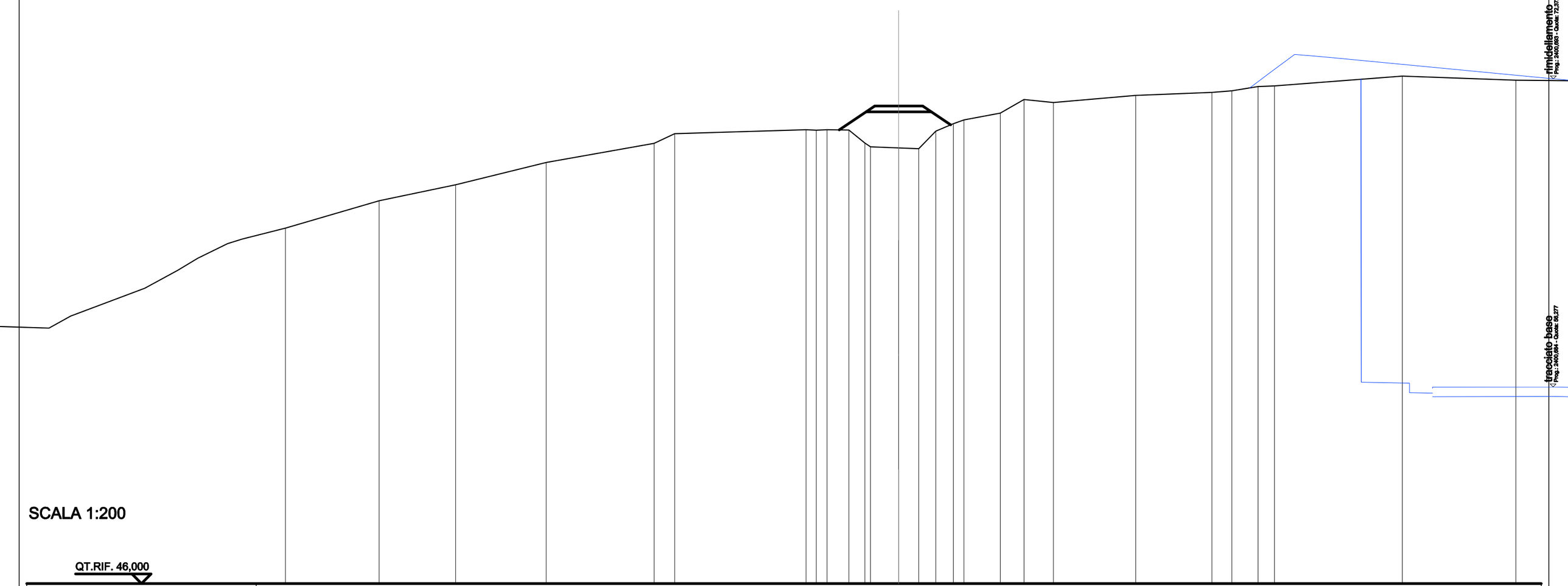

SCALA 1:200

QT.RIF. 46,000

| | | |

RILEVATI	
RILEVATO	12,159 m²
SOVRASTRUTTURA STRADALE	
STRATO DI FONDAZIONE	0,885 m²

SEZIONE N.: 7
QT. PROGETTO: 72,272
DIST.PROG.: 60,000
DIST.PREC.: 10,000
DIST.SUCC.: 10,000

STRADINA 2



SCALA 1:200

QT.RIF. 46,000

| | | |

RILEVATI	
RILEVATO	10,461 m²
SOVRASTRUTTURA STRADALE	
STRATO DI FONDAZIONE	0,817 m²

SEZIONE N.: 8
QT. PROGETTO: 73,396
DIST.PROG.: 70,000
DIST.PREC.: 10,000
DIST.SUCC.: 10,000

STRADINA 2

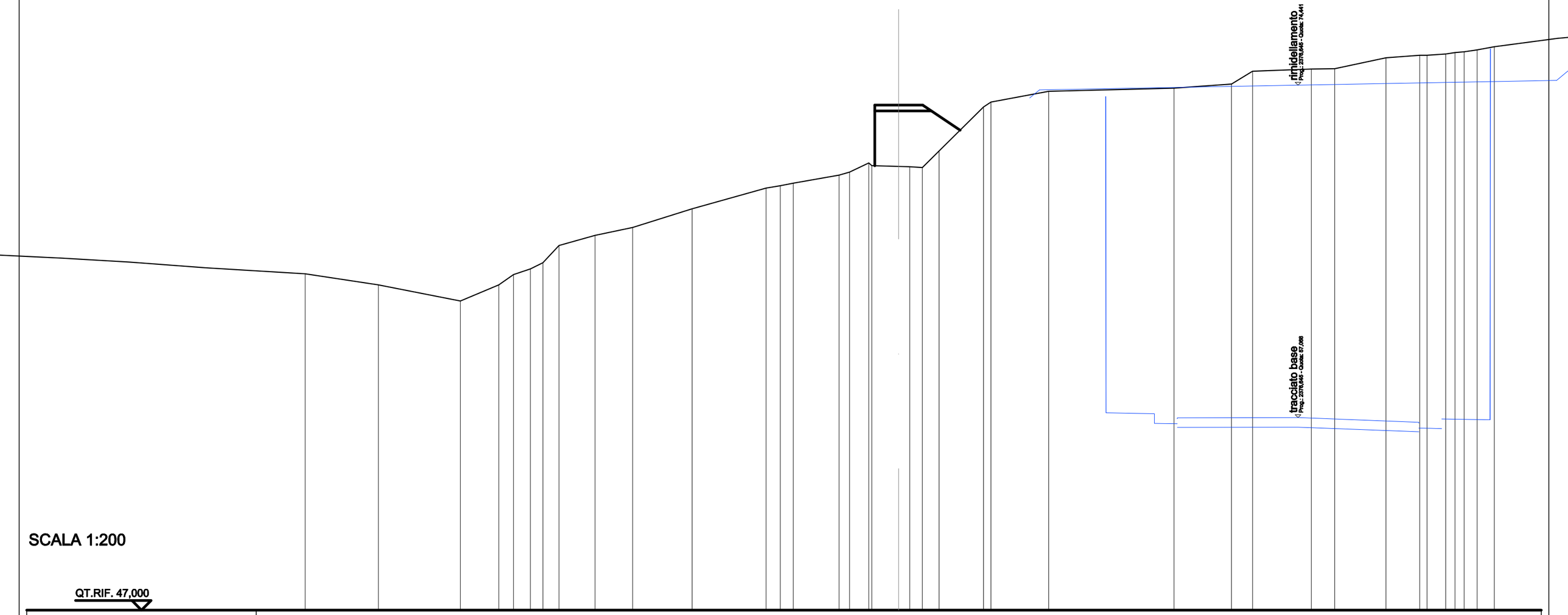

SCALA 1:200

QT.RIF. 47,000

| | | |

RILEVATI	
RILEVATO	29,770 m²
SOVRASTRUTTURA STRADALE	
STRATO DI FONDAZIONE	0,885 m²

SEZIONE N.: 9
QT. PROGETTO: 74,023
DIST.PROG.: 80,000
DIST.PREC.: 10,000
DIST.SUCC.: 10,000

STRADINA 2

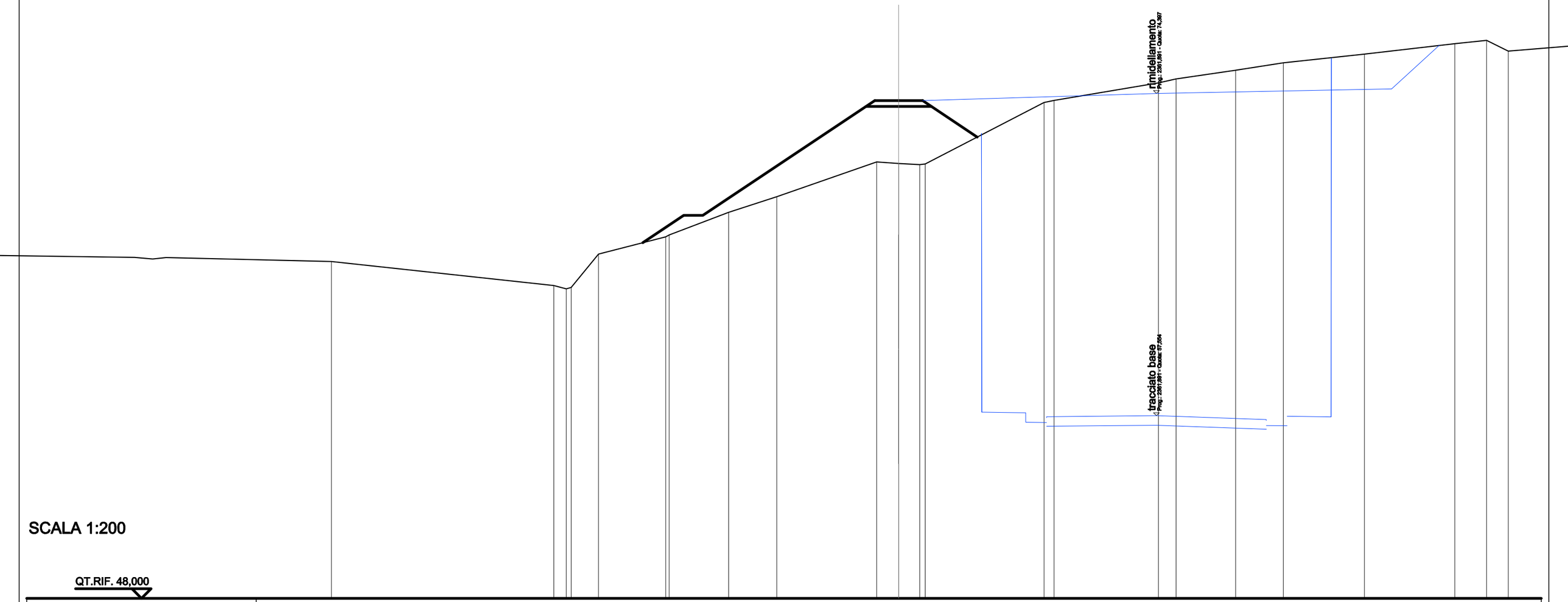

SCALA 1:200

QT.RIF. 48,000

| | | |

RILEVATI	
RILEVATO	23,834 m²
SOVRASTRUTTURA STRADALE	
STRATO DI FONDAZIONE	0,885 m²

SEZIONE N.: 10
QT. PROGETTO: 74,182
DIST.PROG.: 90,000
DIST.PREC.: 10,000
DIST.SUCC.: 10,000

STRADINA 2

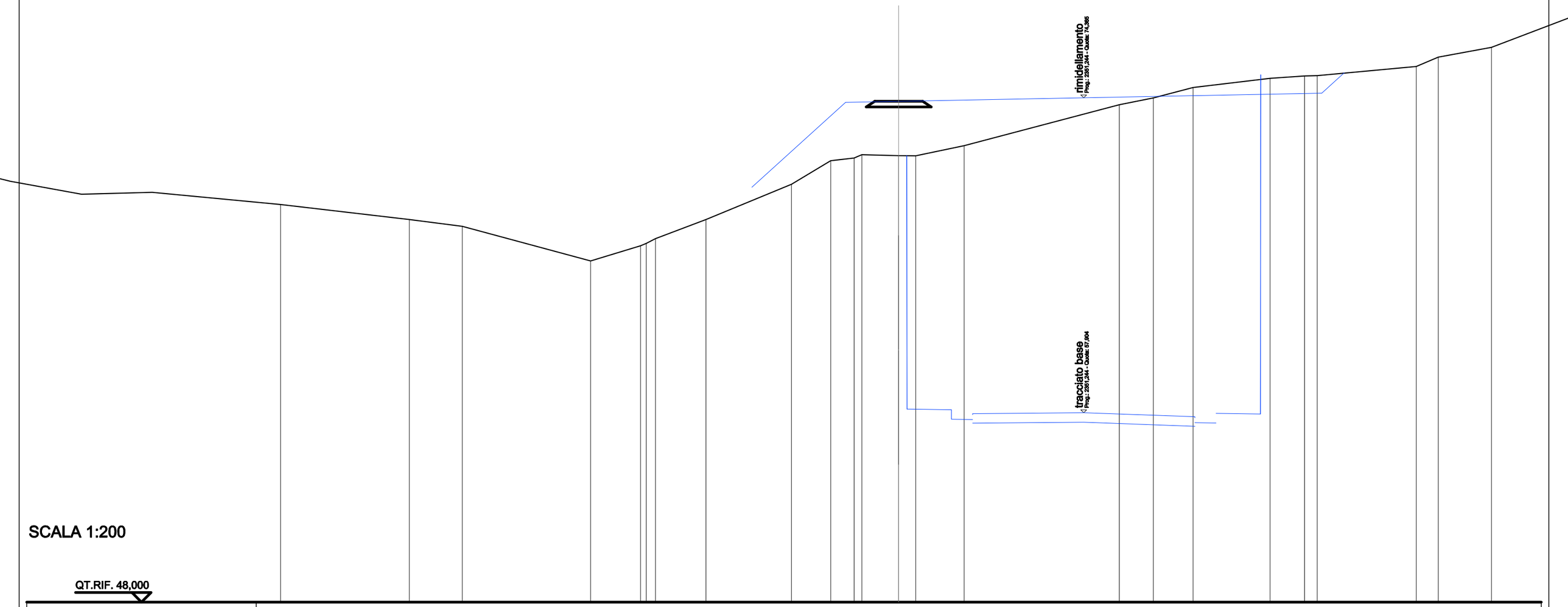

SCALA 1:200

QT.RIF. 48,000

QUOTE TERRENO	68,79		68,00	67,64		65,84	66,63	66,75	67,00	68,00		69,84	71,07	71,22	71,39	71,34	71,34	71,33	71,87		74,00	74,36	74,90		75,38	75,50	75,52		76,00	76,49		77,00
DIST.PARZIALI TERRENO		6,74	2,77	6,71	2,62	0,49	2,64	4,47	2,05	1,22		1,91	0,89	2,53	8,12		1,77	2,09	4,02	1,81	0,65	5,18		1,15	2,78	
QUOTE RILEVATO												73,88	74,18	73,88		74,18	73,88															
DIST.PARZIALI RILEVATO													1,25	1,25																		
QUOTE PAVIMENTATO												74,18		74,18		74,18																
DIST.PARZIALI PAVIMENTATO													1,25	1,25																		

RILEVATI	
RILEVATO	5,140 m²
SOVRASTRUTTURA STRADALE	
STRATO DI FONDAZIONE	0,885 m²

SEZIONE N.: 11
QT. PROGETTO: 74,373
DIST.PROG.: 100,000
DIST.PREC.: 10,000
DIST.SUCC.: 7,310

STRADINA 2

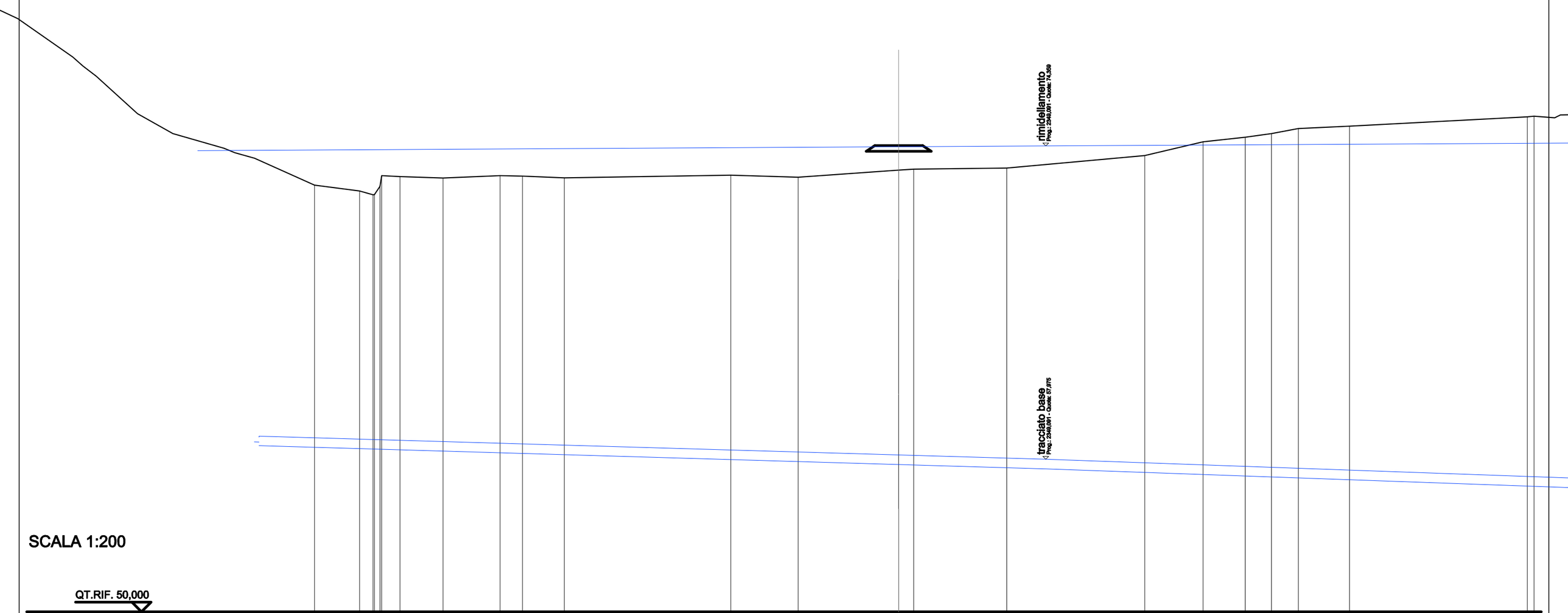

SCALA 1:200

QT.RIF. 50,000

QUOTE TERRENO	72,31	72,00	71,80	71,81	72,24	72,80	72,75	72,68	72,81	72,78	72,69	72,83	72,72	73,09	73,14	73,20	73,86	74,57	74,81	75,00	75,27	75,39	
DIST.PARZIALI TERRENO		2,36	0,71	0,97		2,25	2,99	1,17	2,20	8,70	3,52	5,26	0,78	4,87	7,21	3,05	2,20	1,37	1,40	2,68			
QUOTE RILEVATO													74,07	74,37	74,07	74,37	74,07						
DIST.PARZIALI RILEVATO														1,25	1,25								
QUOTE PAVIMENTATO													74,37	74,37	74,37								
DIST.PARZIALI PAVIMENTATO														1,25	1,25								

SCAVI E BONIFICHE	
STERRO	0,652 m²
RILEVATI	
RILEVATO	0,068 m²
SOVRASTRUTTURA STRADALE	
STRATO DI FONDAZIONE	0,885 m²

SEZIONE N.: 12
QT. PROGETTO: 74,497
DIST.PROG.: 107,310
DIST.PREC.: 7,310

STRADINA 2

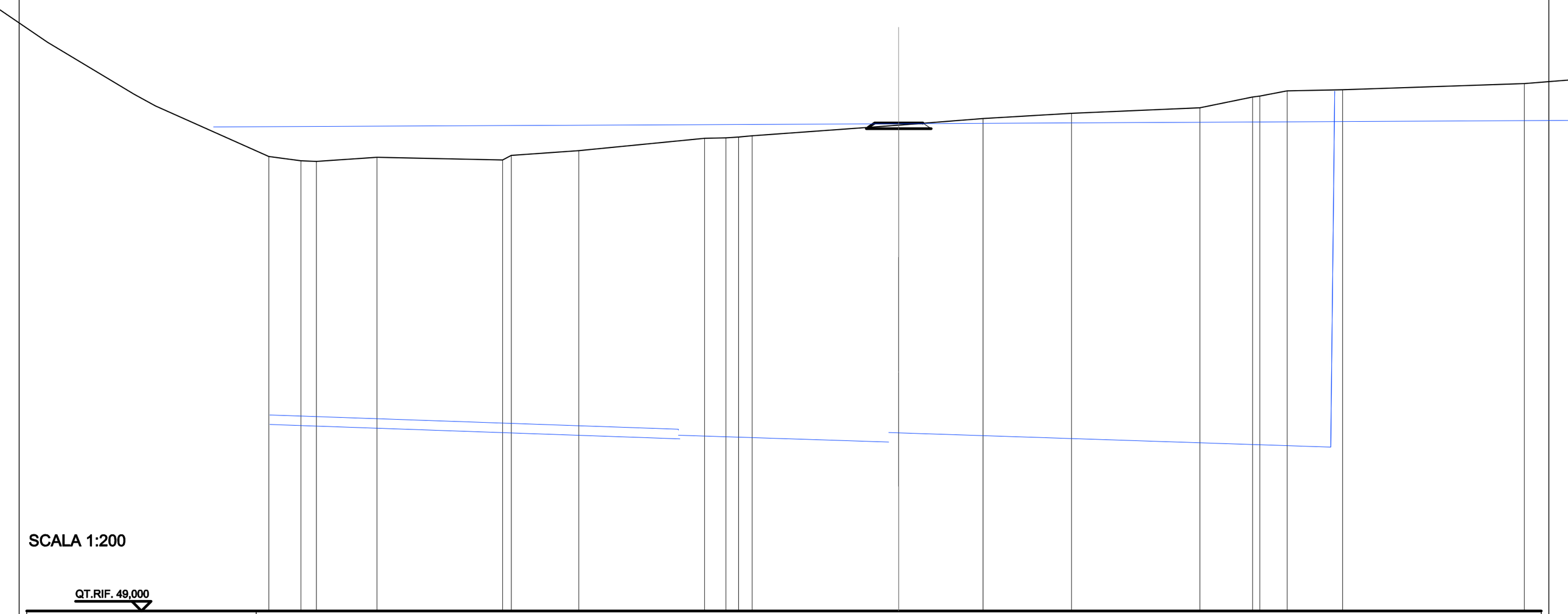

SCALA 1:200

QT.RIF. 49,000

| | | |