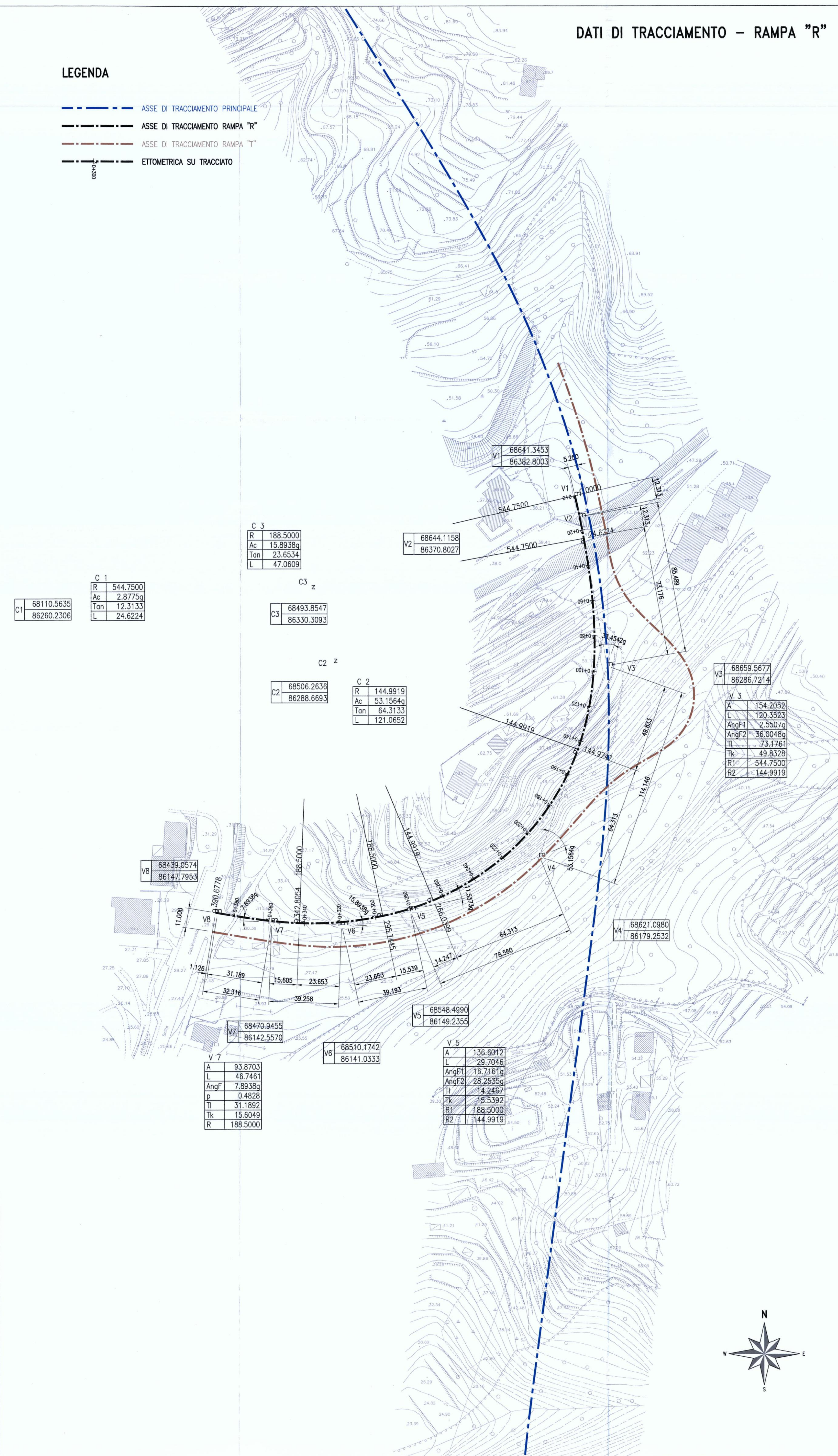


DATI DI TRACCIAMENTO - RAMPA "R"

LEGENDA

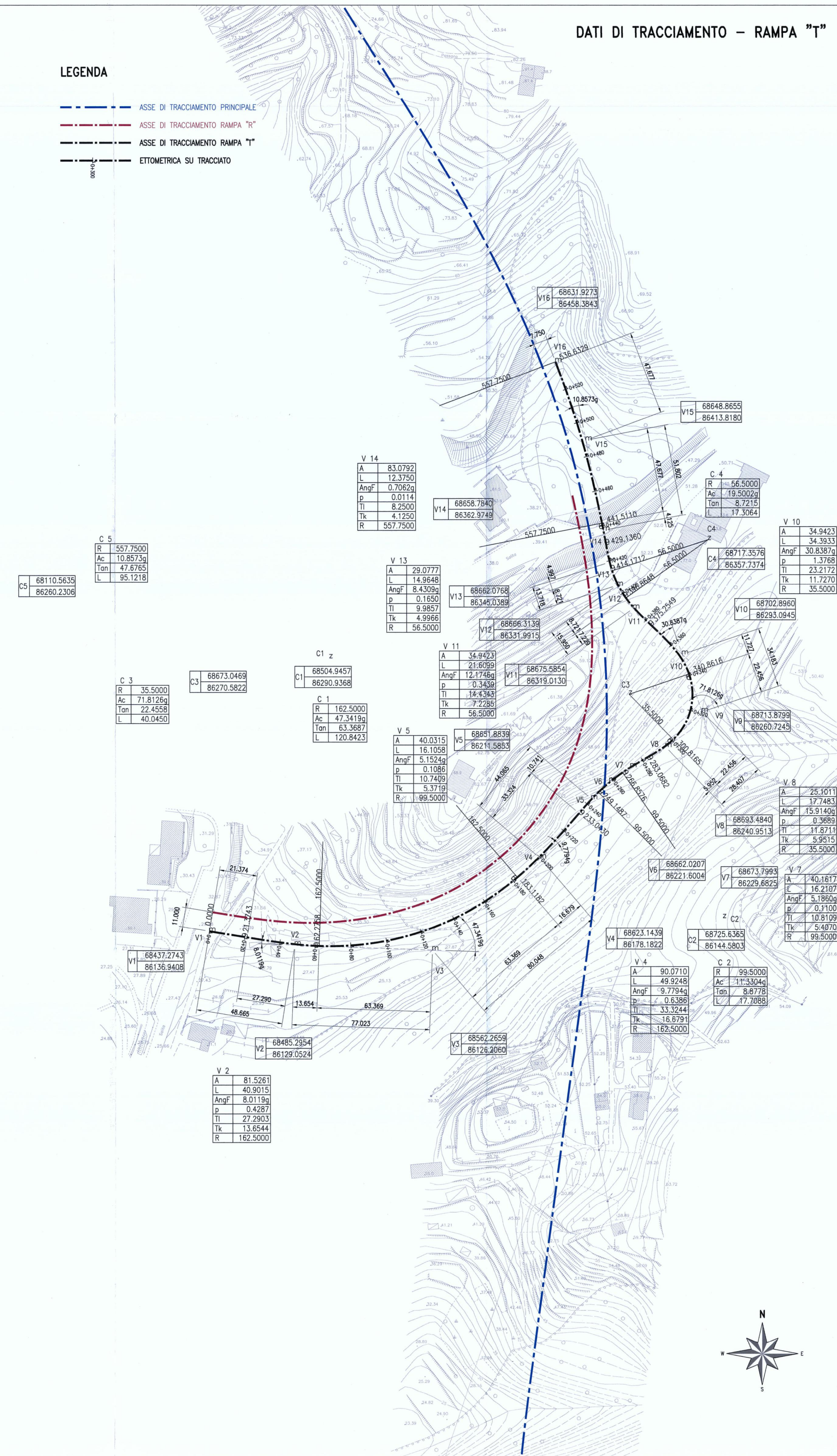
- ASSE DI TRACCIAMENTO PRINCIPALE
- ASSE DI TRACCIAMENTO RAMPA "R"
- ASSE DI TRACCIAMENTO RAMPA "T"
- ETOMETRICA SU TRACCIATO



DATI DI TRACCIAMENTO - RAMPA "T"

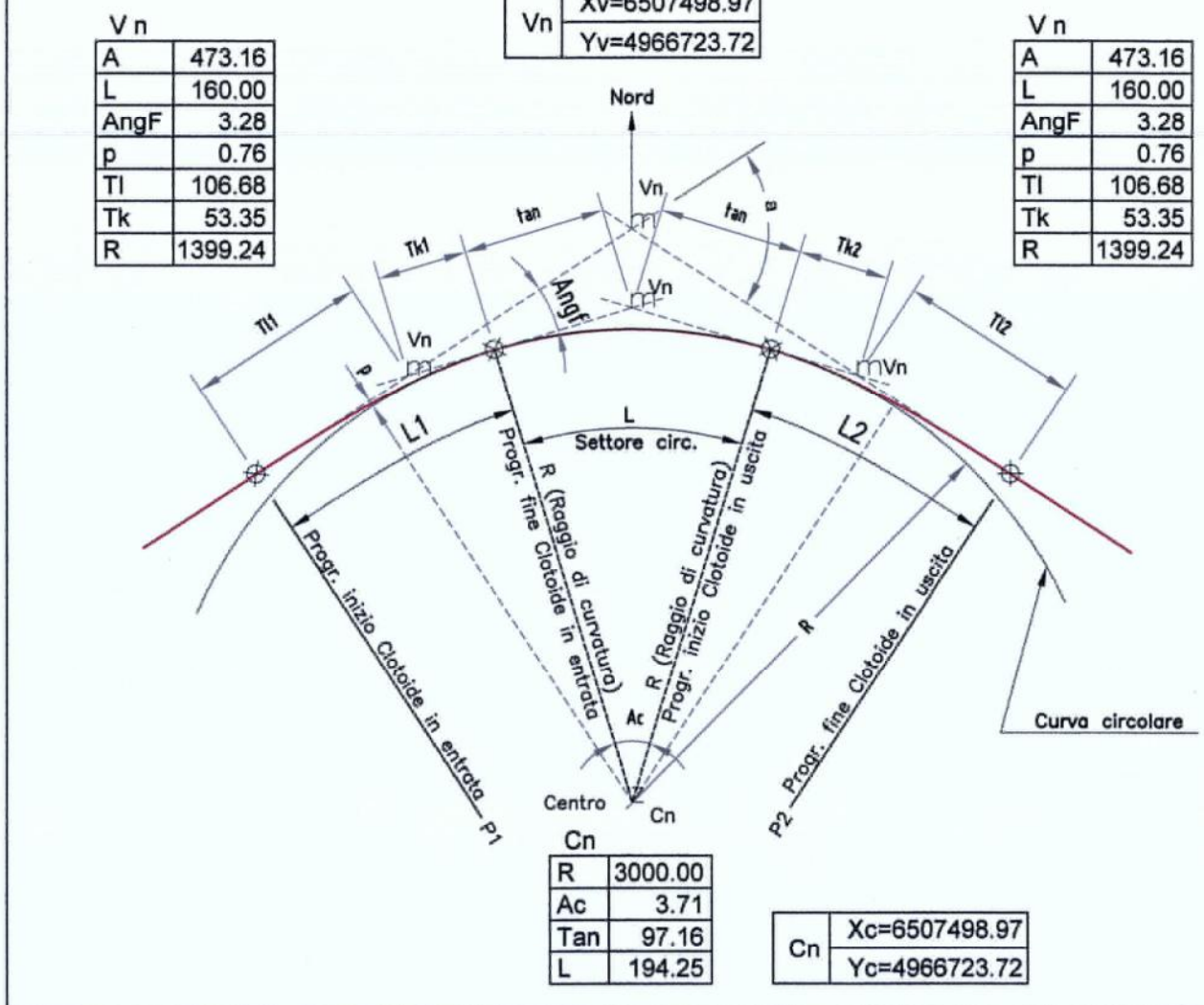
LEGENDA

- ASSE DI TRACCIAMENTO PRINCIPALE
- ASSE DI TRACCIAMENTO RAMPA "R"
- ASSE DI TRACCIAMENTO RAMPA "T"
- ETOMETRICA SU TRACCIATO



LEGENDA TRACCIATO STRADALE

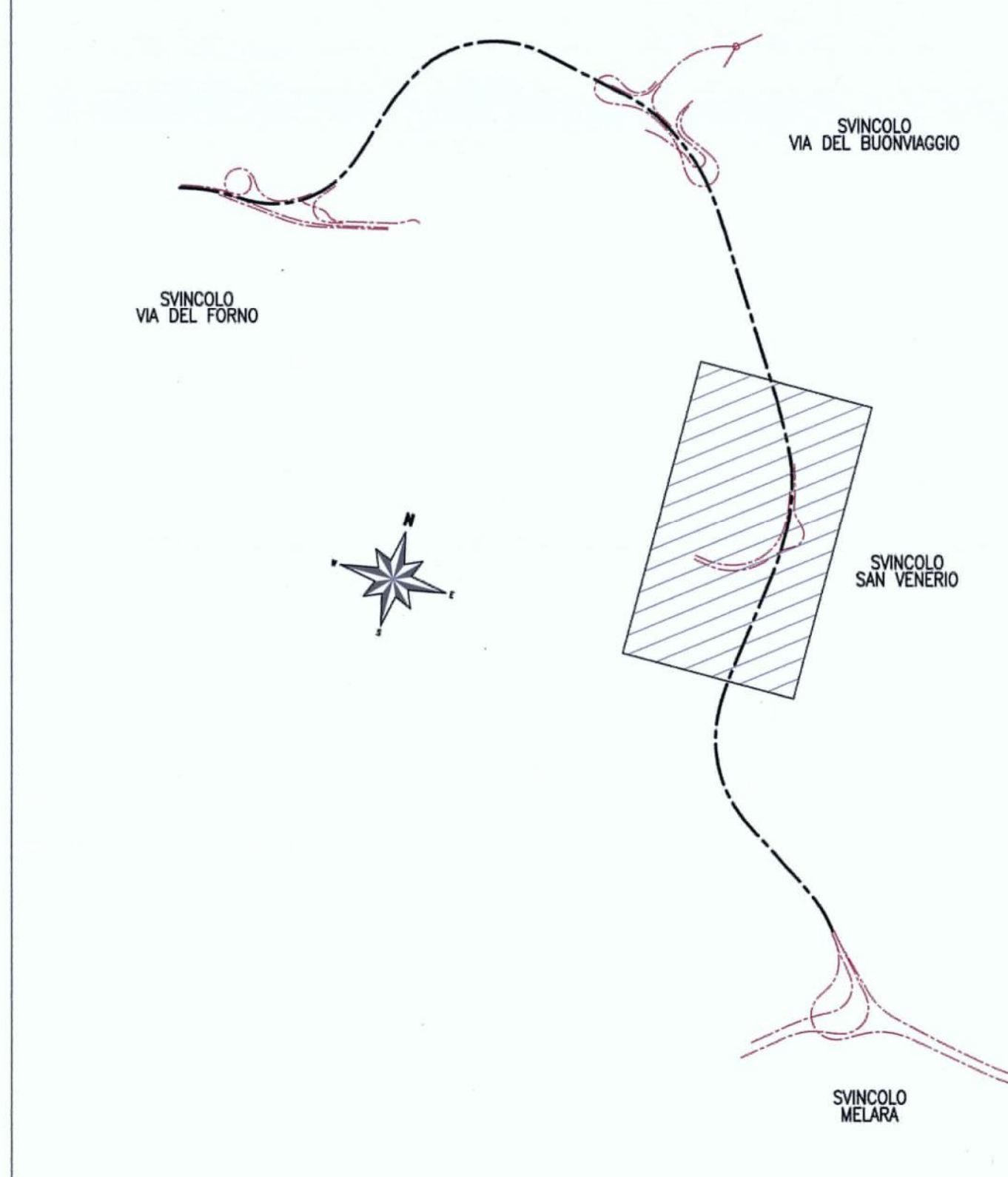
SCHEMA ESPLICATIVO TABELLA CURVE



LEGENDA ETICHETTE

- Vn Vertice planimetrico
- Xv Ascissa vertice planimetrico
- Yv Ordinata vertice planimetrico
- a Angolo di deviazione
- Ac Ascissa del centro curva circolare
- Yc Ordinata del centro curva circolare
- R Raggio curva circolare
- L Sviluppo curva circolare
- tan Tangente curva circolare
- L1 Lunghezza clotoide in entrata
- T1 Tangente lunga clotoide in entrata
- Tk1 Tangente corta clotoide in entrata
- A1 Parametro clotoide in entrata
- P1 Progressiva di inizio o fine clod. in entr.
- L2 Lunghezza clotoide in uscita
- T2 Tangente lunga clotoide in uscita
- Tk2 Tangente corta clotoide in uscita
- A2 Parametro clotoide in uscita
- P2 Progressiva di inizio o fine clod. in usc.
- Ang' Ang. tra rettillo e tg al settore circolare
- p Sostantamento tra tangente e cerchio

KEY-PLAN



Anas SpA 163
 Compartimento della Viabilità per la Liguria

COMUNE DELLA SPEZIA

VARIANTE ALLA S.S. N° 1 AURELIA (AURELIA BIS)
 VIABILITA' DI ACCESSO ALL' HUB PORTUALE DI LA SPEZIA
 INTERCONNESSIONE TRA I CASELLI DELLA A-12 ED IL PORTO DI LA SPEZIA

LAVORI DI COSTRUZIONE DELLA VARIANTE ALLA S.S. 1 AURELIA - 3° LOTTO
 TRA FELETTINO ED IL RACCORDO AUTOSTRADALE

PROGETTO ESECUTIVO

PROGETTO DELL' INFRASTRUTTURA
 SVINCOLO SAN VENERIO
 PLANIMETRIA DI TRACCIAMENTO

CODICE PROGETTO: L0902A E 1001 V03 PS03 TRA PT01 A

SCALA: 1:1000 DATA: Marzo 2011 COMMESSA: C287A NOME FILE: V03PS03TRAPT01_A.DWG

RAGGRUPPAMENTO TEMPORANEO DI IMPRESE

PROGETTISTA: **COESTRA S.p.A.** MANDANTE: **CONSORZIO ETRURIA**

C. LOTTI & ASSOCIATI SOCIETA' DI INGEGNERIA S.p.A. - ROMA

Sanas GRUPPO FS ITALIANE
 Direzione Progettazione e Realizzazione Lavori

VARIANTE ALLA S.S. 1 "VIA AURELIA"
 Viabilità di accesso all'hub portuale di La Spezia
 Lavori di costruzione della variante alla S.S. 1 Via Aurelia - 3° Lotto
 2° Stralcio Funzionale B dallo Svincolo di Buon Viaggio allo Svincolo di San Venerio

COMPLETAMENTO

PRECEDENTI LIVELLI DI PROGETTAZIONE DELL'APPALTO INTEGRATO ORIGINALE

PD n°1861 del 09/07/03 aggiornato al 10/12/08 - Delibera CIPF n°60 del 02/04/08
 PE n° 103 del 14/07/2011 - D.A. CDG-103321-P del 20/07/11
 PVT n°112 del 21/01/16 aggiornata al 28/10/16 - D.A. CDG-92950-P del 21/02/17
 Progetto Esecutivo Cantierabile Opere da Completare

PROGETTO ESECUTIVO cod. GE266

PROGETTAZIONE: **ANAS - DIREZIONE PROGETTAZIONE E REALIZZAZIONE LAVORI**

PROGETTISTA:
 Dott. Ing. Antonio Scialomandi
 Ordine Ing. di Pisa n. 1083

IL GEODOLLO:
 Prof. Geol. Flavio Capovacca
 Ordine Geol. del Lazio n. 1599

COORDINATORE DELLA SICUREZZA IN FASE DI PROGETTAZIONE
 Geom. Cristiano Pizzoli

VISTO IL RESPONSABILE DEL PROCEDIMENTO
 Dott. Ing. Fabrizio Cardone

PROTOCOLLO: DATA:

PROGETTO DELL'INFRASTRUTTURA
 Svincolo S. Venerio
 Planimetria di tracciamento

CODICE PROGETTO: L0902A E 20
 NOME FILE: V01PS01TRA PT01 A
 REVISIONE: A
 SCALA: 1:300

PRODOTTORE: **D**
 C
 B
 A EMISSIONE

REVISIONE: **A**

DATA: **13/03/2011**

REDAITTO: **VERIFICATO: APPROVATO**