

RACC. AUTOSTR. A15

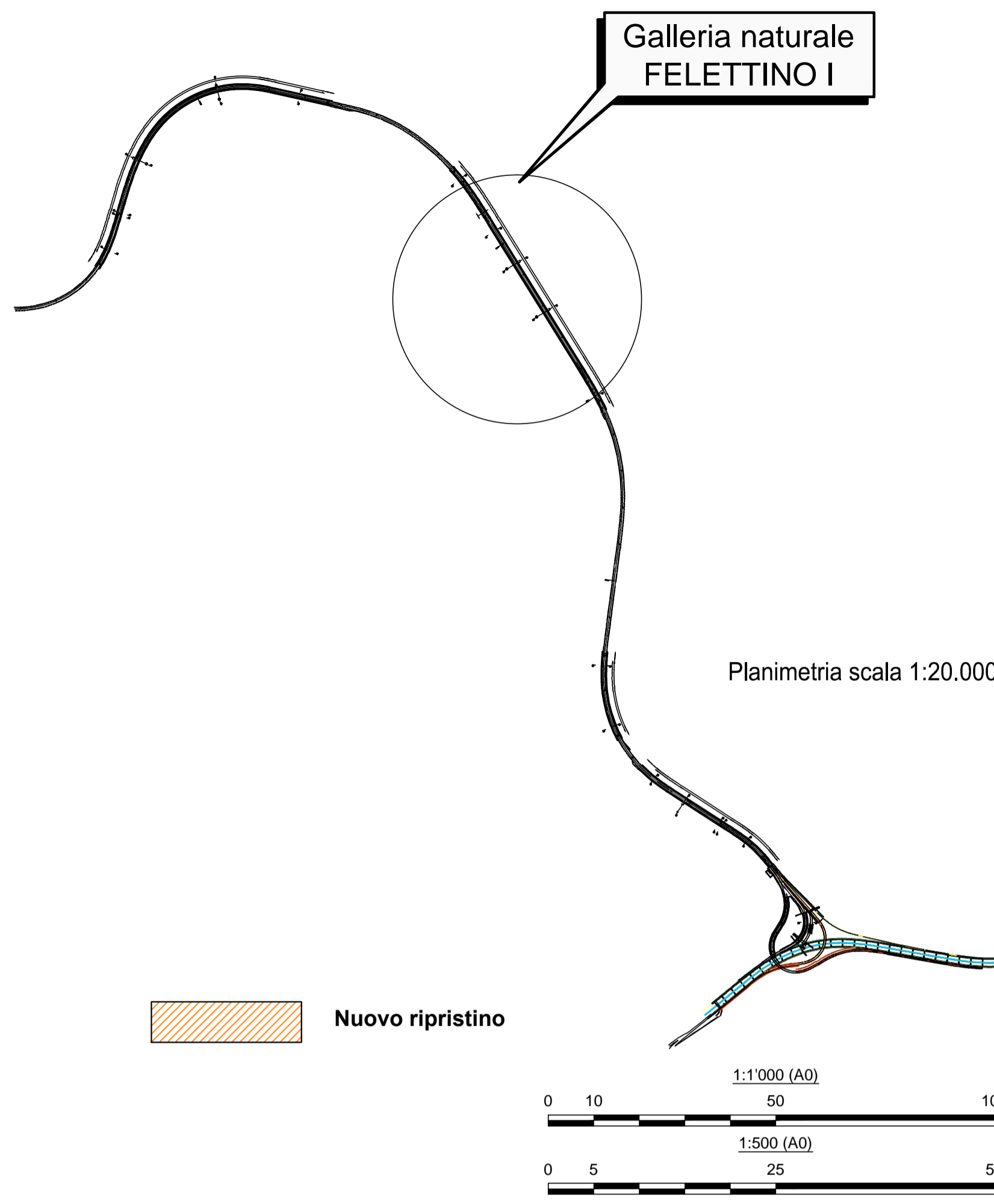
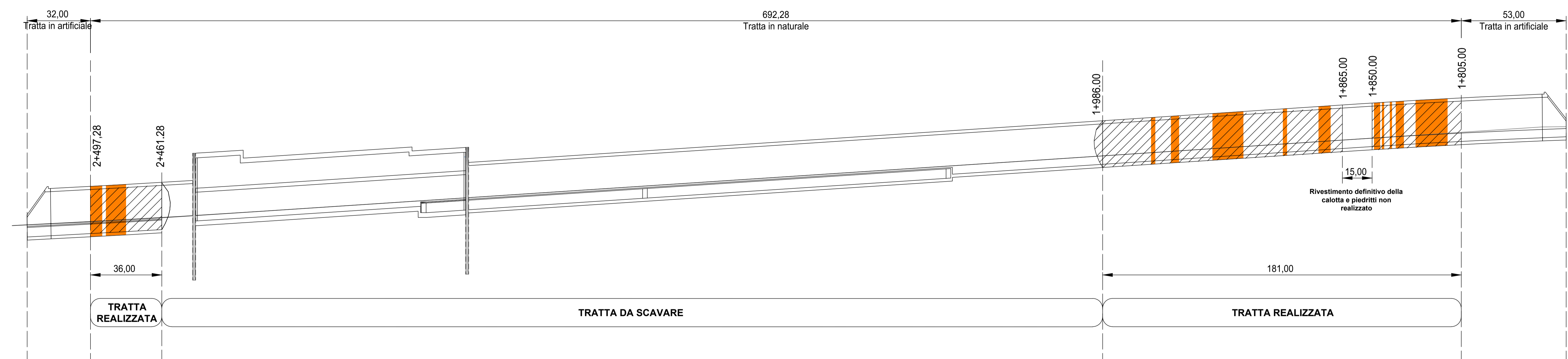
SVINCOLO SAN VENERIO

S. BENEDETTO

SVINCOLO BUONVIAGGIO

GALLERIA NATURALE "FELETTINO I"

SCHEMA DI INTERVENTO DEMOLIZIONE E RICOSTRUZIONE RIVESTIMENTO DEFINITIVO

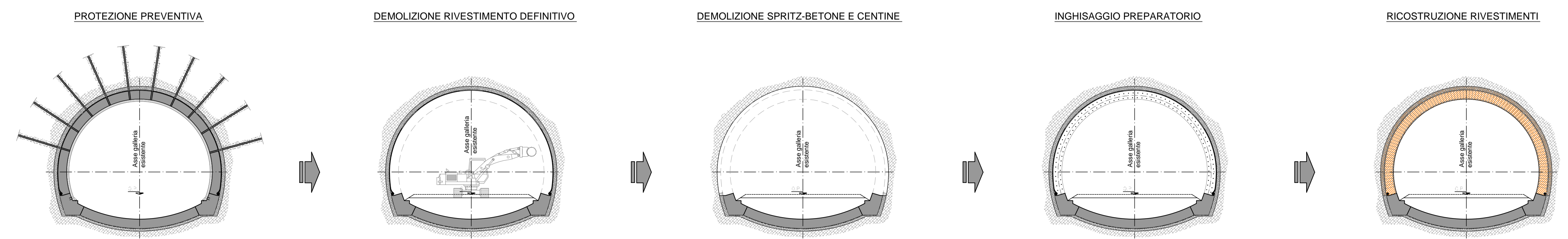


| PROGRESSIVE DEMOLIZIONE E RICOSTRUZIONE RIVESTIMENTO DEFINITIVO E RIBATTITURA CENTINE | | | | | PROGRESSIVE DEMOLIZIONE E RICOSTRUZIONE RIVESTIMENTO DEFINITIVO E RIBATTITURA CENTINE | | | | |
|---|------|------|------|------|---|------|------|------|------|
| 2497 | 2498 | 2499 | 2500 | 2501 | 1872 | 1873 | 1874 | 1875 | 1876 |
| RICOSTRUZIONE RIVESTIMENTO DEFINITIVO E RIBATTITURA CENTINE | | | | | RICOSTRUZIONE RIVESTIMENTO DEFINITIVO E RIBATTITURA CENTINE | | | | |
| 2497 | 2498 | 2499 | 2500 | 2501 | 1872 | 1873 | 1874 | 1875 | 1876 |
| SOLO RIBATTITURA CENTINE | | | | | SOLO RIBATTITURA CENTINE | | | | |

| PROGRESSIVE SEZIONE TIPO DI SCAVO REALIZZATE | | | | PROGRESSIVE SEZIONE TIPO DI SCAVO REALIZZATE | | | | | | | | | | | | | PROGRESSIVE SEZIONE TIPO DI SCAVO REALIZZATE | | | | | | | | | | | | | | | | | | |
|--|----------|----------|----------|--|----------|----------|----------|----------|----------|----------|----------|----------|----------|----------|----------|----------------|--|----------|----------|----------|----------|----------|----------|----------|----------|----------|----------|----------|----------|----------|----------|----------|----------|-----|-----|
| 2+497,28 | 2+491,28 | 2+475,28 | 2+470,28 | 1+986,00 | 1+977,00 | 1+968,00 | 1+959,00 | 1+950,00 | 1+941,00 | 1+932,00 | 1+923,00 | 1+914,00 | 1+905,00 | 1+896,00 | 1+887,00 | 1+878,00 | 1+869,00 | 1+860,00 | 1+851,00 | 1+842,00 | 1+833,00 | 1+824,00 | 1+815,00 | 1+806,00 | 1+805,00 | 1+805,00 | 1+796,00 | 1+787,00 | 1+778,00 | 1+805,00 | 1+796,00 | 1+787,00 | 1+778,00 | | |
| 6,0 | 12,0 | 9,0 | 5,0 | 9,0 | 8,0 | 8,0 | 9,0 | 7,0 | 6,0 | 9,0 | 9,0 | 9,0 | 9,0 | 9,0 | 9,0 | 11,0 | 9,0 | 9,0 | 9,0 | 9,0 | 9,0 | 9,0 | 9,0 | 6,0 | 6,0 | 6,0 | 6,0 | 9,0 | 8,0 | 8,0 | 9,0 | 9,0 | 8,0 | 8,0 | 9,0 |
| C.A. | C2CM | C2CM | C2CM | C2 | C2 | C2 | B2 | B2 | B2 | B2 | B2 | B2 | B2 | B2 | B2 | C2P no puntone | C2P | C2P | C2 | C2P | C2P | C2P | C2V | C.A. | C.A. | C.A. | C.A. | C.A. | C.A. | C.A. | C.A. | C.A. | C.A. | | |
| IMPERMEABILIZZAZIONE REALIZZATA | | | | IMPERMEABILIZZAZIONE REALIZZATA | | | | | | | | | | | | | IMPERMEABILIZZAZIONE REALIZZATA | | | | | | | | | | | | | | | | | | |
| RIVESTIMENTO DEFINITIVO REALIZZATO | | | | RIVESTIMENTO DEFINITIVO REALIZZATO | | | | | | | | | | | | | RIVESTIMENTO DEFINITIVO REALIZZATO | | | | | | | | | | | | | | | | | | |
| ARCO ROVESCIO | | | | ARCO ROVESCIO | | | | | | | | | | | | | ARCO ROVESCIO | | | | | | | | | | | | | | | | | | |
| CALOTTA E PIEDRITTI | | | | CALOTTA E PIEDRITTI | | | | | | | | | | | | | CALOTTA E PIEDRITTI | | | | | | | | | | | | | | | | | | |

TABELLA RIEPILOGATIVA TRATTE CON SOTTOSPessori

| PROGRESSIVE | LUNGHEZZA | SEZIONE TIPO DI SCAVO (PE) |
|--------------------|-----------|----------------------------|
| G.N. 01 NORD | | |
| da 1812,0 a 1820,0 | 8 | C2V |
| da 1820,0 a 1828,0 | 8 | C2VP |
| Da 1834,0 a 1838,0 | 4 | C2VP |
| 1840,0 | 1 | C2P |
| 1844,0 | 1 | C2P |
| Da 1846,0 a 1849,0 | 3 | C2P |
| Da 1871,0 a 1877,0 | 6 | C2P |
| 1893,0 | 1 | C2P no puntone |
| 1894,0 | 1 | C2P no puntone |
| da 1915,0 a 1930,5 | 15,5 | B2 |
| da 1947,5 a 1951,5 | 4 | B2 |
| 1959,5 | 1 | B2 |
| 1960,5 | 1 | B2 |
| TOTALE | 60,5 | |
| G.N. 01 SUD | | |
| Da 2497,0 a 2491,0 | 6 | C.A. |
| Da 2499,0 a 2479,0 | 20 | C2CM |
| TOTALE | 26 | |



Sanas GRUPPO FS ITALIANE
Direzione Progettazione e Realizzazione Lavori

VARIANTE ALLA S.S. 1 "VIA AURELIA"
 Viabilità di accesso all'hub portuale di La Spezia
 Lavori di costruzione della variante alla S.S. 1 Via Aurelia - 3° Lotto
 2° Stralcio Funzionale B dallo Svincolo di Buon Viaggio allo Svincolo di San Venerio
COMPLETAMENTO

PRECEDENTI LIVELLI DI PROGETTAZIONE DELL'APPALTO INTEGRATO ORIGINALE
 PD n°1861 del 09/07/03 aggiornato al 10/12/08 - Delibera CIPE n°60 del 02/04/08
 PE n° 103 del 14/07/2011 - D.A. CDG-103321-P del 20/07/11
 PVT n°112 del 21/01/16 aggiornata al 28/10/16 - D.A. CDG-92950-P del 21/02/17
 Progetto Esecutivo Cantierabile Opere da Completare

PROGETTO ESECUTIVO COD. GE266

PROGETTAZIONE: ANAS - DIREZIONE PROGETTAZIONE E REALIZZAZIONE LAVORI

PROGETTISTA:
 Dott. Ing. Antonio Scalamandré
 Ordine Ing. di Frosinone n. 1063

IL GEOLOGO:
 Dott. Geol. Flavia Capozucco
 Ordine Geol. del Lazio n. 1599

COORDINATORE DELLA SICUREZZA IN FASE DI PROGETTAZIONE:
 Geom. Emiliano Paolella

VISTO IL RESPONSABILE DEL PROCEDIMENTO:
 Dott. Ing. Fabrizio Cardone

PROTOCOLLO _____ DATA _____

OPERE MAGGIORI
 GALLERIA FELETTINO I
 COMPLETAMENTO GALLERIA NATURALE
 Intervento di ripristino dei sottospessori
 Profilo longitudinale tratte da ripristinare

| CODICE PROGETTO | NOME FILE | REVISIONE | SCALA |
|-----------------|---------------------|-------------|------------------------------|
| DPGE0266 | TOOGN01OSTFE01A.dwg | A | Varie |
| D | | | |
| C | | | |
| B | | | |
| A | Emissione | Giugno 2020 | Ing. Ing. |
| REV. | DESCRIZIONE | DATA | REDATTO VERIFICATO APPROVATO |