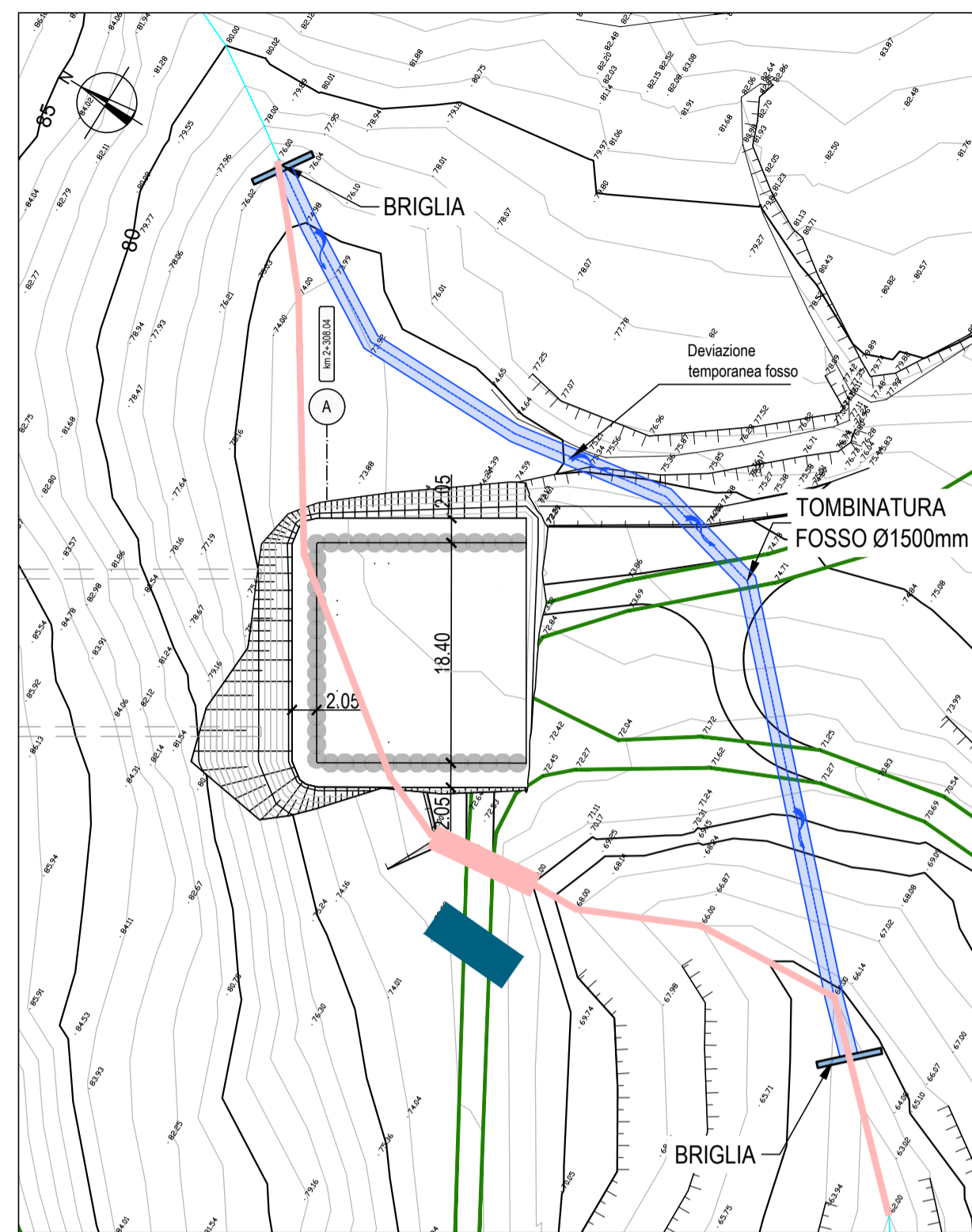


FASE 1 : Deviazione temporanea del fosso e scavi zona Nord

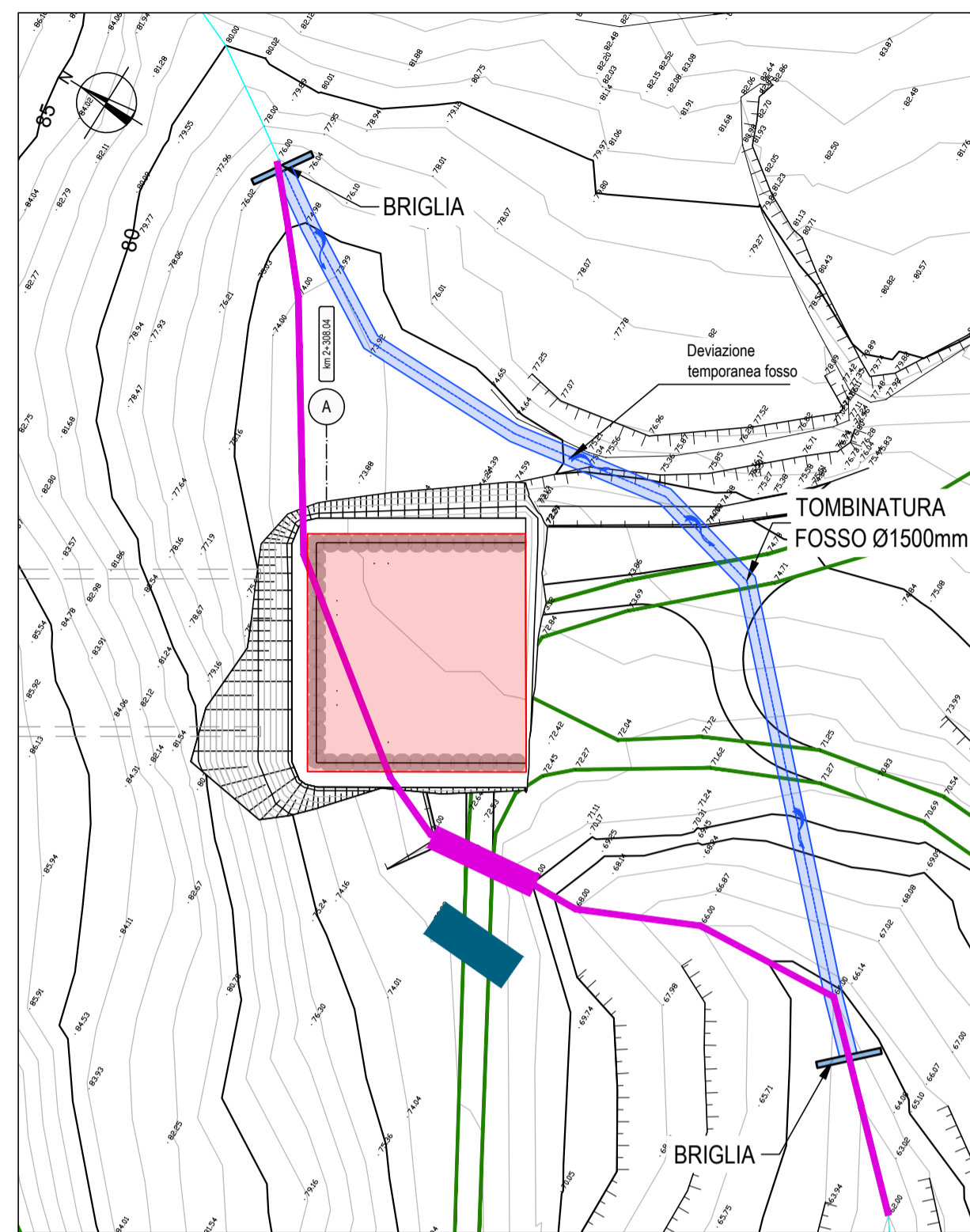
SCALA 1:500



- Realizzazione tombino 2x2 inalveazione fosso definitiva (stradine su GA interdette, viabilità alternativa in esercizio)
- Tracciato fosso attuale
- Realizzazione deviazione temporanea fosso

FASE 2 : Realizzazione dei Pali Secanti e soletta di copertura GA zona Nord

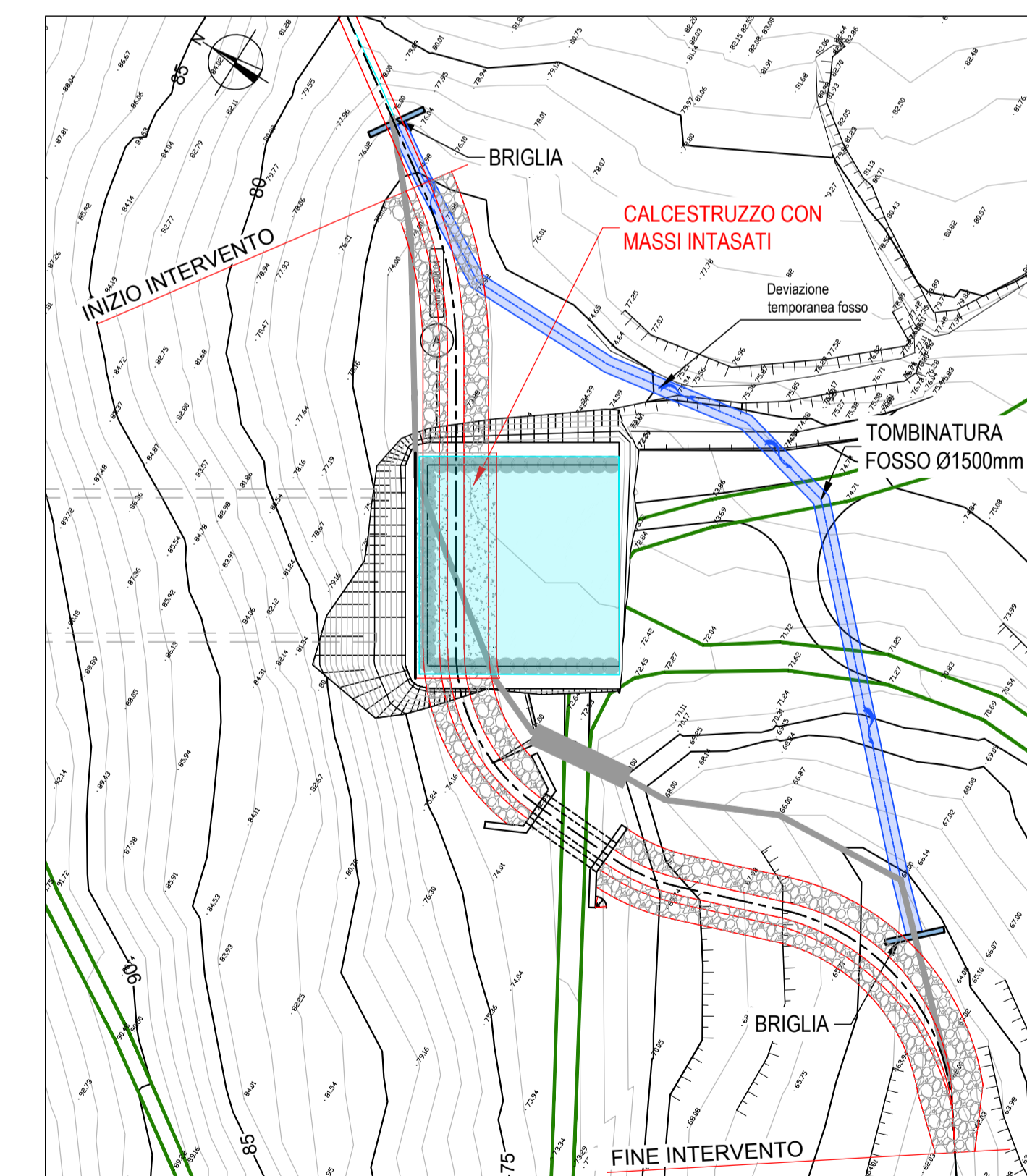
SCALA 1:500



- Tombino 2x2 inalveazione fosso definitiva realizzato
- Tracciato fosso attuale dismesso
- Tracciato deviazione temporanea fosso (con eventuale guado per passaggio mezzi di cantiere)
- Realizzazione Pali Secanti e Soletta di copertura GA zona Nord

FASE 3 : Realizzazione inalveazione definitiva del fosso

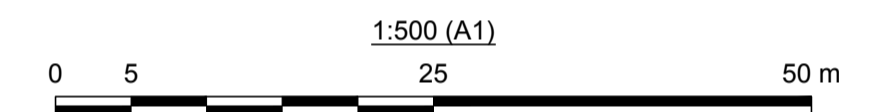
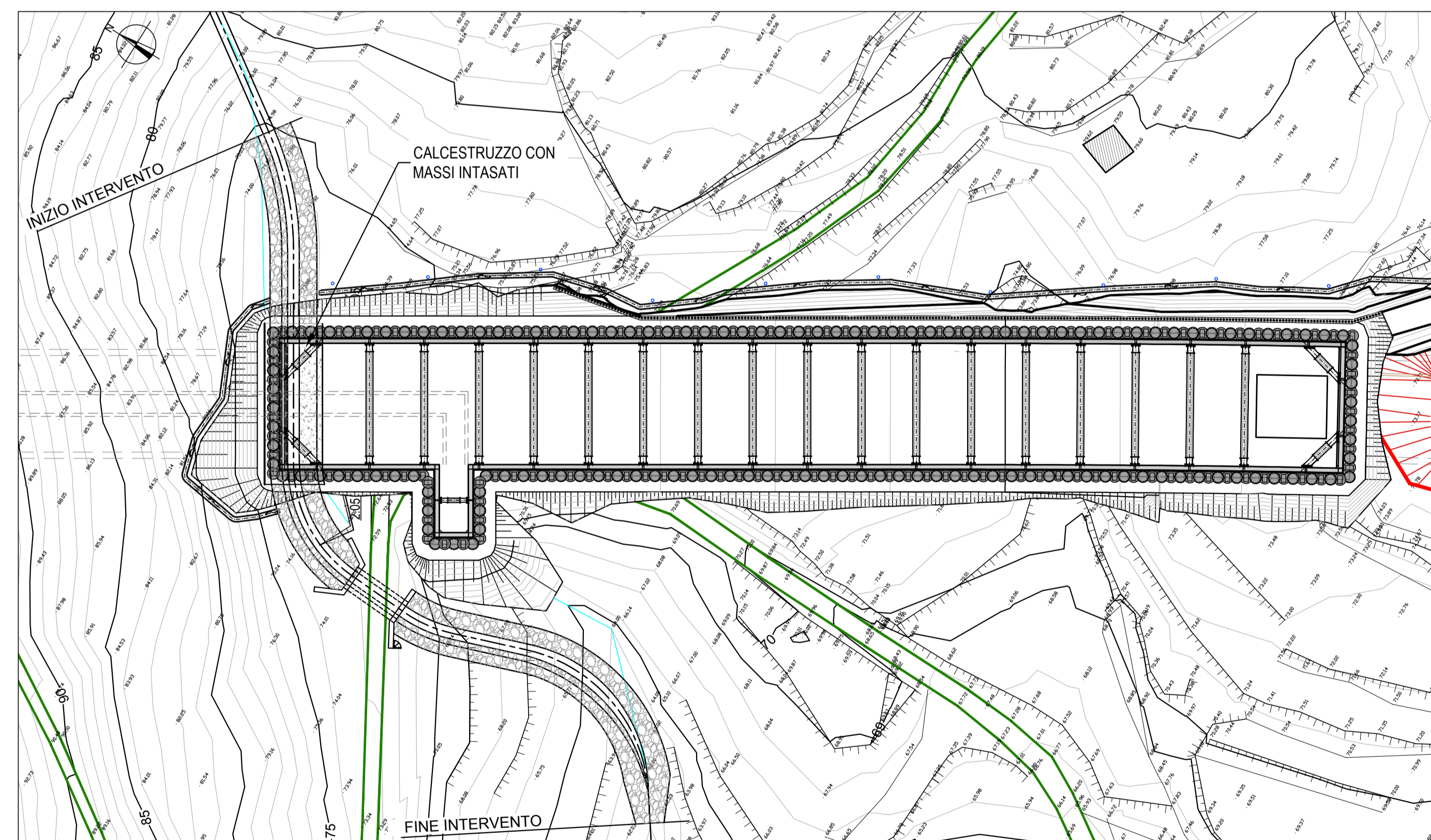
SCALA 1:500



- Realizzazione inalveazione definitiva fosso
- Tracciato deviazione temporanea fosso (con eventuale guado per passaggio mezzi di cantiere)
- Primo tratto GA realizzato - Realizzazione muri per fosso in calcestruzzo con massi intasati

FASE 4 : Realizzazione e completamento della Galleria Artificiale

SCALA 1:500





Direzione Progettazione e Realizzazione Lavori

VARIANTE ALLA S.S. 1 "VIA AURELIA"
 Viabilità di accesso all'hub portuale di La Spezia
 Lavori di costruzione della variante alla S.S. 1 Via Aurelia - 3°Lotto
2° Stralcio Funzionale B dallo Svincolo di Buon Viaggio allo Svincolo di San Venerio
COMPLETAMENTO

PRECEDENTI LIVELLI DI PROGETTAZIONE DELL'APPALTO INTEGRATO ORIGINALE

PD n°1861 del 09/07/03 aggiornato al 10/12/08 - Delibera CIPE n°60 del 02/04/08
 PE n° 103 del 14/07/2011 - D.A. CDG-103321-P del 20/07/11
 PVT n°112 del 21/01/16 aggiornata al 28/10/16 - D.A. CDG-92950-P del 21/02/17
 Progetto Esecutivo Cantierabile Opere da Completare

PROGETTO ESECUTIVO		cod. GE266
PROGETTAZIONE: ANAS - DIREZIONE PROGETTAZIONE E REALIZZAZIONE LAVORI		
PROGETTISTA: Dott. Ing. Antonio Scalamanà Ordine Ing. di Frasine n. 1063		
IL GEOLOGO Dott. Geol. Flavio Capozucca Ordine Geol. del Lazio n. 1599		
COORDINATORE DELLA SICUREZZA IN FASE DI PROGETTAZIONE Geom. Emiliano Paiella		
VISTO IL RESPONSABILE DEL PROCEDIMENTO Dott. Ing. Fabrizio Cardane		
PROTOCOLLO	DATA	
OPERE MAGGIORI GALLERIA FELETTINO I GALLERIA ARTIFICIALE da pk 2+308 a pk 2+444 SCAVI PIANTA - FASI DI PREPARAZIONE AL CANTIERE		
CODICE PROGETTO PROGETTO: D P G E 0 2 6 6 LV. PROG.: E 2 0		NOME FILE T00GA01OSTDI02A.dwg
CODICE ELAB.: T 0 0 G A 0 1 O S T P P 0 4		REVISIONE: A SCALA: 1:500
D		
C		
B		
A	Emissione	Luglio 2020 Ing. Ing. Ing.
REV.	DESCRIZIONE	DATA REDATTO VERIFICATO APPROVATO