


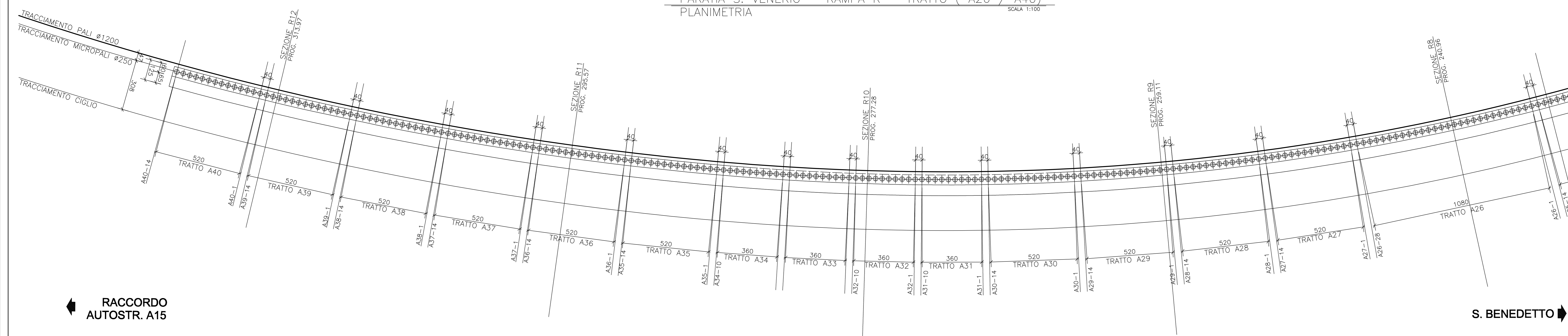
PARATIA S. VENERIO – RAMPA R – TRATTO ( A26 / A40)  
PROSPETTO

SCALA 1:100



PARATIA S. VENERIO – RAMPA R – TRATTO ( A26 / A40)  
PLANIMETRIA

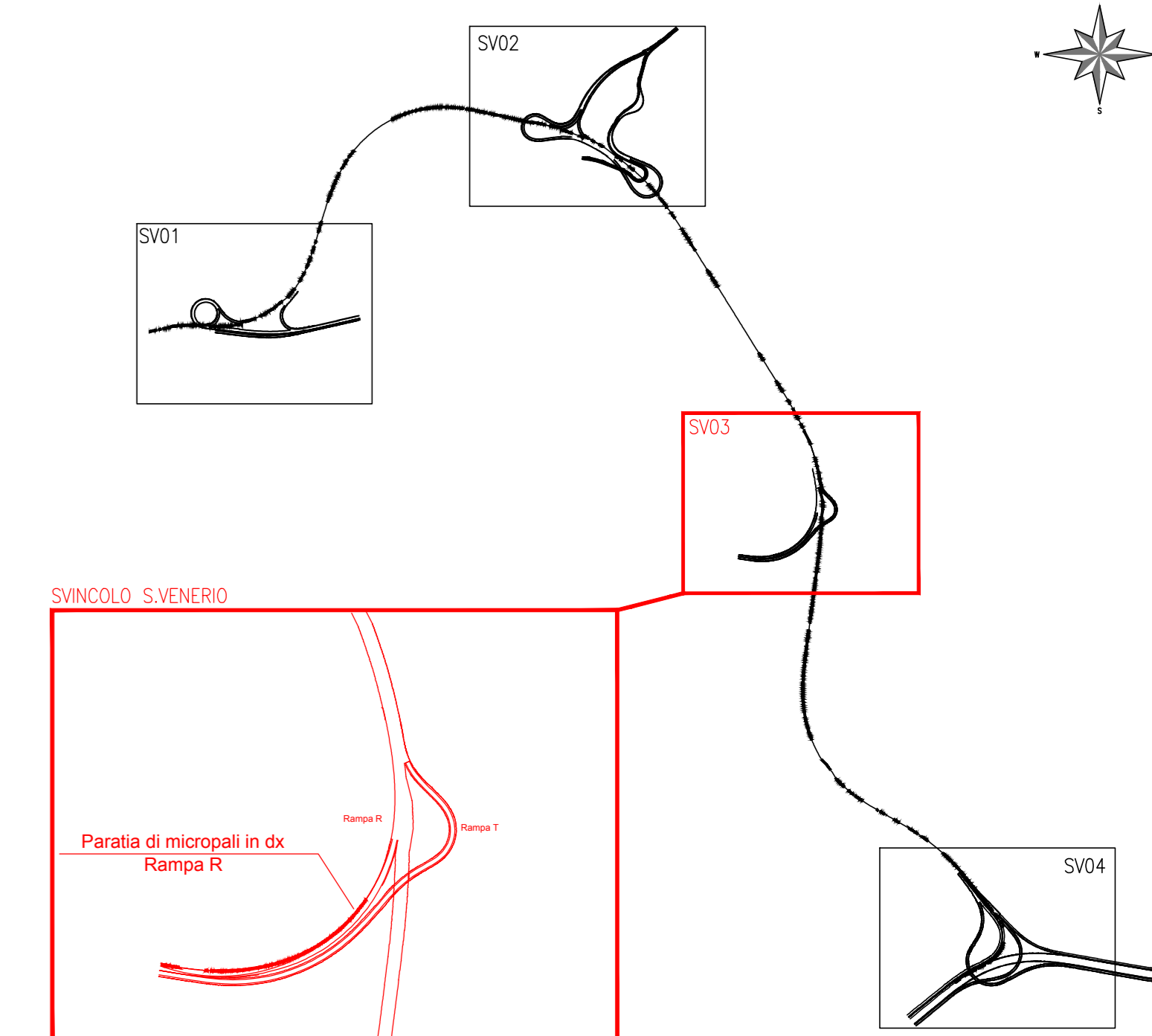
SCALA 1:100



← RACCORDO  
AUTOSTR. A15

→ S. BENEDETTO

PIANTA CHIAVE



Direzione Progettazione e Realizzazione Lavori

VARIANTE ALLA S.S. 1 "VIA AURELIA"  
Viabilità di accesso all'hub portuale di La Spezia  
Lavori di costruzione della variante alla S.S. 1 Via Aurelia - 3° Lotto  
2° Stralcio Funzionale B dallo Svincolo di Buon Viaggio allo Svincolo di San Venerio  
**COMPLEMENTO**

PRECEDENTI LIVELLI DI PROGETTAZIONE DELL'APPALTO INTEGRATO ORIGINALE

PD n°1861 del 09/07/03 aggiornato al 10/12/08 - Delibera CIPE n°60 del 02/04/08  
PE n° 103 del 14/07/2011 - D.A. CDG-103321-P del 20/07/11  
PVT n°112 del 21/01/16 aggiornata al 28/10/16 - D.A. CDG-92950-P del 21/02/17  
Progetto Esecutivo Cantierabile Opere da Completare

PROGETTO ESECUTIVO

cod. GE266

PROGETTAZIONE: ANAS - DIREZIONE PROGETTAZIONE E REALIZZAZIONE LAVORI

PROGETTISTA:  
Dott. Ing. Antonio Scalamandà  
Ordine Ing. di Professione n. 1063

IL GEOLOGO:  
Dott. Geol. Flavio Casaraccia  
Ordine Geol. del Lazio n. 1599

COORDINATORE DELLA SICUREZZA IN FASE DI PROGETTAZIONE  
Geom. Emiliano Pisello

VISTO IL RESPONSABILE DEL PROCEDIMENTO

Dott. Ing. Fabrizio Carbone

PROTOCOLLO

DATA

OPERE MINORI  
OPERE DI SOSTEGNO: PARATIE - SVINCOLO SAN VENERIO  
PARATIA IN DX RAMPA T (MU37)  
PIANTA E PROSPETTO 1/3

CODICE PROGETTO	NOME FILE	REVISIONE	SCALA
PROGETTO D P G E 02 66	V01 OM STR CP 01A		A
LIV. PROJ. E   2.0	CODICE ELAB. V 0 1 O M 0 1 S T R C P 0 1		1:100
D			
C			
B			
A			
REV.	DESCRIZIONE	DATA	REDATTO VERIFICATO APPROVATO