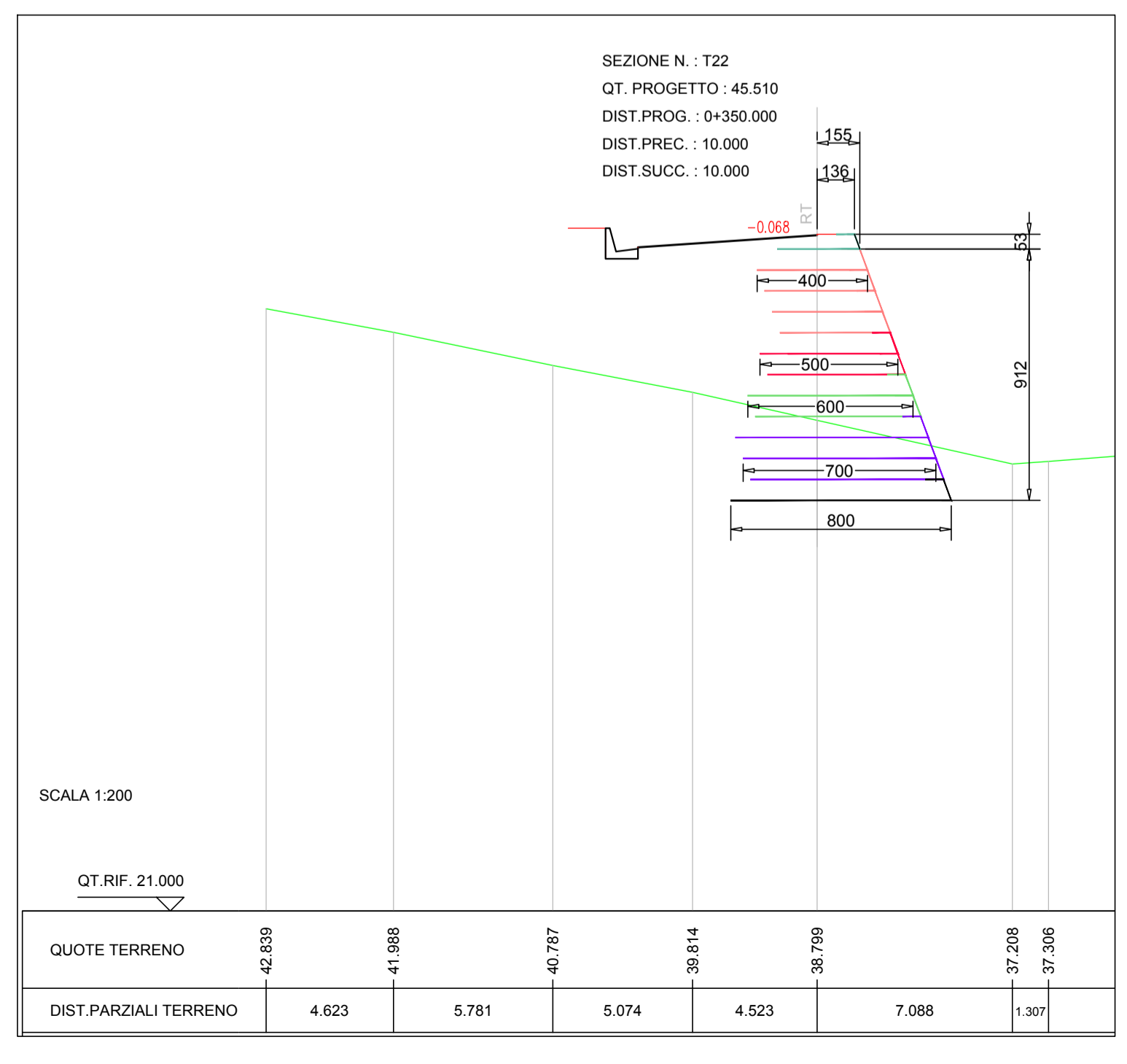
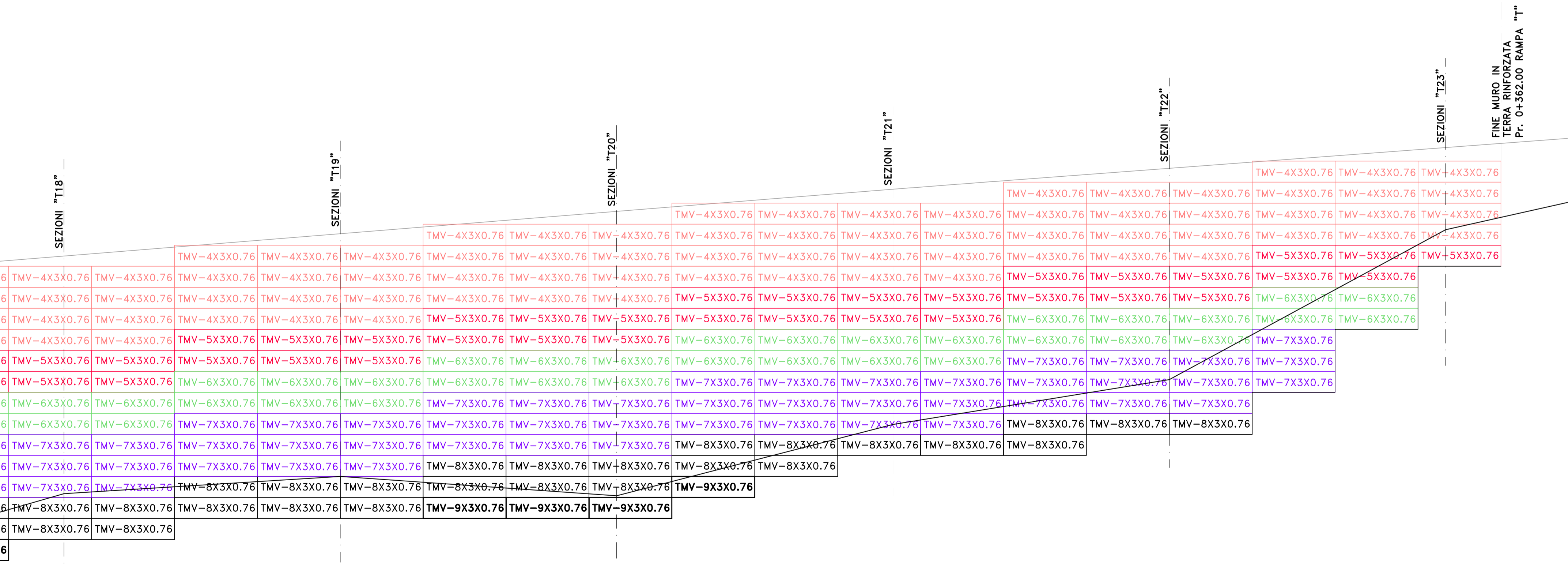
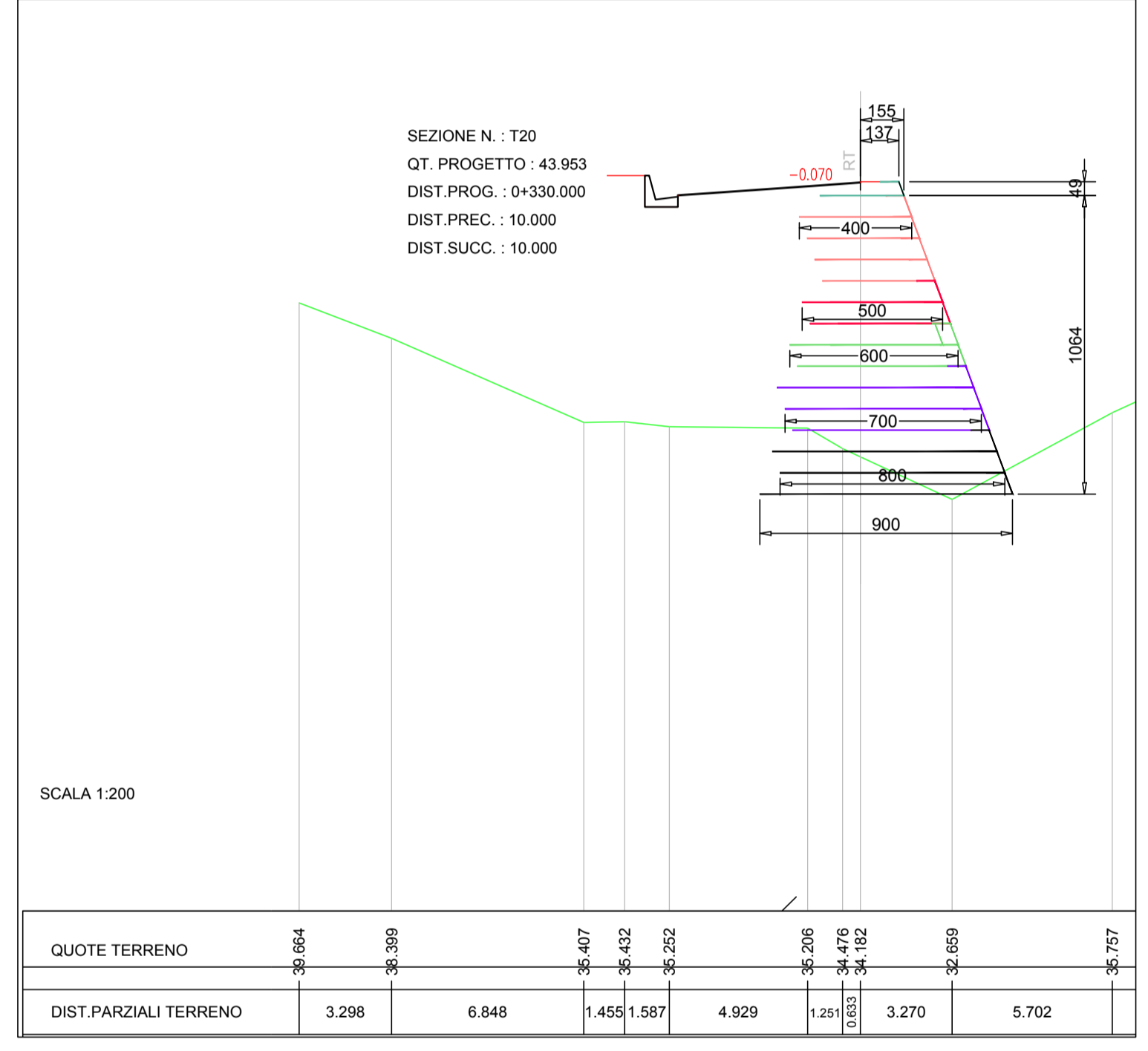
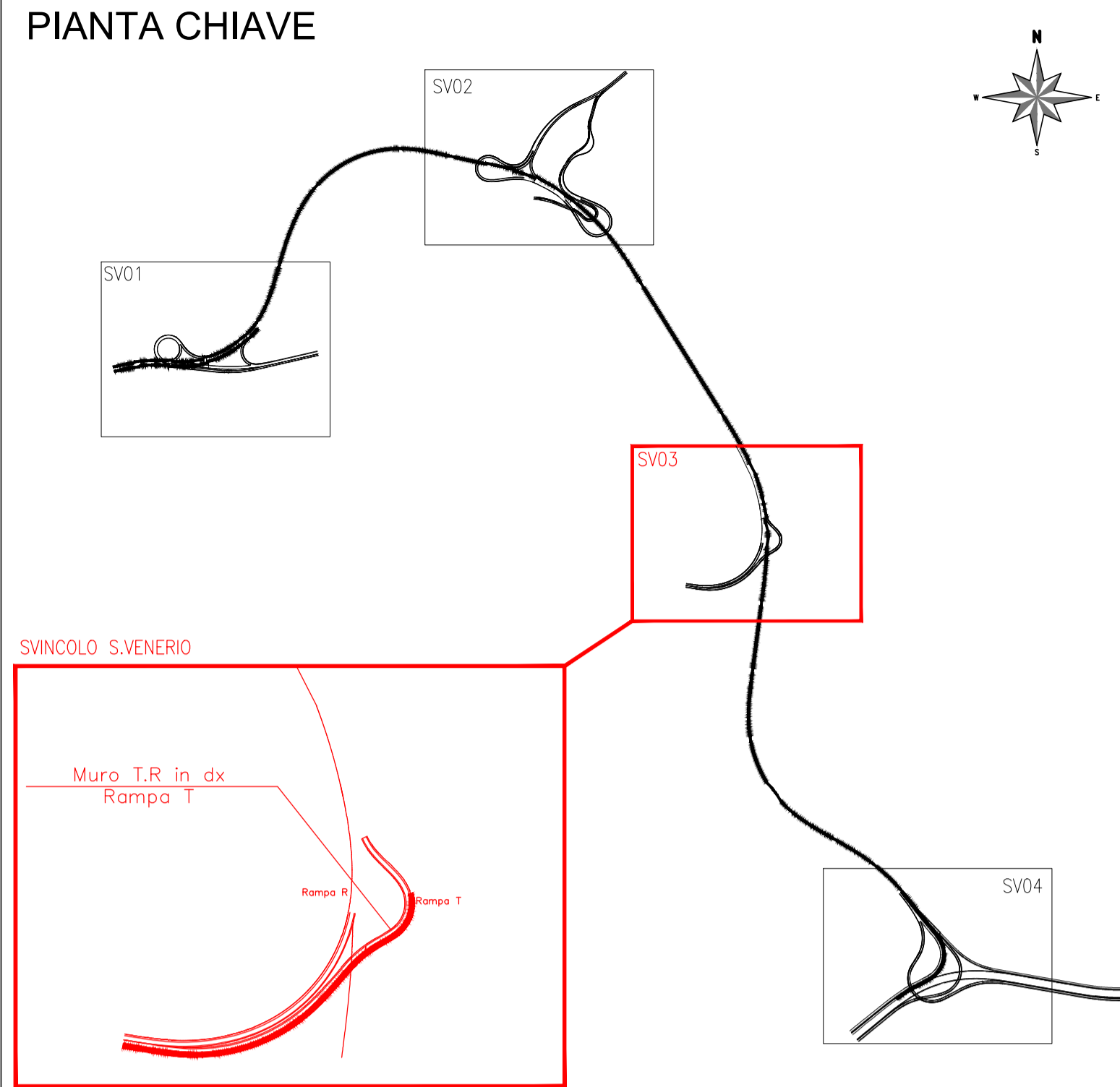


Quota relativa	24.87m	
Numero della sezione	T14	T15
Distanza parziale (m)	20.00	10.00
Dati del muro (m)		



Quota relativa	24.87m	
Numero della sezione	T18	T19
Distanza parziale (m)	10.00	10.00
Dati del muro (m)		



**anas** GRUPPO FS ITALIANE  
 Direzione Progettazione e Realizzazione Lavori

VARIANTE ALLA S.S. 1 "VIA AURELIA"  
 Viabilità di accesso all'hub portuale di La Spezia  
 Lavori di costruzione della variante alla S.S. 1 Via Aurelia - 3° Lotto  
 2° Stralcio Funzionale B dallo Svincolo di Buon Viaggio allo Svincolo di San Venerio  
**COMPLETAMENTO**

PRECEDENTI LIVELLI DI PROGETTAZIONE DELL'APPALTO INTEGRATO ORIGINALE

PD n°1861 del 09/07/03 aggiornato al 10/12/08 - Delibera CIPE n°60 del 02/04/08  
 PE n° 103 del 14/07/2011 - D.A. CDG-103321-P del 20/07/11  
 PVT n°112 del 21/01/16 aggiornata al 28/10/16 - D.A. CDG-92950-P del 21/02/17  
 Progetto Esecutivo Cantierabile Opere da Completare

**PROGETTO ESECUTIVO** cod. GE266

PROGETTAZIONE: ANAS - DIREZIONE PROGETTAZIONE E REALIZZAZIONE LAVORI

PROGETTISTA:  
 Dott. Ing. Antonio Scalomandré  
 Ordine Ing. di Frosinone n. 1063

IL GEOLOGO  
 Dott. Geol. Flavio Caporucca  
 Ordine Geol. del Lazio n. 1599

COORDINATORE DELLA SICUREZZA IN FASE DI PROGETTAZIONE  
 Geom. Emiliano Paiella

VISTO IL RESPONSABILE DEL PROCEDIMENTO  
 Dott. Ing. Fabrizio Cardone

OPERE D'ARTE MINORI  
 VIADOTTO S.VENERIO  
 MURO IN T.R. IN DX RAMPA T (MU33)  
 PROFILI E SEZIONI

CODICE PROGETTO	NOME FILE	REVISIONE	SCALA
PROGETTO: D P G E 0 2 6 6	V010M05STRFP01A		1:200
LIV. PROG. E   2   0	CODICE ELAB. V 0 1 O M 0 5 S T R F P 0 1	A	
D			
C			
B			
A	Emissione	Luglio 2020	Ing.
REV.	DESCRIZIONE	DATA	REDDATTO VERIFICATO APPROVATO