planimetria generale 1:500

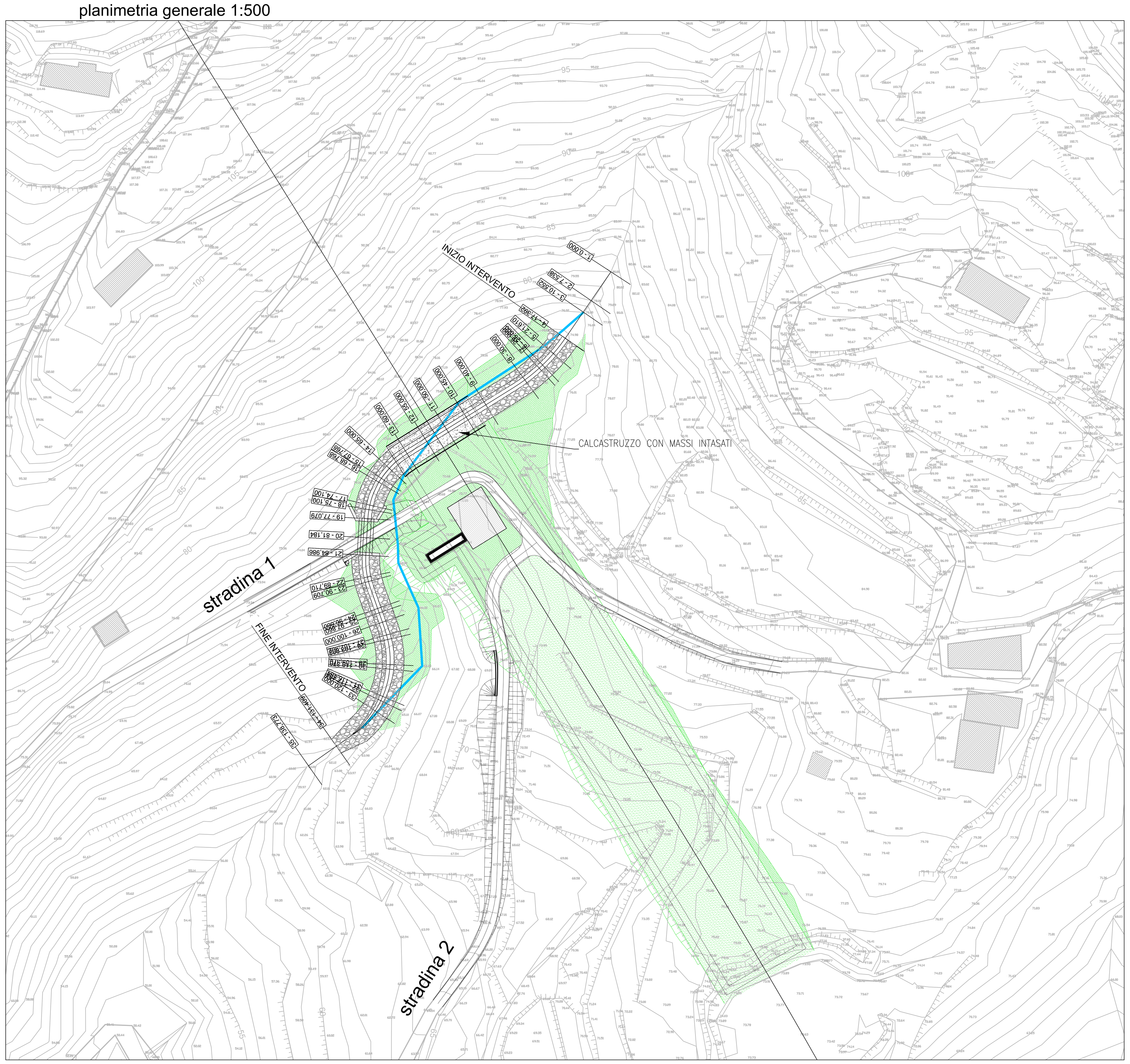

planimetria di tracciamento stradina 1 1:500

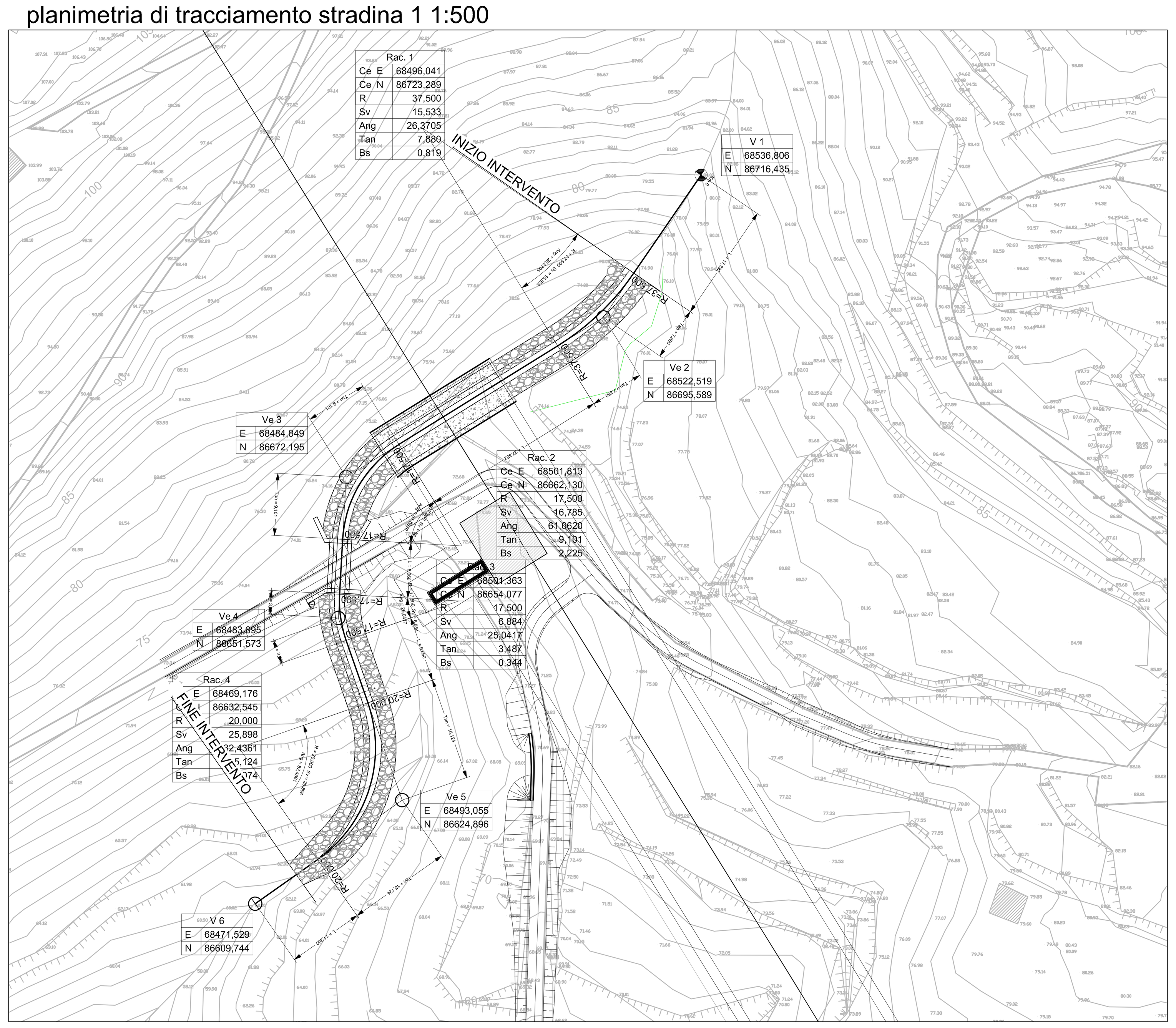

RIPROFILATURA FOSSO
SEZIONI TIPO

scala 1:100

SEZIONE CORRENTE

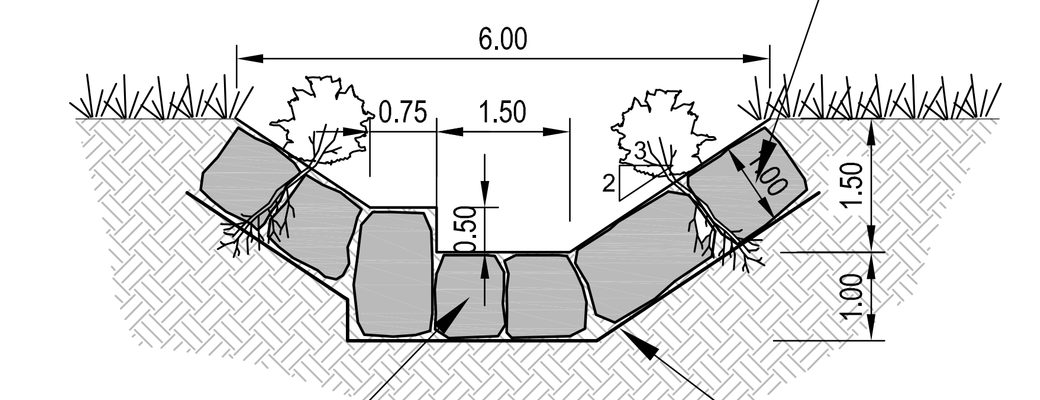

Rivestimento delle sponde in scogliera di massi naturali rinverdita

Rivestimento del fondo in scogliera di massi naturali

Geotessuto

SEZIONE IN CORRISPONDENZA DEL SALTO

Sezione Trasversale

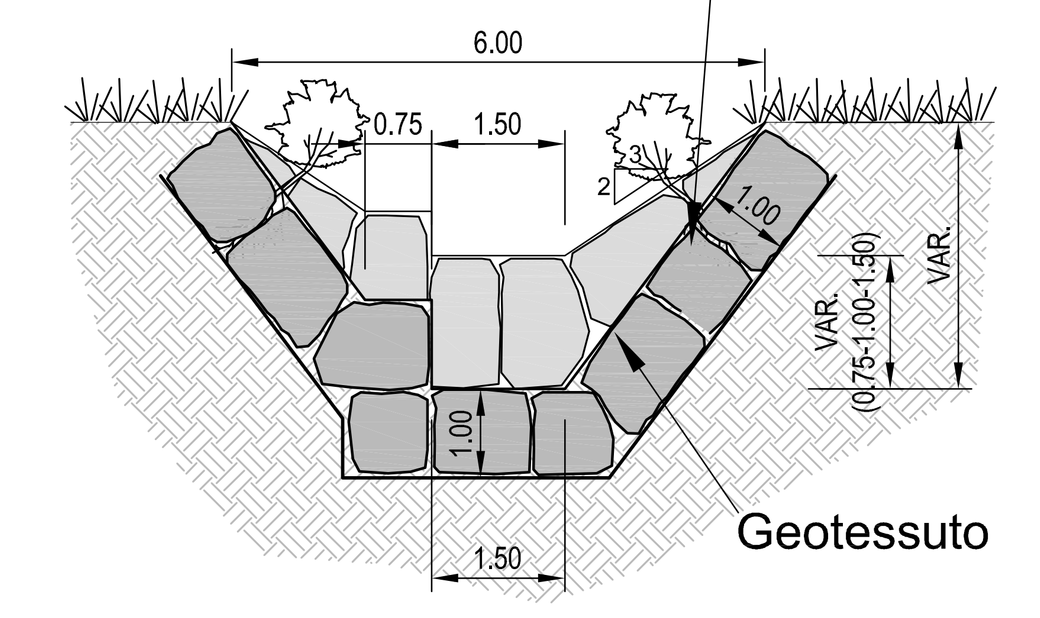

Ricalibratura e riprofilatura corso d'acqua mediante rivestimento in scogliera di massi naturali intasata in cls

Geotessuto

Sezione Longitudinale

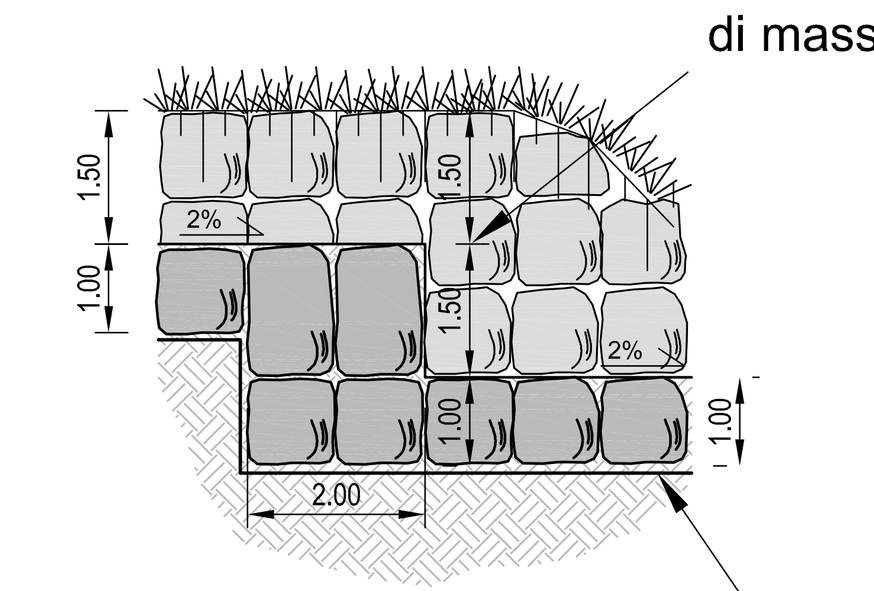

Ricalibratura e riprofilatura corso d'acq mediante rivestimento in scogliera di massi naturali intasata in cls

Geotessuto

SEZIONE SU GALLERIA ARTIFICIALE

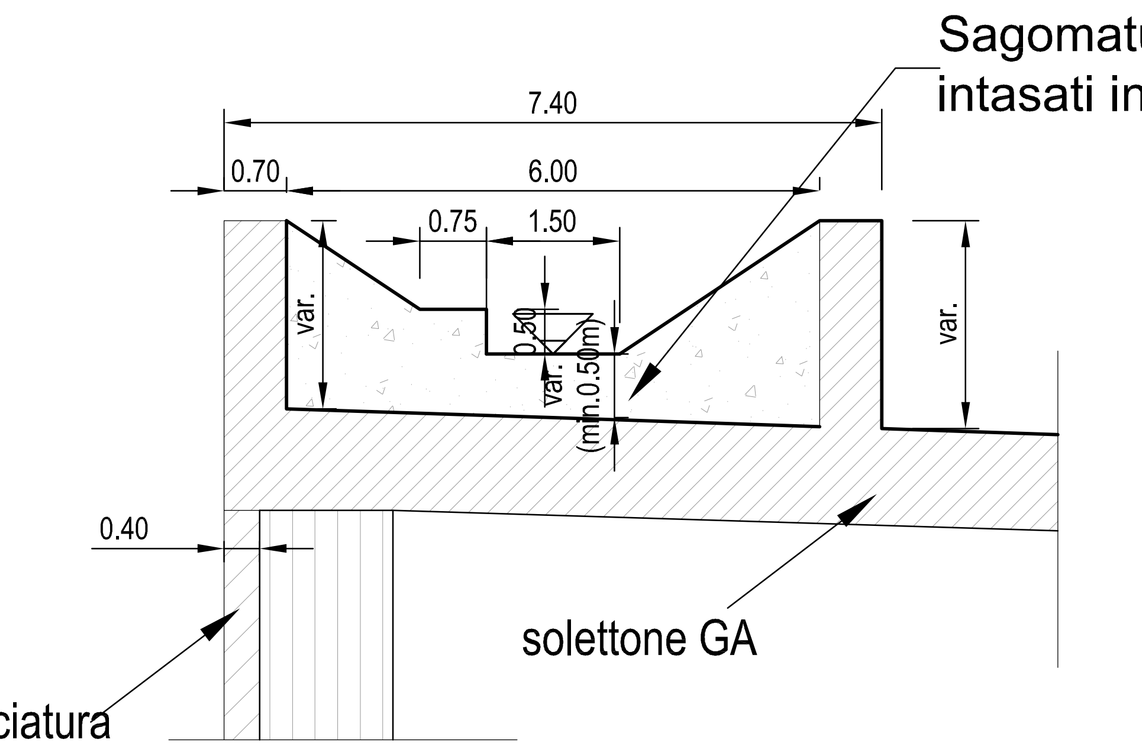

Sagomatura canale in cls con massi intasati in superficie

solettone GA

Camiciatura

LIVELLETTE (DIFF. DI QUOTA / DISTANZA / PENDENZA)

h	L	i
-2,0004	7,5383	-0,2654
-2,0033	3,0136	-0,6648
-0,6752	4,4446	-0,1519
-1,3200	6,5845	-0,2005
-0,0477	4,4855	-0,0106
-0,7599	0,0000	0,0000
-0,8554	42,7681	-0,0200
-1,0030	0,0000	0,0000
-0,1266	6,3321	-0,0200
1,5000	0,0000	0,0000
-0,3105	15,6093	-0,0200
-1,4988	0,0000	0,0000
-0,1430	7,1506	-0,0200
1,4996	0,0000	0,0000
-0,1209	6,0419	-0,0200
-1,5005	0,0000	0,0000
-0,1294	6,4678	-0,0200
-1,5011	0,0000	0,0000
-0,1423	7,1139	-0,0200
-1,5009	0,0000	0,0000
-0,2786	13,9275	-0,0200
-1,0232	7,4212	-0,1379

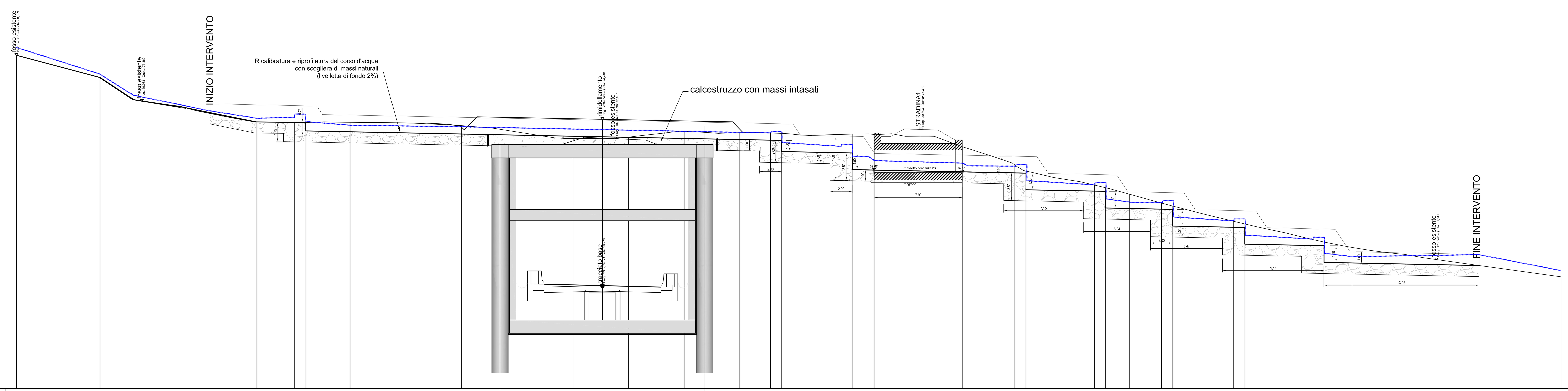

SCALA 1:200

QT.RIF. 50,000

NUMERO SEZIONI	DISTANZE PARZIALI (alla successiva)	DISTANZE PROGRESSIVE	QUOTE TERRENO	QUOTE FONDO ALVEO	LIVELLI IDRIMETRICI TR200 (m s.l.m.)
1	7,54	0,00	80,000	80,000	80,71
2	3,01	7,54	78,000	78,000	78,32
3	6,84	10,55	76,031	75,995	76,41
4	4,22	17,39	74,775	74,839	75,00
5	3,39	21,61	73,999	73,999	74,34
6	1,00	25,00	73,962	73,963	76,41
7	4,00	26,00	73,962	73,193	74,03
8	10,00	30,00	73,974	73,113	73,71
9	5,00	40,00	73,671	72,913	73,57
10	5,00	45,00	73,099	72,813	73,46
11	5,00	50,00	72,510	72,713	73,36
12	5,00	55,00	72,634	72,613	73,26
13	5,00	60,00	73,148	72,513	73,16
14	2,77	65,00	73,034	72,413	73,06
15	1,00	67,77	73,010	72,357	73,02
16	5,33	68,77	72,969	71,334	72,15
17	1,00	74,10	72,879	71,228	71,80
18	1,98	75,10	72,904	69,706	70,86
19	4,11	77,08	72,868	69,667	70,52
20	3,80	81,18	72,713	69,585	70,30.
21	4,72	84,99	71,769	69,509	70,05
22	1,00	89,71	70,136	69,416	70,02
23	6,15	90,71	69,584	67,897	68,72
24	1,00	96,86	68,319	67,774	68,34
25	2,14	97,86	68,082	66,254	67,07
26	2,90	100,00	67,498	66,211	66,78
27	1,00	102,90	66,698	66,153	66,75
28	5,47	103,90	66,430	64,633	65,45
29	1,00	109,37	65,060	64,523	65,09
30	6,11	110,37	64,819	63,002	63,82
31	1,00	116,48	63,412	62,880	63,45
32	2,52	117,48	63,192	61,359	62,18
33	11,41	120,00	62,705	61,309	61,88
34	7,36	131,41	61,080	61,074	62,06
35		138,77	60,059	60,059	60,62

ETTOMETRICHE: 0 – 1

ANDAMENTO PLANIMETRICO: L = 17,392 | 1: R = 37,500 Sv = 15,533 a = 26,3705 | L = 27,362 | 2: Sv = 16,785 a = 61,0620 R = 17,500 | L = 8,066 | 3: Sv = 6,884 a = 25,0417 R = 17,500 | L = 9,660 | 4: R = 20,000 Sv = 25,898 a = 82,4361 | L = 11,200

anas GRUPPO FS ITALIANE

Direzione Progettazione e Realizzazione Lavori

VARIANTE ALLA S.S. 1 "VIA AURELIA"
Viabilità di accesso all'hub portuale di La Spezia
Lavori di costruzione della variante alla S.S. 1 Via Aurelia - 3°Lotto
2° Stralcio Funzionale B dallo Svincolo di Buon Viaggio allo Svincolo di San Venerio
COMPLETAMENTO

PRECEDENTI LIVELLI DI PROGETTAZIONE DELL'APPALTO INTEGRATO ORIGINALE

PD n°1861 del 09/07/03 aggiornato al 10/12/08 - Delibera CIPE n°60 del 02/04/08
PE n° 103 del 14/07/2011 - D.A. CDG-103321-P del 20/07/11
PVT n°112 del 21/01/16 aggiornata al 28/10/16 - D.A. CDG-92950-P del 21/02/17
Progetto Esecutivo Cantierabile Opere da Completare

PROGETTO ESECUTIVO — COD. GE266

PROGETTAZIONE: ANAS - DIREZIONE PROGETTAZIONE E REALIZZAZIONE LAVORI

PROGETTISTA:
Dott. Ing. Antonio Scalamandrè
Ordine Ing. di Frosinone n. 1063

IL GEOLOGO
Dott. Geol. Flavio Capozucca
Ordine Geol. del Lazio n. 1599

COORDINATORE DELLA SICUREZZA IN FASE DI PROGETTAZIONE
Geom. Emiliano Pallella

VISTO IL RESPONSABILE DEL PROCEDIMENTO
Dott. Ing. Fabrizio Cardone

PROTOCOLLO | DATA

OPERE D'ARTE MINORI
OPERE DI ATTRAVERSAMENTO IDRAULICO:INALVEAZIONI

INALVEAZIONE SU GALLERIA ARTIFICIALE FILETTINO
Stato di Progetto -Planimetria di progetto e di tracciamento, Profilo idraulico e sezioni tipo

CODICE PROGETTO		NOME FILE	REVISIONE	SCALA
PROGETTO DPGE0266	LIV. PROG. E 20	T00OI01IDRPF02_A.DWG		
		CODICE ELAB. T00OI01IDRPF02	A	VARIE

REV.	DESCRIZIONE	DATA	REDATTO	VERIFICATO	APPROVATO
D					
C					
B					
A	EMISSIONE	GIUGNO 2020			