Sezione tipo interventi di rimodellazione dell'alveo
gabbioni metallici riempiti con massi e rinverditi scala 1:100

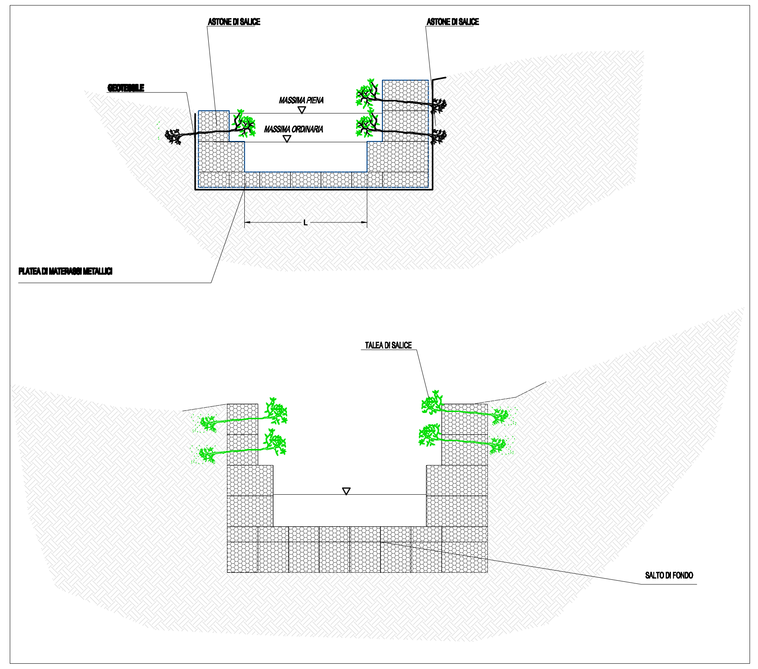

Sezione tipo Area galleria artificiale riprofilatura del fosso scala 1:100

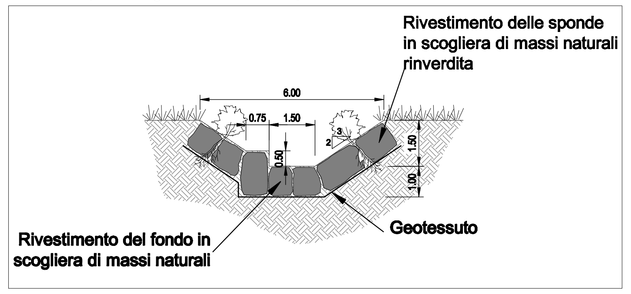

Sezione tipo galleria artificiale scala 1:200

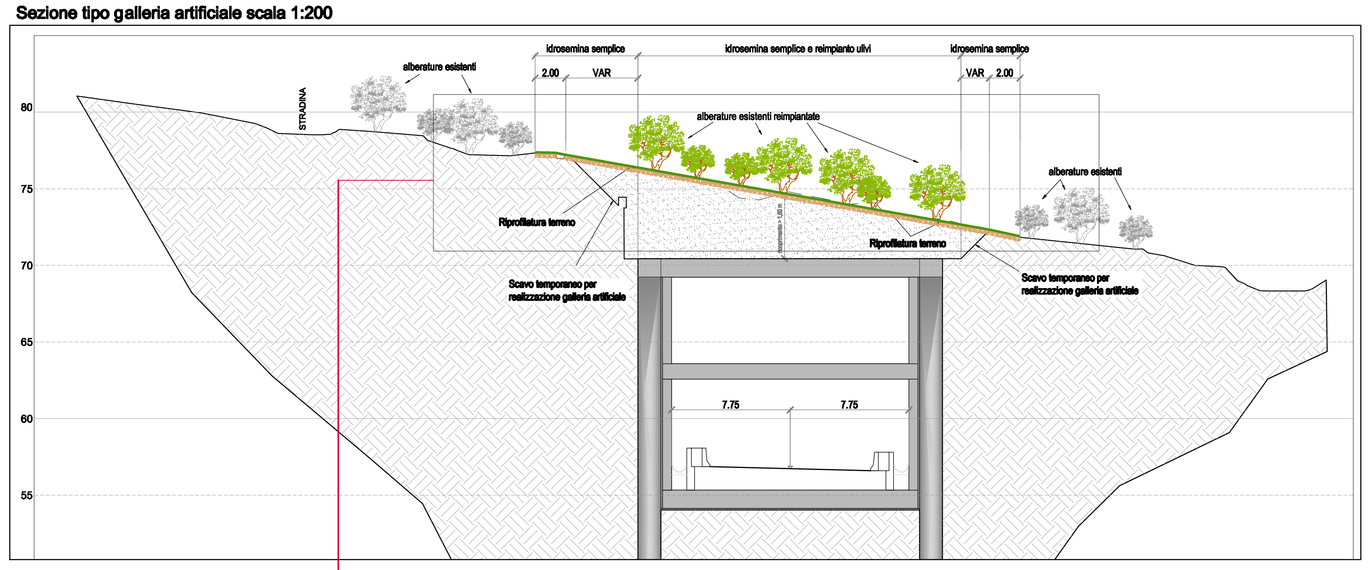

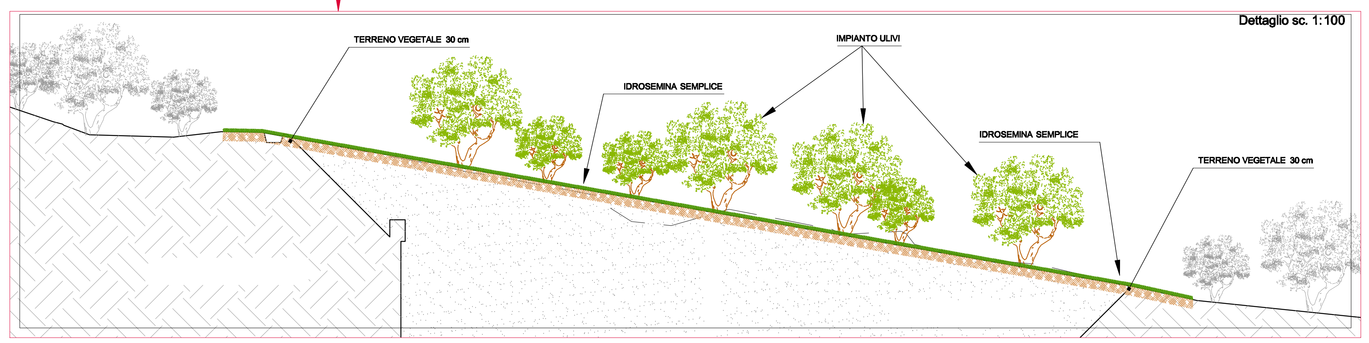

Sezione tipo pozzi drenanti scala 1:100

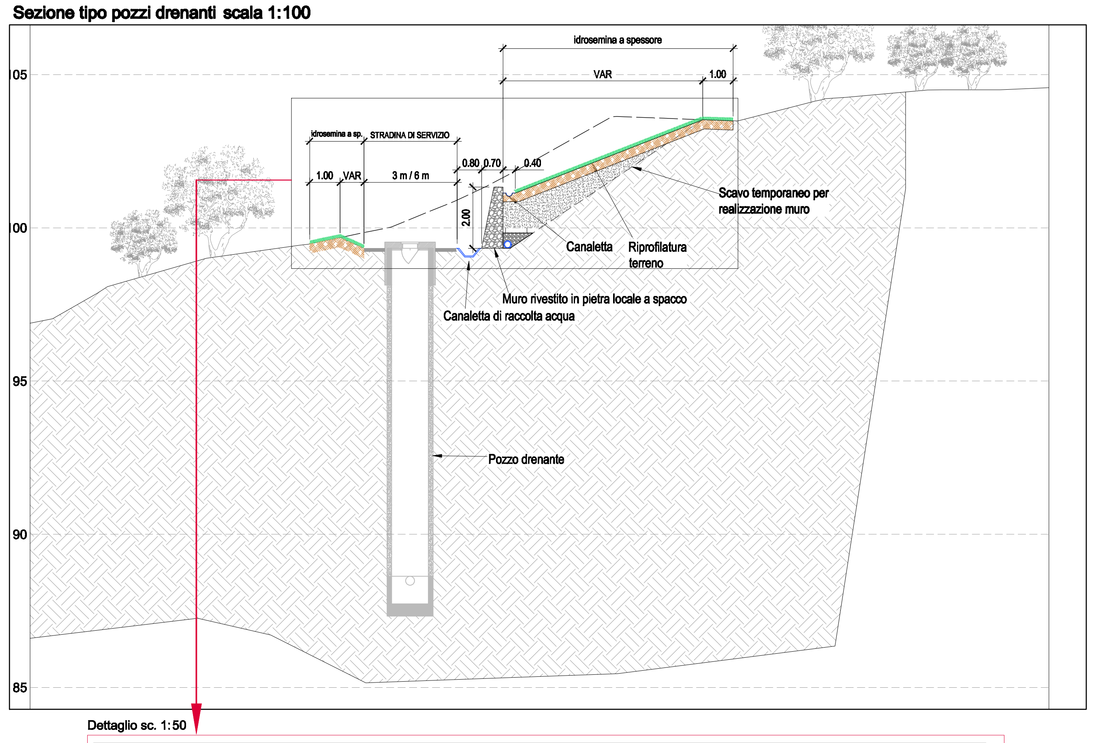

Dettaglio sc. 1:50

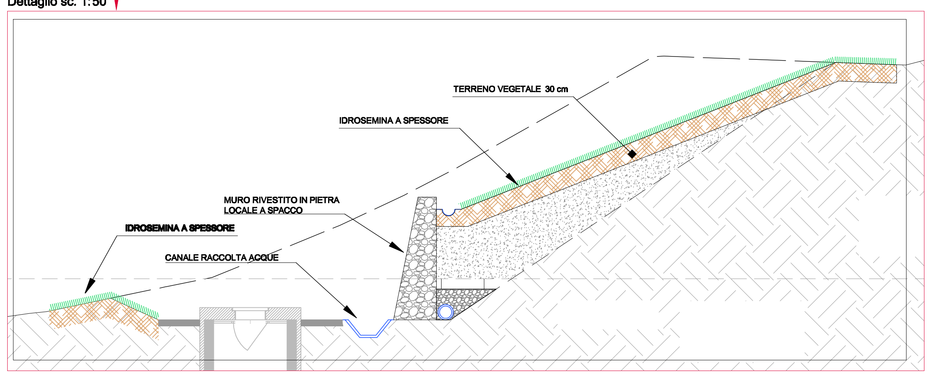

Area svincolo San Venerio scala 1:200 sez A-A

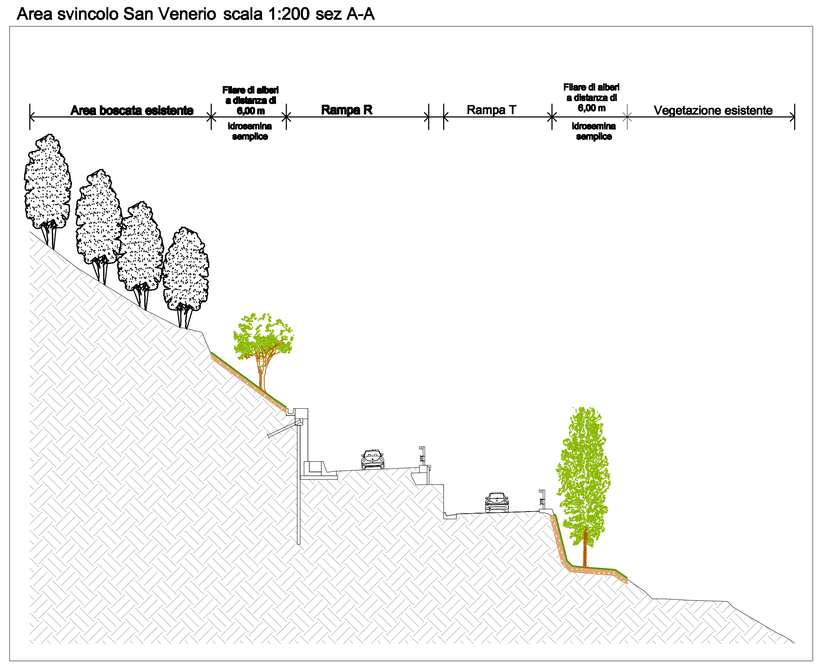

Area svincolo San Venerio scala 1:200 sez B-B

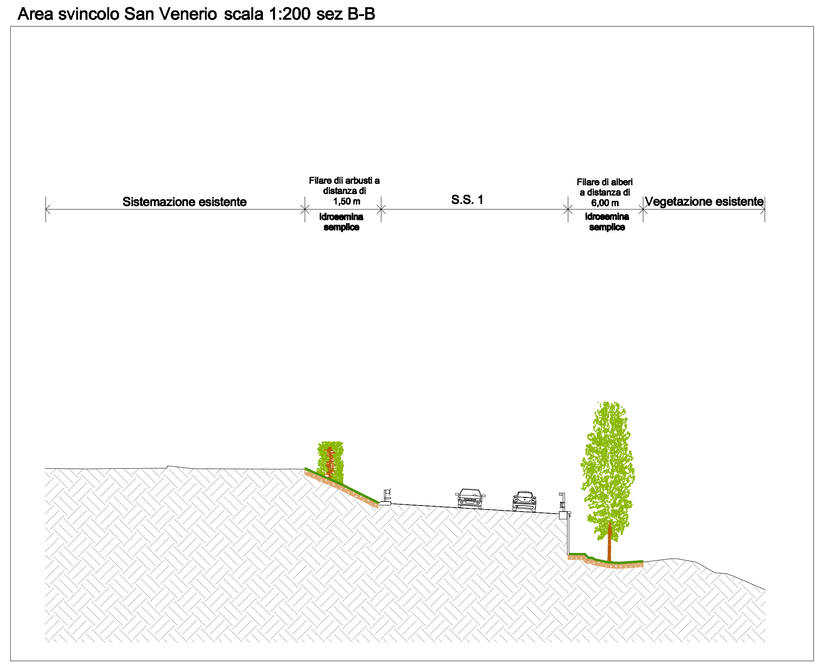

Sezione tipo Dreni sub-orizzontali scala 1:100

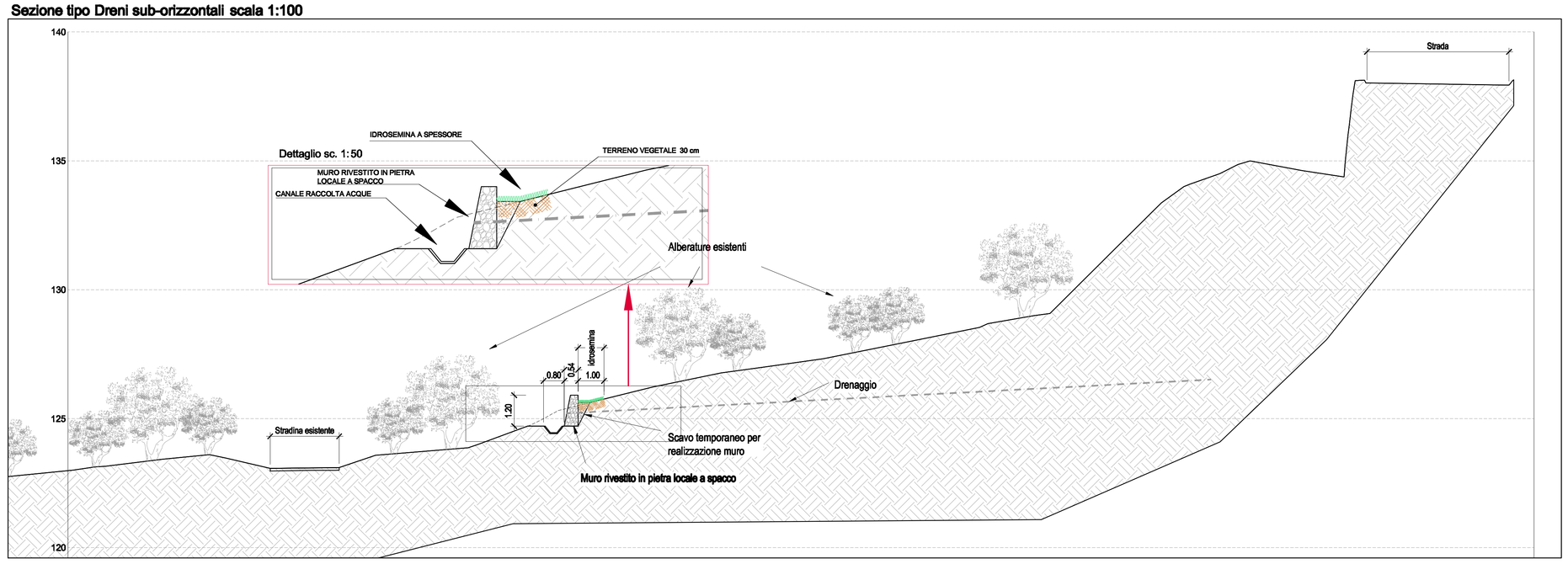

anas
GRUPPO FS ITALIANE

Direzione Progettazione e Realizzazione Lavori

VARIANTE ALLA S.S. 1 "VIA AURELIA"
Viabilità di accesso all'hub portuale di La Spezia
Lavori di costruzione della variante alla S.S. 1 Via Aurelia - 3°Lotto

2° Stralcio Funzionale B dallo Svincolo di Buon Viaggio allo Svincolo di San Venerio
COMPLETAMENTO

PRECEDENTI LIVELLI DI PROGETTAZIONE DELL'APPALTO INTEGRATO ORIGINALE

PD n°1861 del 09/07/03 aggiornato al 10/12/08 - Delibera CIPE n°60 del 02/04/08
PE n° 103 del 14/07/2011 - D.A. CDG-103321-P del 20/07/11
PVT n°112 del 21/01/16 aggiornata al 28/10/16 - D.A. CDG-92950-P del 21/02/17
Progetto Esecutivo Cantierabile Opere da Completare

PROGETTO ESECUTIVO — COD. GE266

PROGETTAZIONE: ANAS - DIREZIONE PROGETTAZIONE E REALIZZAZIONE LAVORI

PROGETTISTA:
Dott. Ing. Antonio Scalamandrè
Ordine Ing. di Frosinone n. 1063

IL GEOLOGO
Dott. Geol. Flavio Capozucca
Ordine Geol. del Lazio n. 1599

COORDINATORE DELLA SICUREZZA IN FASE DI PROGETTAZIONE
Geom. Emiliano Pavia

VISTO IL RESPONSABILE DEL PROCEDIMENTO
Dott. Ing. Fabrizio Cordone

PROTOCOLLO — DATA

INTERVENTI DI INSERIMENTO PAESAGGISTICO E AMBIENTALE

SEZIONI E DETTAGLI

CODICE PROGETTO		NOME FILE	REVISIONE	SCALA
PROGETTO	LIV. PROG.	T00IA00AMBSZ00A.dwg		
DPGE0266	E 20	CODICE ELAB. T00IA00AMBSZ00	A	VARIE

REV.	DESCRIZIONE	DATA	REDATTO	VERIFICATO	APPROVATO
D					
C					
B					
A	Emissione	Giugno 2020	ing.	ing.	ing.