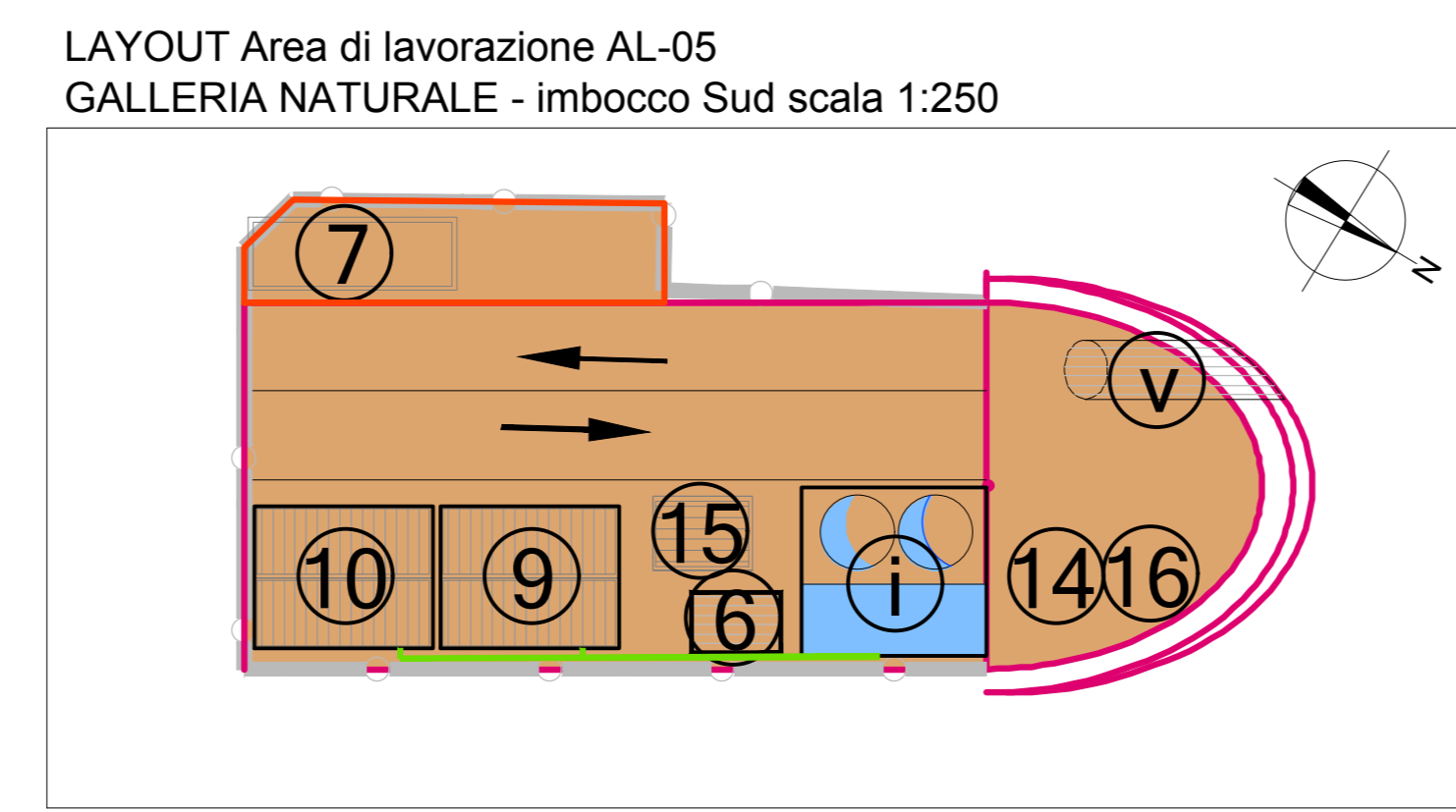
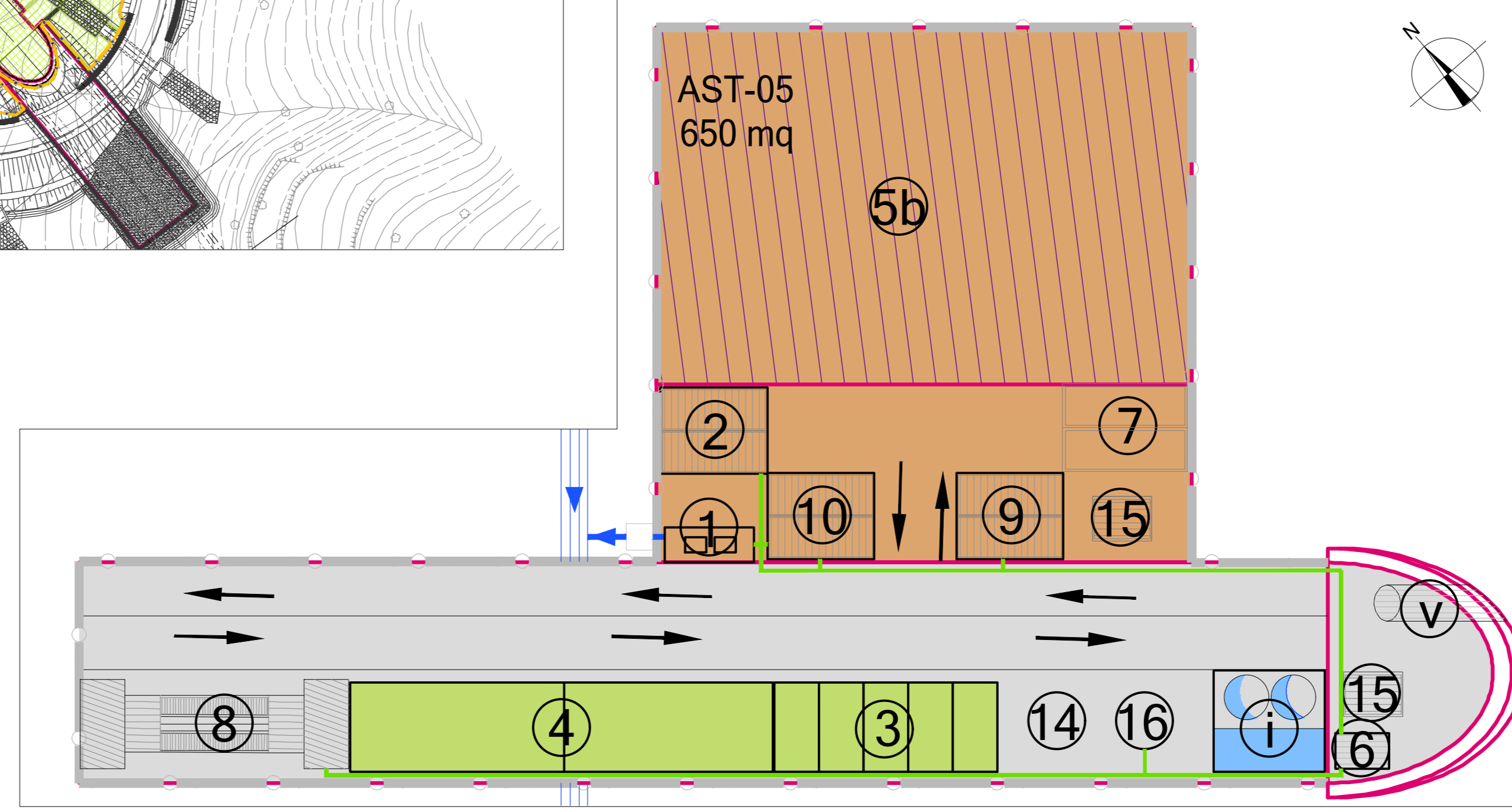


DENOMINAZIONE	TIPO	UBICAZIONE	ESTENSIONE (mq)
CB-01	CANTIERE BASE	Svincolo San Venerio	2240
CO-01	CANTIERE OPERATIVO	versante Carozzo	1160
CO-02	CANTIERE OPERATIVO	GN Felettino I imbocco Nord	1300
CO-03	CANTIERE OPERATIVO	Svincolo San Venerio	593
AL-01	AREA DI LAVORAZIONE	versante Carozzo	3380
AL-02	AREA DI LAVORAZIONE	versante Carozzo	500
AL-03	AREA DI LAVORAZIONE	versante Carozzo	1180
AL-04	AREA DI LAVORAZIONE	versante Carozzo	530
AL-05	AREA DI LAVORAZIONE	GN Felettino I imbocco Sud	425
AST-01	AREA STOCCAGGIO	CB-01	510
AST-02	AREA STOCCAGGIO	CB-01	500
AST-03	AREA STOCCAGGIO	CO-01	520
AST-04	AREA STOCCAGGIO	CO-01	520
AST-05	AREA STOCCAGGIO	CO-02	650
AST-06	AREA STOCCAGGIO	CO-03	360
AST-07	AREA STOCCAGGIO	CO-03	246
AST-08	AREA STOCCAGGIO	CO-03	231
AST-ULIVI 01	AREA STOCCAGGIO	CB-01	1440
AST-ULIVI 02	AREA STOCCAGGIO	CB-01	360

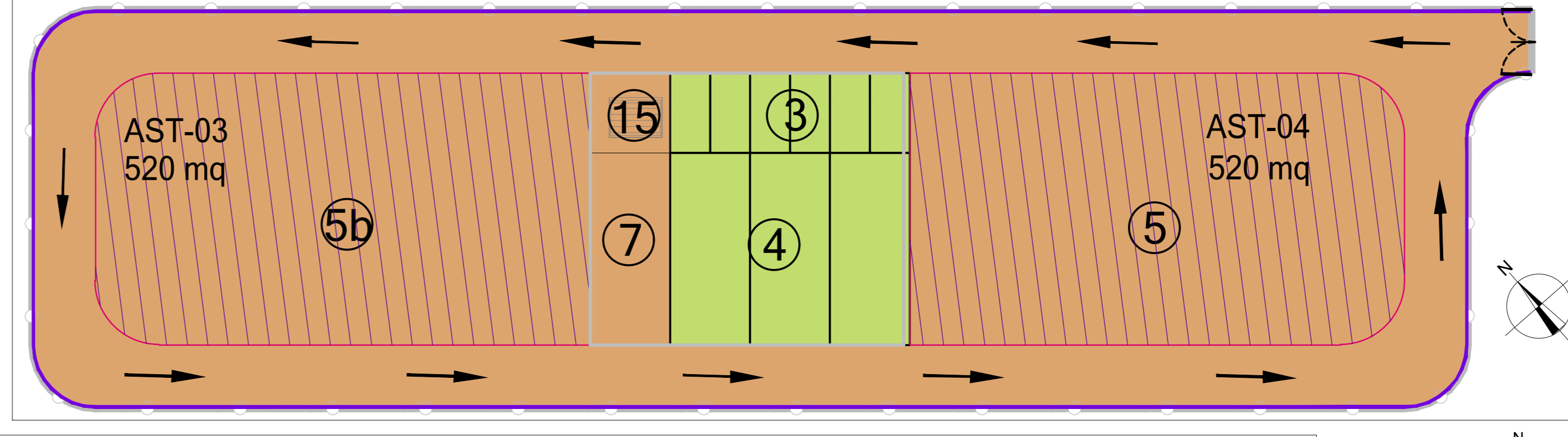
LAYOUT CANTIERE OPERATIVO E DI STOCCAGGIO TEMPORANEO CO-02
GALLERIA FELETTINO IMBOCCO NORD scala 1:250



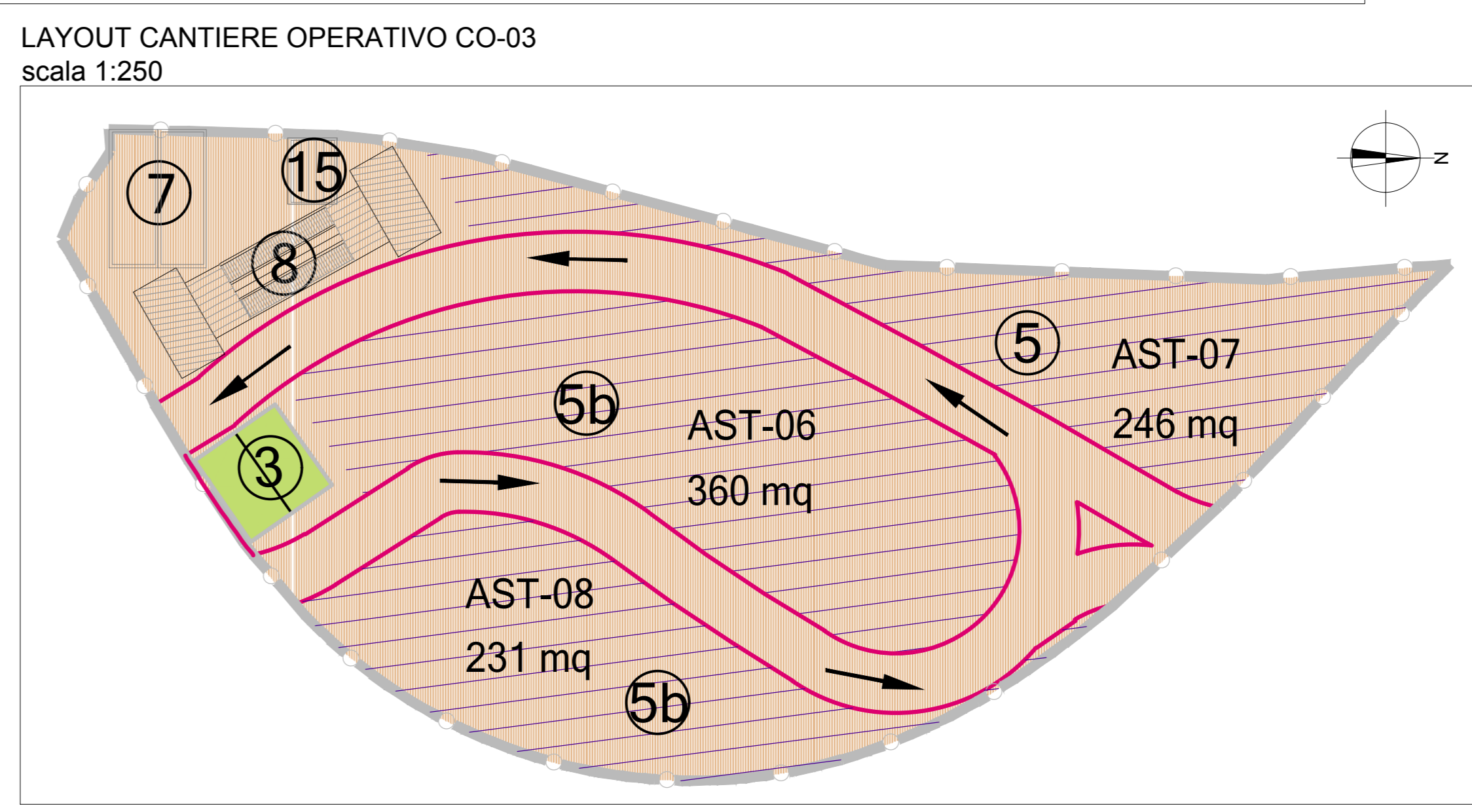
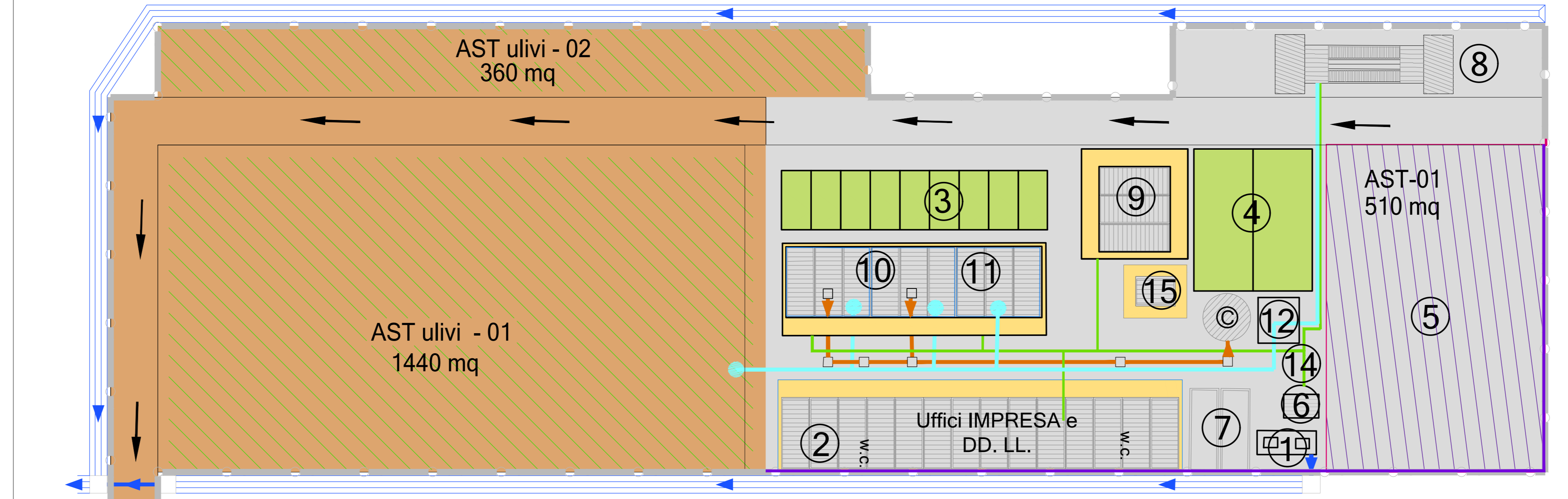
LAYOUT Area di lavorazione AL-05
GALLERIA NATURALE - imbocco Sud scala 1:250



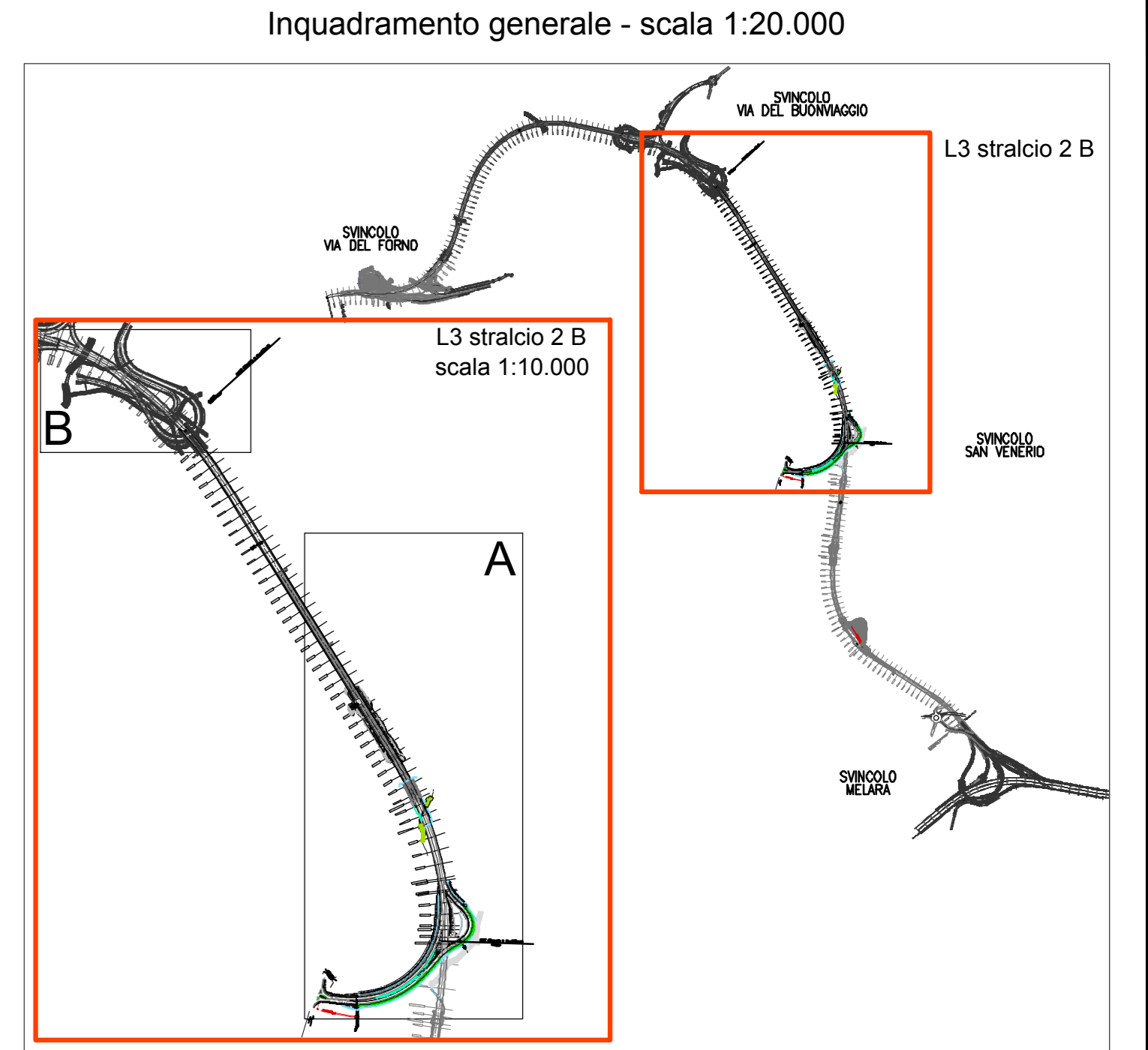
LAYOUT CANTIERE OPERATIVO E DI STOCCAGGIO TEMPORANEO CO-01
GALLERIA ARTIFICIALE scala 1:250



LAYOUT CANTIERE BASE CB-01
scala 1:250



LAYOUT CANTIERE OPERATIVO CO-03
scala 1:250



APPRETTAMENTI DI CANTIERE

- 1 IMPIANTO DI PRIMA PIOGGIA
- 2 UFFICI/CANTIERE
- 3 PARCHEGGIO AUTOVETTURE
- 4 SOSTA MEZZI DI CANTIERE
- 5 AREA STOCCAGGIO MATERIALI
- 6 AREA STOCCAGGIO TERRENO VEGETALE
- 7 GRUPPO ELETTROGENO
- 8 CONTAINER RIFIUTI
- 9 LAVAGGIO RUOTE A CIRCUITO CHIUSO
- 10 BOX OFFICINA/DEPOSITO
- 11 LOCALE SPOGLIATOI - INFERMERIA
- 12 LOCALE MENSA
- 13 IMPIANTO ADDUZIONE ACQUA
- 14 SERBATOIO CARBURANTE
- 15 WC CHIMICO
- 16 GRUPPO PRESSURIZZAZIONE ANTINCENDIO
- 17 IMPIANTO DI VENTILAZIONE
- 18 IMPIANTO TRATTAMENTO REFLUI ACQUE
- 19 IMPIANTO DI POMPAGGIO E TRATTAMENTO ACQUE

Legend:

- 01 Galleria Artificiale
- 02 Galleria Naturale Felettino I imbocco nord
- 03 Svincolo San Venerio

Viabilità:

- viabilità esistente percorsa da mezzi ordinari e di cantiere
- viabilità provvisoria percorsa da mezzi di cantiere
- deviazione provvisoria della viabilità ordinaria percorsa da mezzi ordinari e di cantiere
- deviazione provvisoria della viabilità ordinaria percorsa da mezzi ordinari
- viabilità esistente
- pista manutenzione pozzi

Area di lavorazione:

- Deviazione e ripristino fosso - AL 01
- Deviazione temporanea fosso
- tunnel di servizio - AL 02
- pozzi drenanti - AL 03
- dreni sottomontati - AL 04
- GN Felettino I imbocco Sud - AL 05

AST: cumuli terreno vegetale h(max) = 2m
cumuli terreno di scavo h(max) = 2m
Uliv: vivaio volante 1800 mq
Uliv: sesto di impianto 4m x 4m

Legend:

- RECINZIONE PVC
- RECINZIONE DI CANTIERE
- BARRIERE ACUSTICHE PROVVISORIE (Studio acustico cod. T00EG01GENRE01)
- PIAZZALE IN ASFALTO
- BASAMENTI IN CLS
- DELIMITAZIONE AREE DI SOSTA
- PISTE DI CANTIERE
- AREA STOCCAGGIO TEMPORANEO : ULIVI
- IMPIANTO DI PRIMA PIOGGIA
- PERCORSI MEZZI DI CANTIERE
- PERCORSO LINEE ELETTRICHE
- PERCORSO ADDUZIONE ACQUA
- PERCORSO ACQUE REFLUE
- PERCORSO SCARICO ACQUE VPP
- FOSSO

Sanas GRUPPO FS ITALIANE
Direzione Progettazione e Realizzazione Lavori

VARIANTE ALLA S.S. 1 "VIA AURELIA"
Viabilità di accesso all'hub portuale di La Spezia
Lavori di costruzione della variante alla S.S. 1 Via Aurelia - 3° Lotto
2° Stralcio Funzionale B dallo Svincolo di Buon Viaggio allo Svincolo di San Venerio
COMPLETAMENTO

PRECEDENTI LIVELLI DI PROGETTAZIONE DELL'APPALTO INTEGRATO ORIGINALE
PD n°1861 del 09/07/03 aggiornato al 10/12/08 - Delibera CIPE n°60 del 02/04/08
PE n° 103 del 14/07/2011 - D.A. CDG-103321-P del 20/07/11
PVT n°112 del 21/01/16 aggiornata al 28/10/16 - D.A. CDG-92950-P del 21/02/17
Progetto Esecutivo Cantierabile Opere da Completare

PROGETTO ESECUTIVO cod. GE266

PROGETTAZIONE: **ANAS - DIREZIONE PROGETTAZIONE E REALIZZAZIONE LAVORI**

PROGETTISTA: **Ing. Antonio Scalomandrà**
Ordine Ing. di Firenze n. 1063

IL GEOLOGO:
Dott. **Enzo Gallo**
Ordine Geol. del Lazio n. 1229

COORDINATORE DELLA SICUREZZA IN FASE DI PROGETTAZIONE:
Geom. **Ennio Pavia**

VISTO IL RESPONSABILE DEL PROCEDIMENTO
Dott. Ing. **Fabrizio Coriano**

PROTOCOLLO DATA

CANTIERIZZAZIONE

PLANIMETRIA AREE DI CANTIERE

CODICE PROGETTO	LV. PROC.	NOME FILE TOPOCAD/ANPL01.C.dwg	REVISIONE	SCALA
DPGE0266	E 20	CODICE ELAB. T00CA00CANPL01	C	1/100

REV.	DESCRIZIONE	DATA	REDATTO	VERIFICATO	APPROVATO
D					
C	Emissione a seguito di istruttoria NATM ex art.108 D.Lgs. 43/2005	Febbraio 2021			
B	Emissione in seguito ad istruttoria DIV	Dicembre 2020			
A	Emissione	Luglio 2020			