INQUADRAMENTO SU CARTA TECNICA REGIONALE

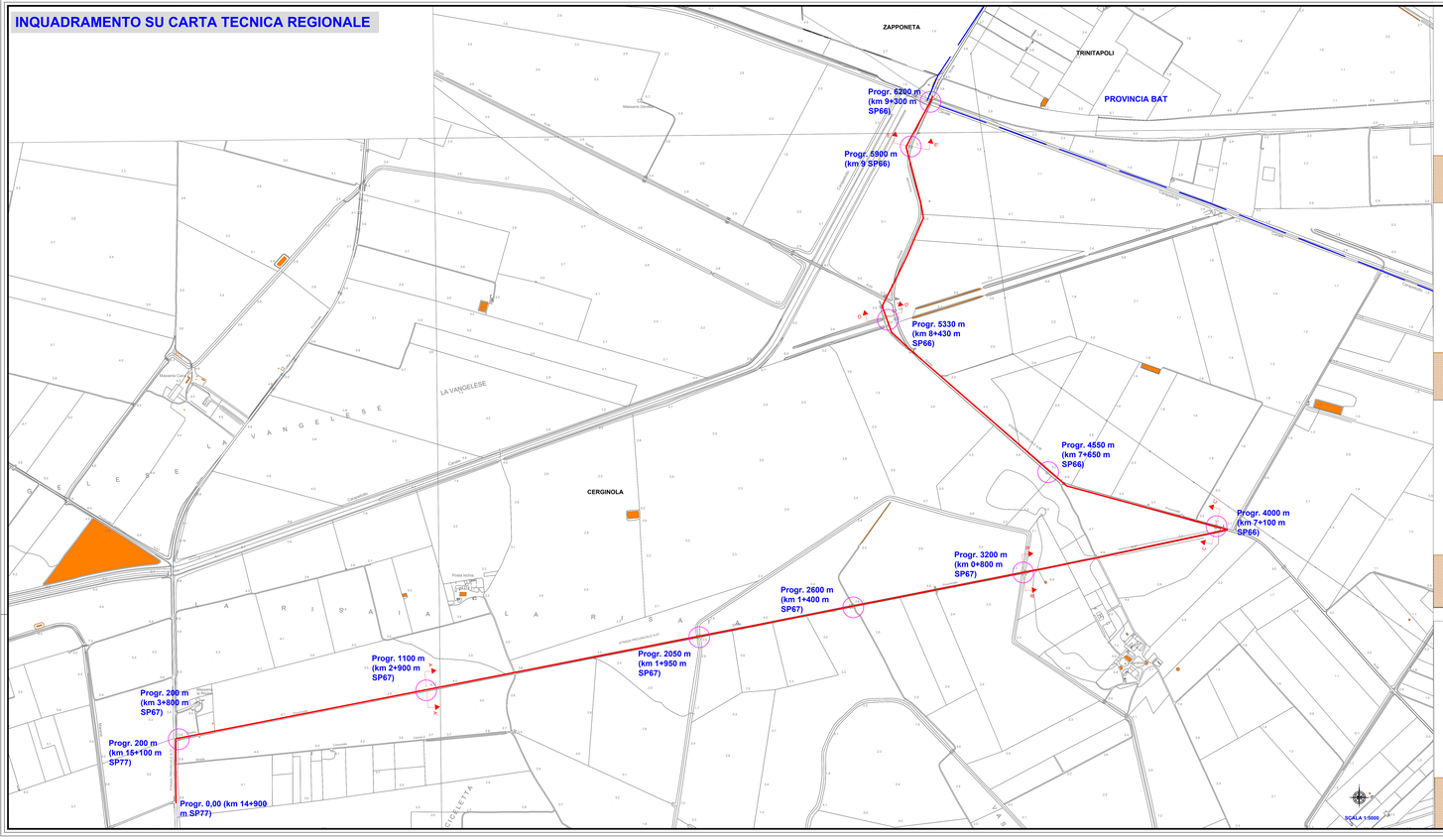

SCALA 1:50

SEZIONE D-D' PROGR. 5330 m (km 8+430 m SP66)

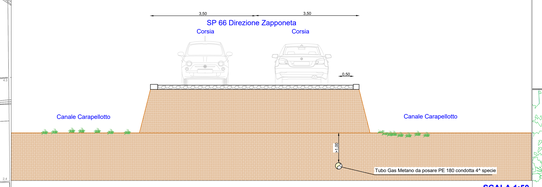

SCALA 1:50

SEZIONE D-D' PROGR.5900 m (km 9 SP66)

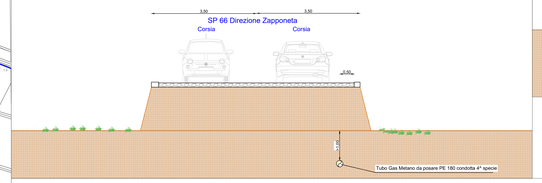

SEZIONE C-C' PROGR. 4000 m (km 7+100 m SP66)

SCALA 1:50

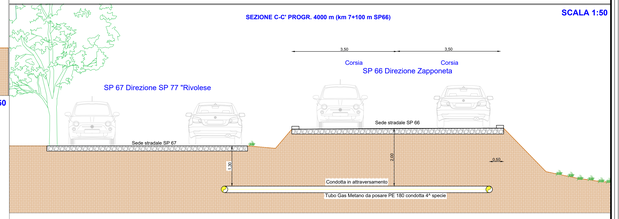

SEZIONE A-A' PROGR. 1100 m (km 2+900 m SP67)

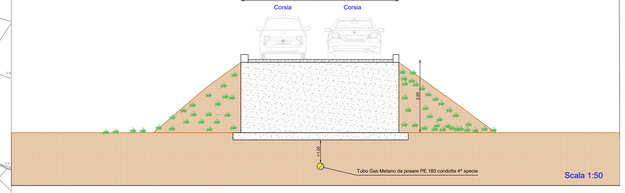

SEZIONE B-B' PROGR. 3200 m (km 0+800 m SP67)

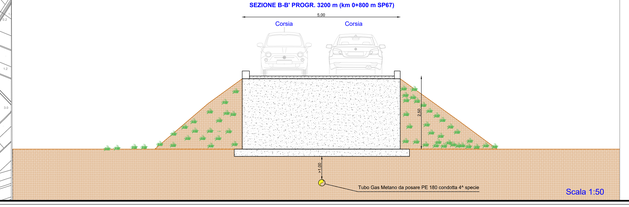

LEGENDA

- Interventi no-dig
- Metanodotto in progetto
- Limiti Provinciali
- Limiti Comunali

0	01/12/2014	Revisione 2014	PLANIMETRIA SU CTR CON SEZIONI	DIS. GIUSEPPE PIROTTI	APPR. FRANCO NATALE	N° ORDINE 2014/1
REV.	DATA	DESCRIZIONE		DISEGNATO	CONTROLLATO	APPROVATO

OGGETTO:
Realizzazione di un metanodotto con tratto insistente sulla Strada Provinciale 75 sulla Strada Provinciale 77, sulla Strada Provinciale 67 e sulla Strada Provinciale 66, ricadenti nei Comuni di Cerignola (FG), Trinitapoli (BT) e Zapponeta (FG)

TITOLO:
Elaborato di progetto
Tratto 3 - Planimetria su CTR con sezione

COMMITTENTE:
2i Rete Gas

PRO.J ETTO engineering s.r.l.
società d'ingegneria
Direttore tecnico
Ph.D. Ing. LEONARDO FILOTICO
Sede Legale: Via del Mille, 2 74024 Manduria
Sede Operativa: C.s.Jonio 31 74020 Avetrana (TA)
tel./fax 067252444 cell. 347 1787411
P.IVA 02538250735
web site: www.projetto.eu
e-mail: info@projetto.eu
Iscrizione Albo Ingegneri Provincia di Taranto n. 1812
Iscrizione Albo Ingegneri Provincia di Lecce n. 1812

TIMBRO E FIRMA DEL INGEGNERE
Ordine degli Ingegneri della Provincia di TARANTO
Dott. Ing. FILOTICO Leonardo N. 1812

SOSTituito	
SOSTituito DA	
CARTA:	
SCALA:	ELAB. 1/6

NOME FILE: Ed-P-JRI-R_Tr-P_P

"Tutti i diritti di autore sono riservati a termine di legge. E' vietata la riproduzione senza autorizzazione."