

19_21_ACT_2IR_CV_T3_02_01	Novembre 2020	REPORT FOTOGRAFICO DELLO STATO DEI LUOGHI	ING. EGIDIO DE PADOVA	ARCH. PAOLA PASTORE	ING. LEONARDO FILOTICO
N. ELABORATO	DATA EMISSIONE	DESCRIZIONE	ESEGUITO	CONTROLLATO	APPROVATO

OGGETTO:

Realizzazione di un metanodotto con tratto insistente sulla Strada Provinciale 75, sulla Strada Provinciale 77, sulla Strada Provinciale 67 e sulla Strada Provinciale 66, ricadenti nei Comuni di Cerignola (FG), Trinitapoli (BT) e Zapponeta (FG)

COMMITTENTE:



TITOLO:

Elaborato di progetto
Tratto 3 - Report fotografico dello stato dei luoghi

PROJETTO engineering s.r.l.
società d'ingegneria

Direttore tecnico
Ph.D. Ing. LEONARDO FILOTICO

Sede Legale: Via dei Mille, 5 74024 Manduria
Sede Operativa: Z.I. Lotto 31 74020 San Marzano di S.G. (TA)
tel./Fax: 099 9574694 cell. 349.1735914
studio@projetto.eu
web site: www.projetto.eu



SR EN ISO 9001:2015 SR EN ISO 14001:2015 SR EN ISO 45001:2018
Certificate No. Q204 Certificate No. E81 Certificate No. E10

P.IVA: 02658050733



NOME FILE:

19_21_ACT_2IR_CV_T3_02_01

SOSTITUISCE:

SOSTITUITO DA:

CARTA:

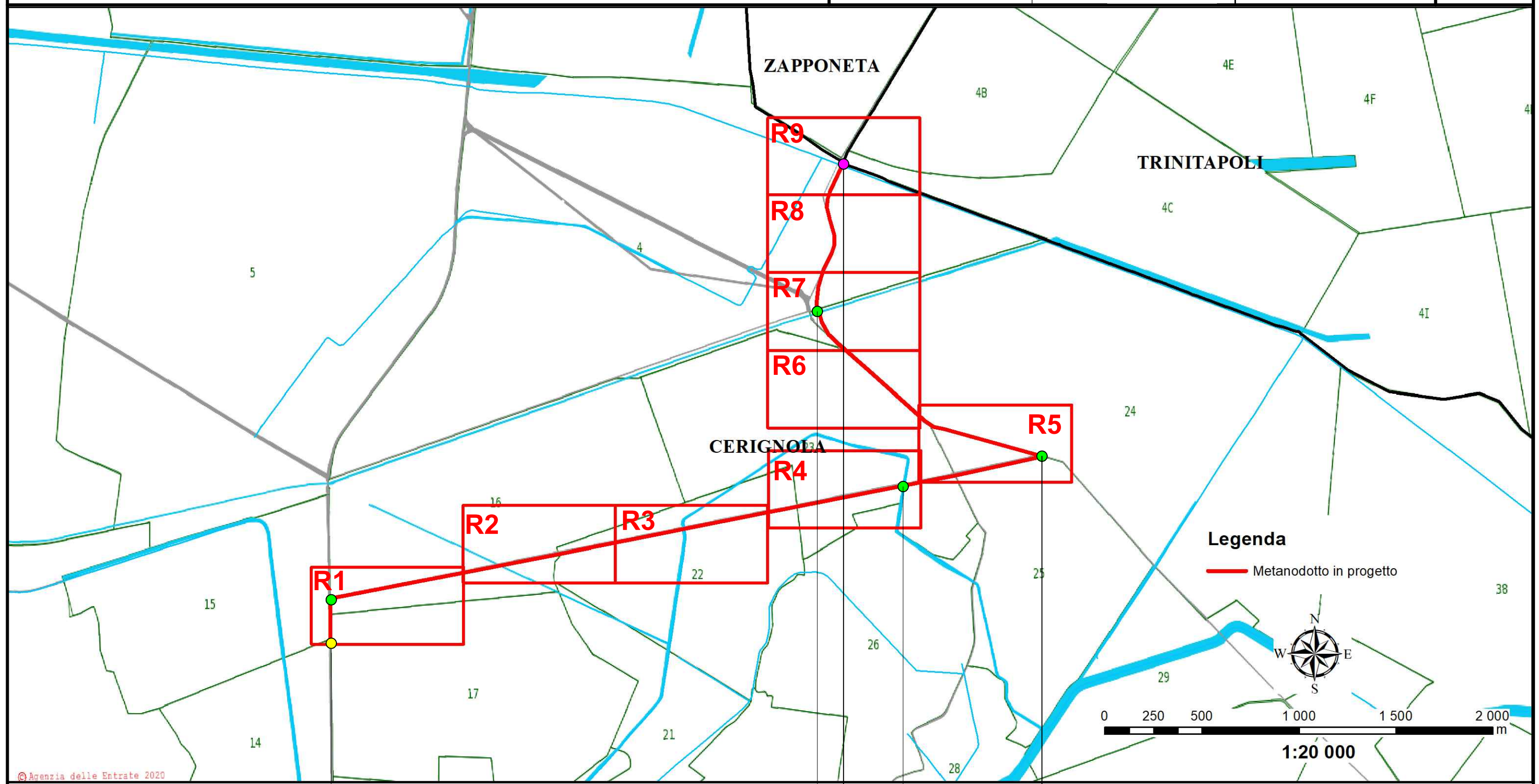
SCALA:
VARIE

ELAB.
17

Posa condotte in parallelismo alla SP77 "Rivolese", SP67 "Borgo Inacquata - Contrada Giardino", SP66 "Trinitapoli - Zapponeta"

Localizzazione: Comune di Cerignola - Provincia di Foggia

NOVEMBRE 2020	STATO DEI LUOGHI	ING.E.DE PADOVA	ARCH.P.PASTORE	ING.L.FILOTICO	FOGLIO 01 DI 5
DATA	DESCRIZIONE	ESEGUITO	VERIFICATO	APPROVATO	
PROJETTO engineering s.r.l. società d'ingegneria		COMMITTENTE			



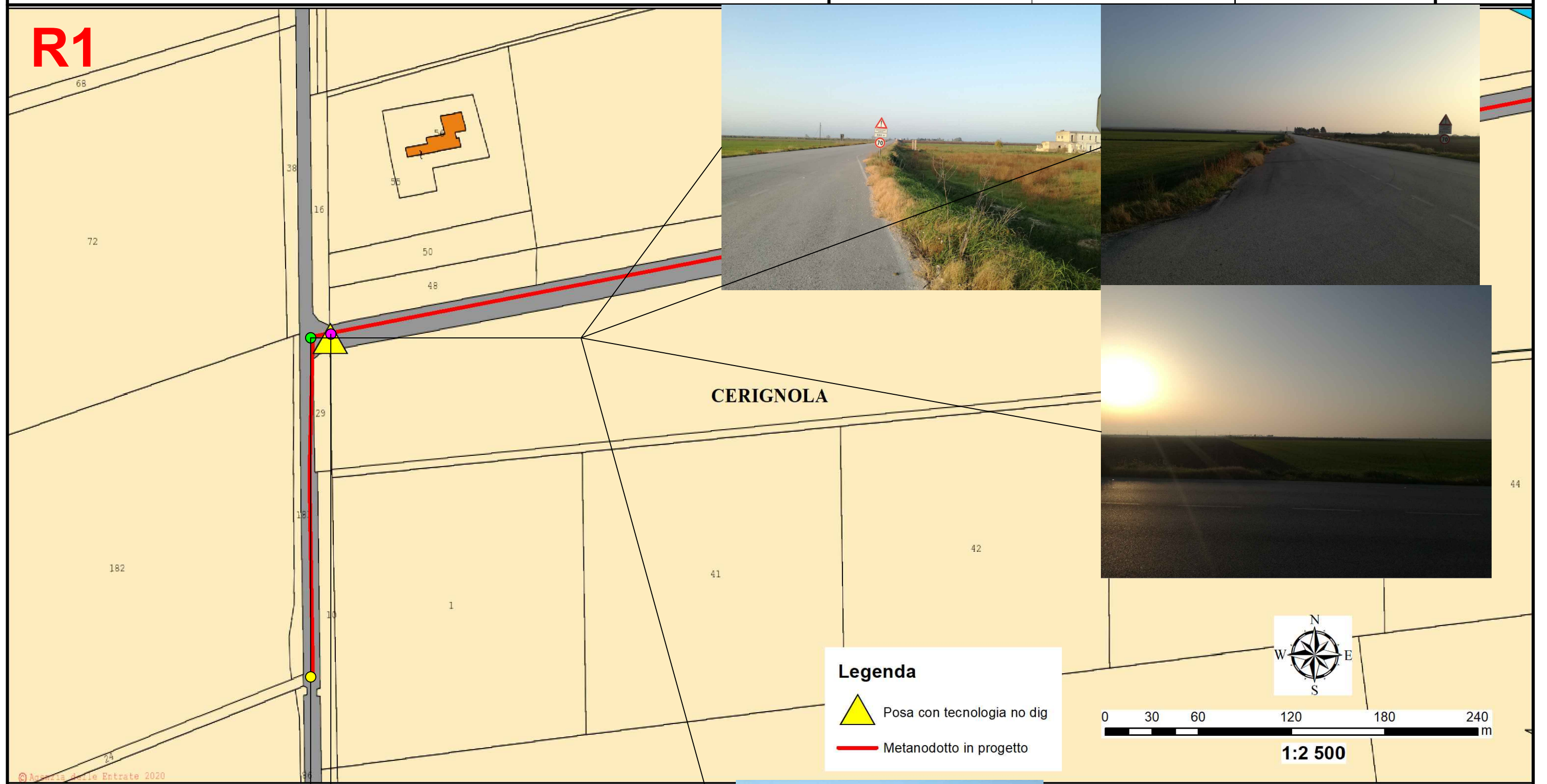
- Progr. 0,00 (km 14+900 m SP77)
- PUNTO DI SCATTO 1 Progr. 200 m (km 15+100 m SP77)-Progr. 200 m (km 3+800 m SP67)
- Progr. 4000 m (km 7+100 m SP66)
- PUNTO DI SCATTO 4 Progr. 6200 m (km 9+300 m SP66)
- PUNTO DI SCATTO 2
- PUNTO DI SCATTO 3

© Agenzia delle Entrate 2020

Posa condotte in parallelismo alla SP77 "Rivolese", SP67 "Borgo Inacquata - Contrada Giardino", SP66 "Trinitapoli - Zapponeta"

Localizzazione: Comune di Cerignola - Provincia di Foggia


NOVEMBRE 2020	STATO DEI LUOGHI	ING.E.DE PADOVA	ARCH.P.PASTORE	ING.L.FILOTICO	FOGLIO
DATA	DESCRIZIONE	ESEGUITO	VERIFICATO	APPROVATO	02
PROJETTO engineering s.r.l. società d'ingegneria				2i Rete Gas COMMITTENTE	DI 5



Legenda

- Posa con tecnologia no dig
- Metanodotto in progetto

- Progr. 0,00 (km 14+900 m SP77)
- PUNTO DI SCATTO 1 Progr. 200 m (km 15+100 m SP77)
- Progr. 200 m (km 3+800 m SP67)



© Azienda delle Entrate 2020

Posa condotte in parallelismo alla SP77 "Rivolese", SP67 "Borgo Inacquata - Contrada Giardino", SP66 "Trinitapoli - Zapponeta"

Localizzazione: Comune di Cerignola - Provincia di Foggia

NOVEMBRE 2020

STATO DEI LUOGHI

ING.E.DE PADOVA

ARCH.P.PASTORE

ING.L.FILOTICO

FOGLIO

03

DI 5

DATA

DESCRIZIONE

ESEGUITO

VERIFICATO

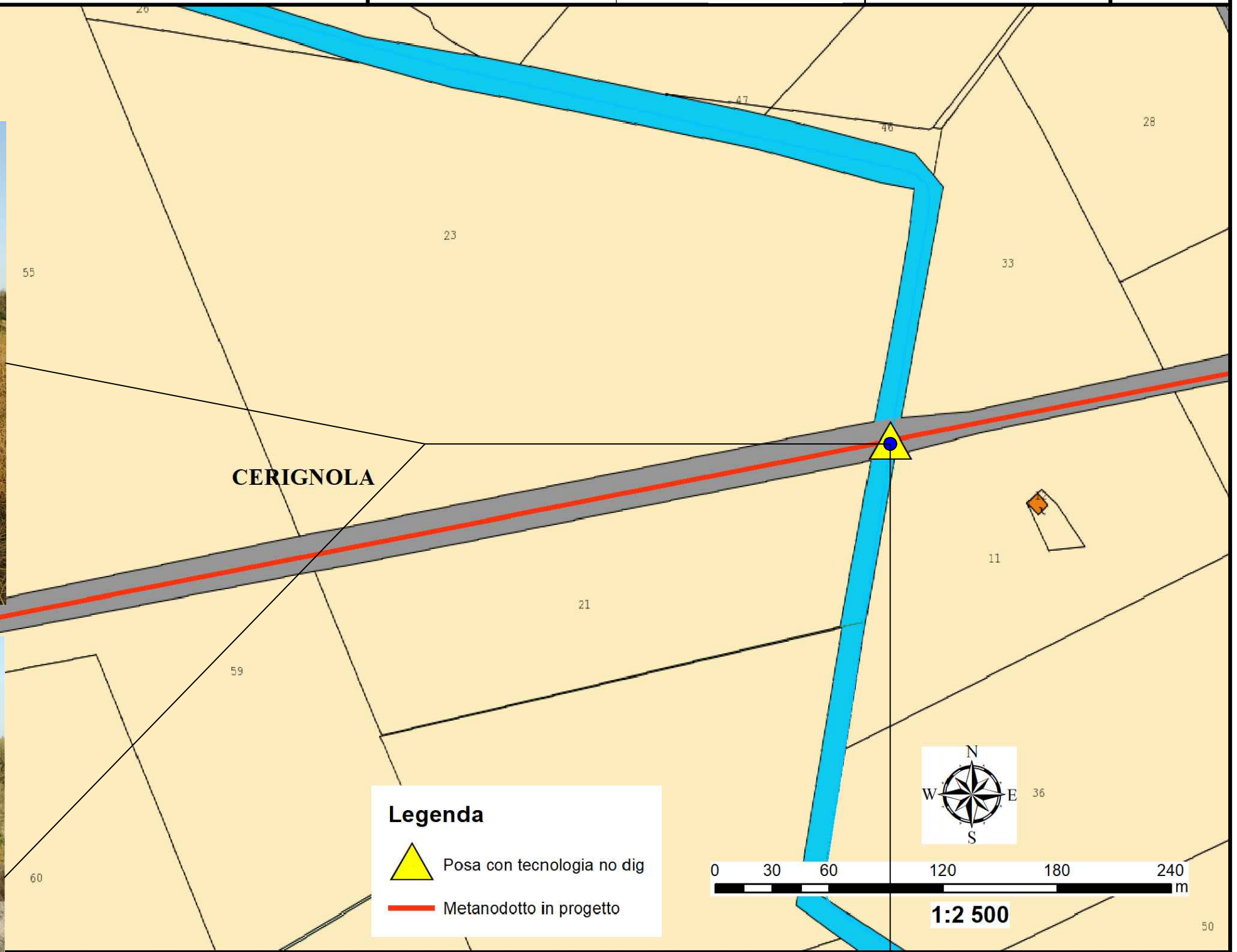
APPROVATO

PROJETTO engineering s.r.l.
società d'ingegneria

COMMITTENTE

2i Rete
Gas

R4



● PUNTO DI SCATTO 2 Progr. 3200 m (km 0+800 m SP67)

Posa condotte in parallelismo alla SP77 "Rivolese", SP67 "Borgo Inacquata - Contrada Giardino", SP66 "Trinitapoli - Zapponeta"

Localizzazione: Comune di Cerignola - Provincia di Foggia

NOVEMBRE 2020

STATO DEI LUOGHI

ING. E. DE PADOVA

ARCH. P. PASTORE

ING. L. FILOTICO

FOGLIO

04

DI 5

DATA

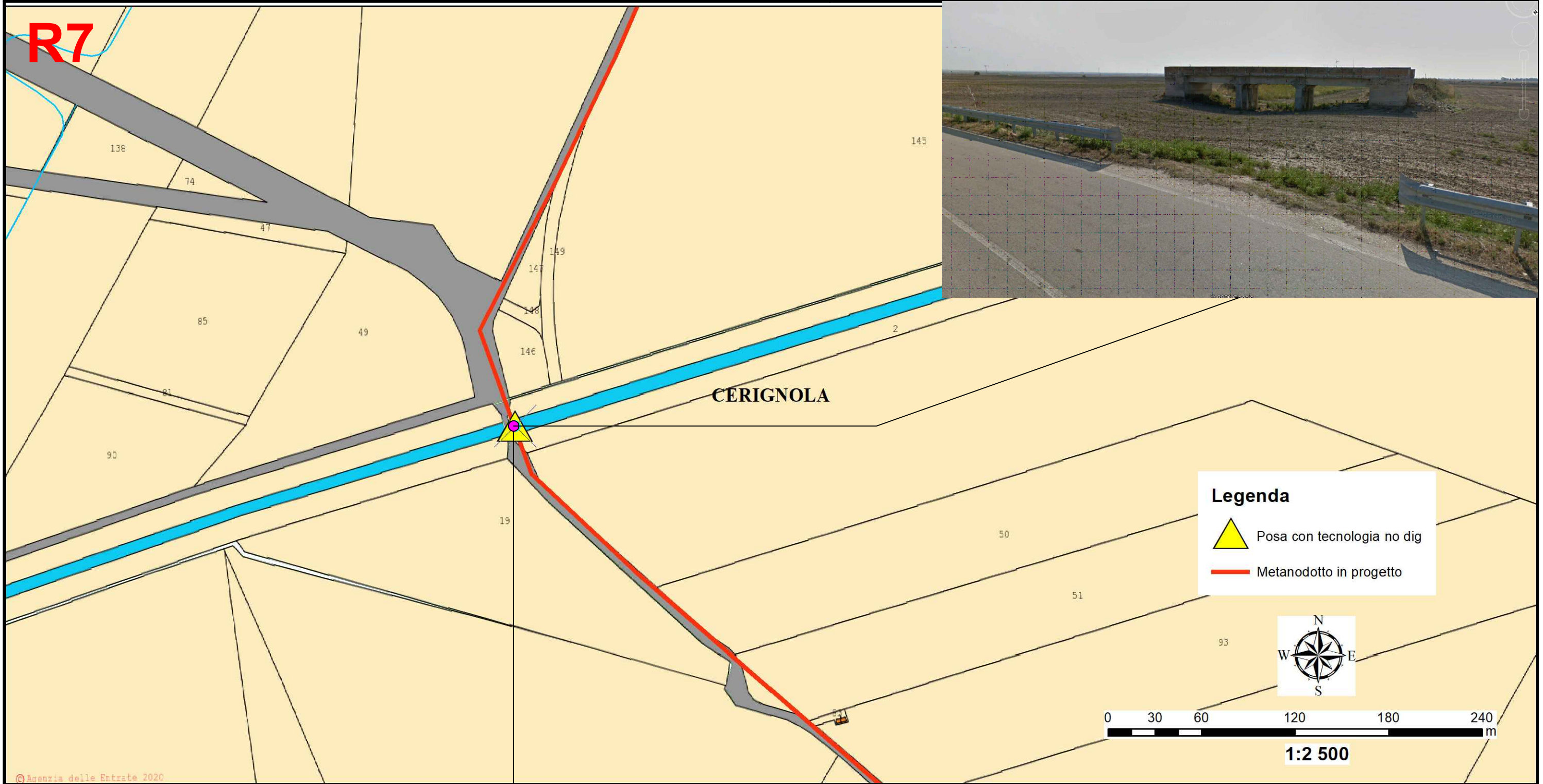
DESCRIZIONE

ESEGUITO

VERIFICATO

APPROVATO

PROJETTO engineering s.r.l.
società d'ingegneria



● PUNTO DI SCATTO 3 Progr. 5330 m (km 8+430 m SP66)

Posa condotte in parallelismo alla SP77 "Rivolese", SP67 "Borgo Inacquata - Contrada Giardino", SP66 "Trinitapoli - Zapponeta"

Localizzazione: Comune di Cerignola - Provincia di Foggia

NOVEMBRE 2020

STATO DEI LUOGHI

ING. E. DE PADOVA

ARCH. P. PASTORE

ING. L. FILOTICO

FOGLIO

05

DI 5

DATA

DESCRIZIONE

ESEGUITO

VERIFICATO

APPROVATO

PROJETTO engineering s.r.l.
società d'ingegneria

COMMITTENTE

2i Rete Gas

R9

ZAPPONETA

CERIGNOLA

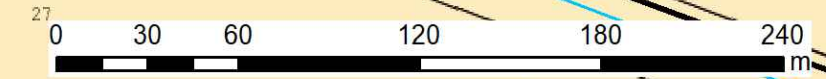
Legenda



Posa con tecnologia no dig



Metanodotto in progetto



1:2 500

Progr. 5900 m (km 9 SP66)

PUNTO DI SCATTO 4 Progr. 6200 m (km 9+300 m SP66)