

19_21_ACT_2IR_CV_T5_03_01	NOVEMBRE 2020	PLANIMETRIA CATASTALE CON INDICAZIONE DELLE PROGRESSIVE CHILOMETRICHE	ING. EGIDIO DE PADOVA	ARCH. PAOLA PASTORE	ING. LEONARDO FILOTICO
N. ELABORATO	DATA EMISSIONE	DESCRIZIONE	ESEGUITO	CONTROLLATO	APPROVATO

OGGETTO:

Realizzazione di un metanodotto con tratto insistente sulla Strada Provinciale 75, sulla Strada Provinciale 77, sulla Strada Comunale di Cerignola, sulla Strada Provinciale 67 e sulla Strada Provinciale 66, ricadenti nei Comuni di Cerignola (FG), Trinitapoli (BT) e Zapponeta (FG)

COMMITTENTE:



TITOLO:

Elaborato di progetto
Tratto 5 - Planimetria catastale con indicazione delle progressive chilometriche

PROJETTO engineering s.r.l.
società d'ingegneria

Direttore tecnico
Ph.D. Ing. LEONARDO FILOTICO

Sede Legale: Via dei Mille, 5 74024 Manduria
Sede Operativa: Z.I. Lotto 31 74020 San Marzano di S.G. (TA)
tel./Fax: 099 9574694 cell. 349.1735914
studio@projetto.eu

web site: www.projetto.eu



P.IVA: 02658050733



NOME FILE:
19_21_ACT_2IR_CV_T5_03_01

SOSTITUISCE:

SOSTITUITO DA:

CARTA:

SCALA:
VARIE

ELAB.
29

Posa condotte in parallelismo alla SP 66 "TRINITAPOLI-ZAPPONETA"

NOVEMBRE 2020 PLANIMETRIA CATASTALE CON PROGRESSIVE

ING. E. DE PADOVA ARCH. P. PASTORE ING. L. FILOTICO

FOGLIO
01
DI 5

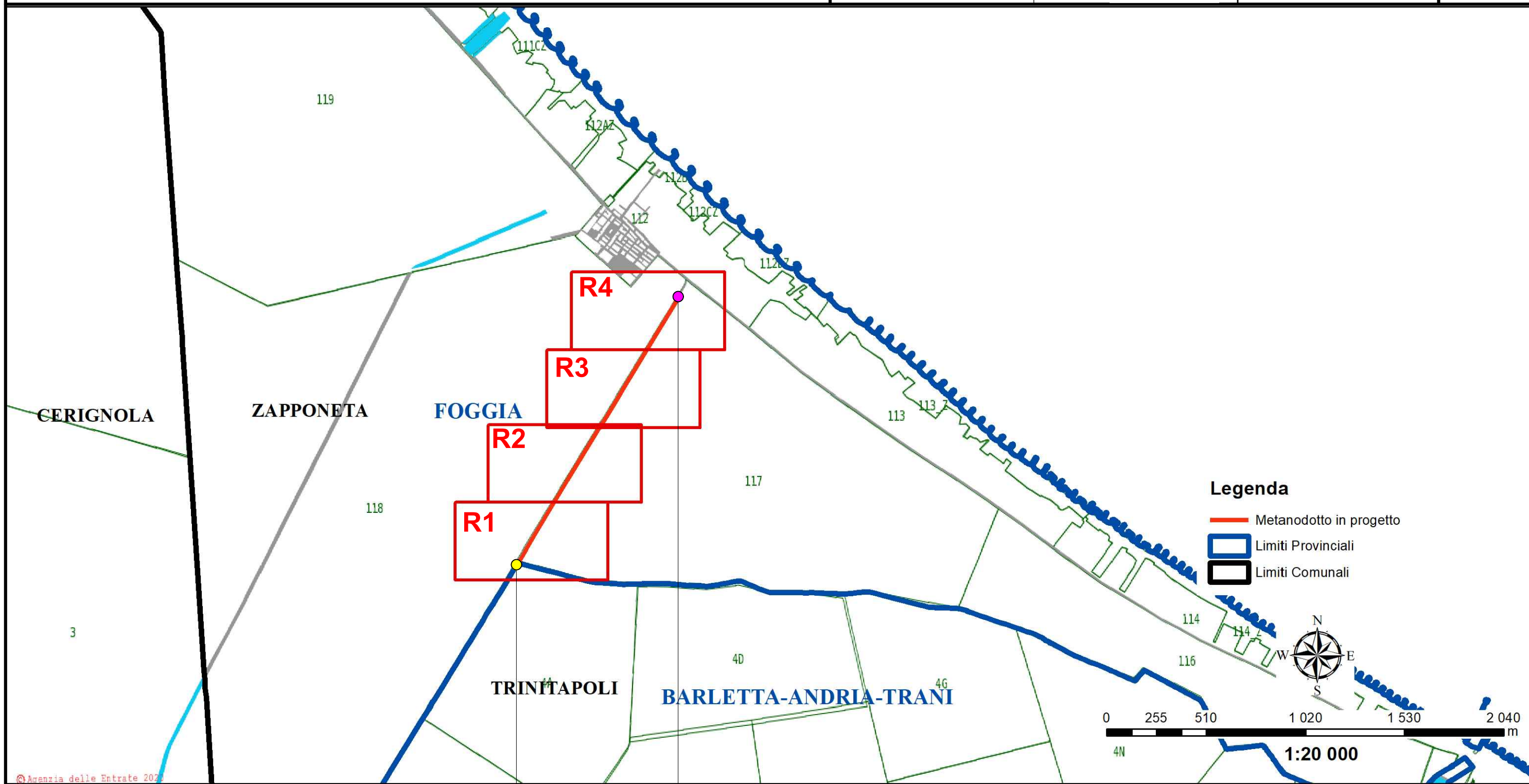
DATA DESCRIZIONE

ESEGUITO VERIFICATO APPROVATO

Localizzazione: Comune di Zapponeta - Provincia di Foggia

PROJETTO engineering s.r.l.
società d'ingegneria

COMMITTENTE
Rete Gas



Legenda

- Metanodotto in progetto
- Limiti Provinciali
- Limiti Comunali

● Progr. 0.0 m (km 11+417 m SP66)
● Progr. 1783 m (km 13+200 m SP66)

©Agenzia delle Entrate 2020

Posa condotte in parallelismo alla SP 66 "TRINITAPOLI-ZAPPONETA"

Localizzazione: Comune di Zapponeta - Provincia di Foggia

NOVEMBRE 2020

PLANIMETRIA CATASTALE CON PROGRESSIVE

ING. E. DE PADOVA

ARCH. P. PASTORE

ING. L. FILOTICO

FOGLIO

02

DI 5

DATA

DESCRIZIONE

ESEGUITO

VERIFICATO

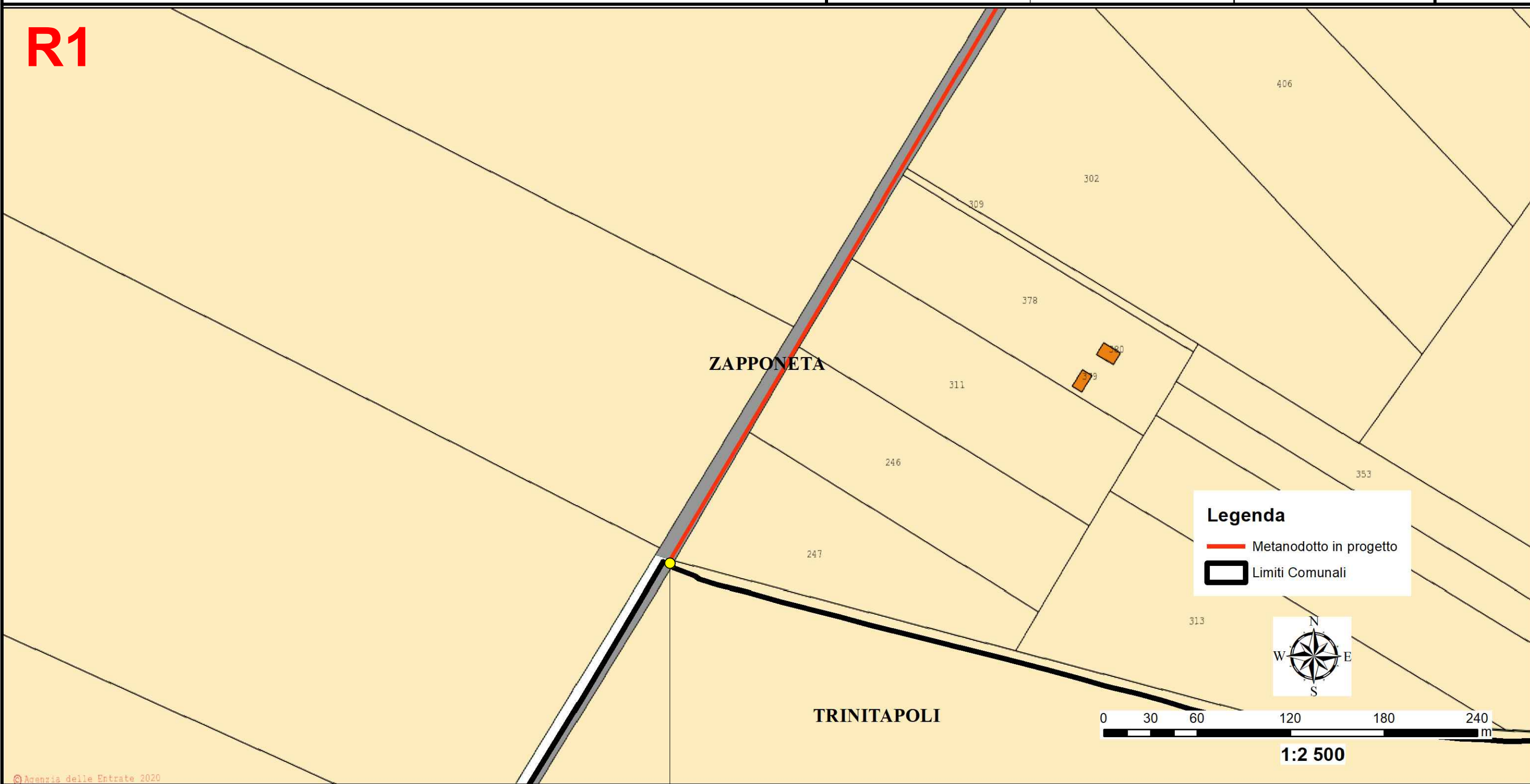
APPROVATO

PROJETTO engineering s.r.l.
società d'ingegneria

COMMITTENTE



R1



©Agenzia delle Entrate 2020

Progr. 0,0 m (km 11+417 m SP66)

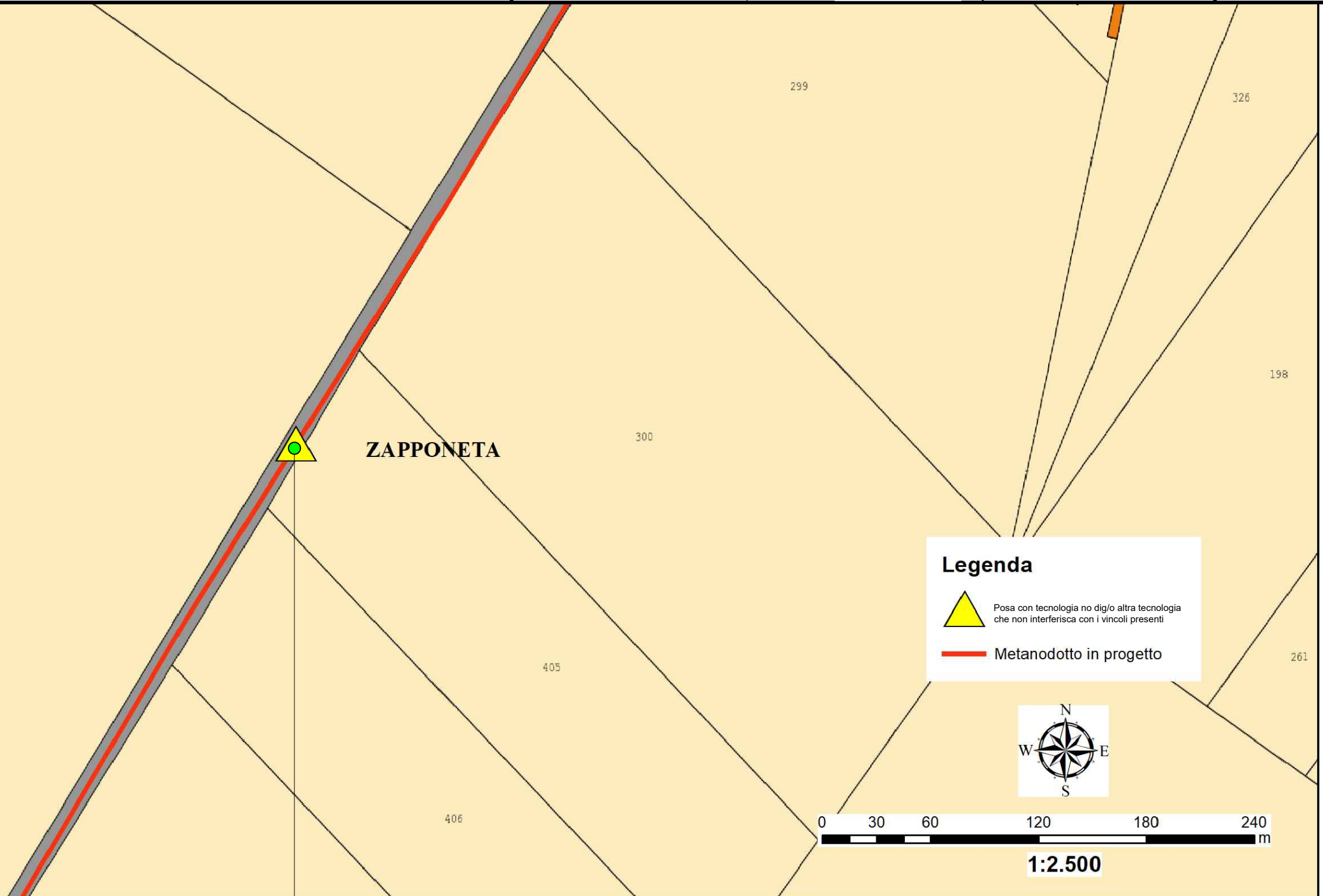
Posa condotte in parallelismo alla SP 66 "TRINITAPOLI-ZAPPONETA"

Localizzazione: Comune di Zapponeta - Provincia di Foggia

NOVEMBRE 2020	PLANIMETRIA CATASTALE CON PROGRESSIVE	ING. E. DE PADOVA	ARCH. P. PASTORE	ING. L. FILOTICO
DATA	DESCRIZIONE	ESEGUITO	VERIFICATO	APPROVATO
PROJETTO engineering s.r.l. società d'ingegneria		COMMITTENTE		

FOGLIO
03
DI 5

R2



© Agenzia delle Entrate 2020

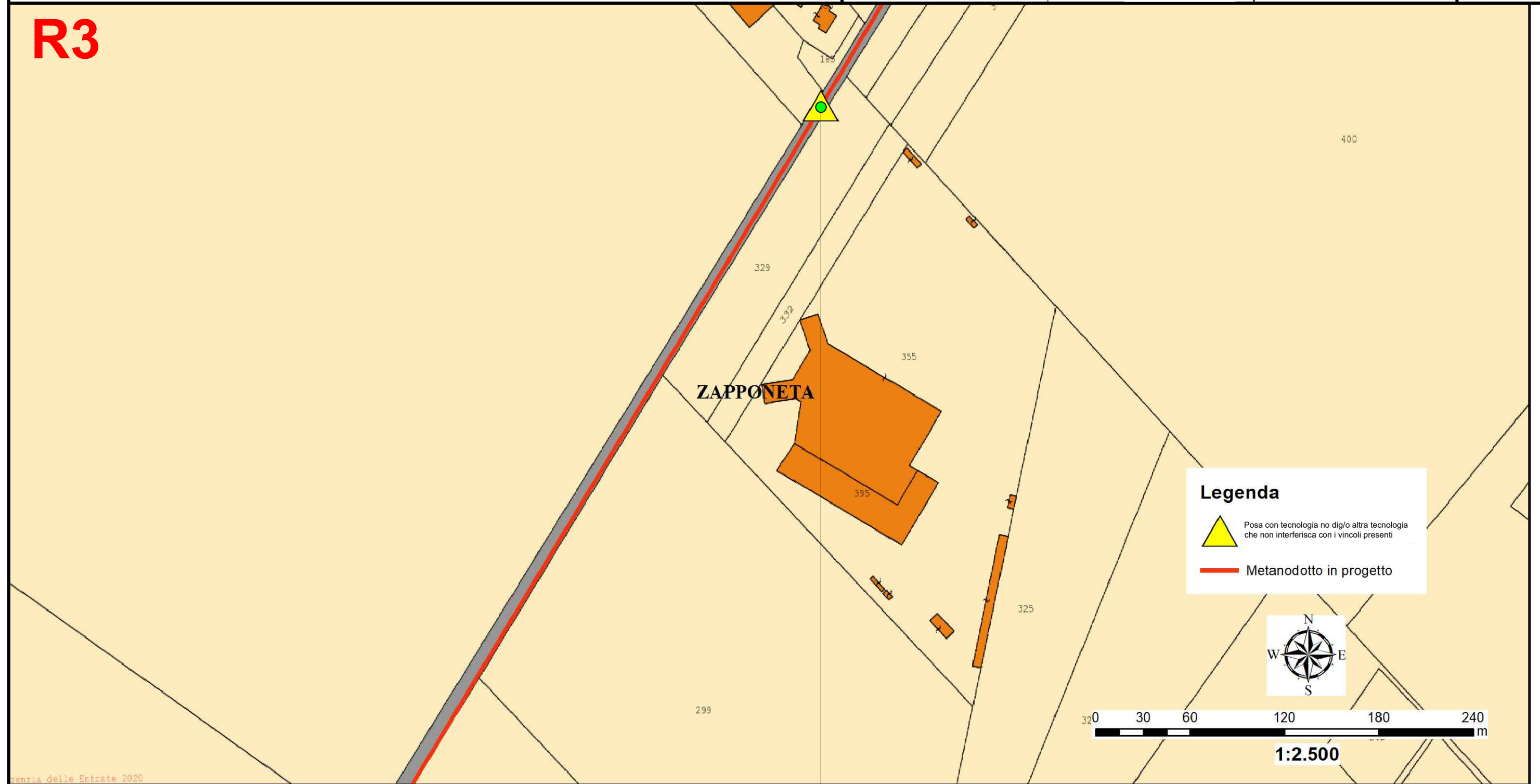
● Progr. 400 m (km 11+717 m SP66)

Posa condotte in parallelismo alla SP 66 "TRINITAPOLI-ZAPPONETA"

Localizzazione: Comune di Zapponeta - Provincia di Foggia

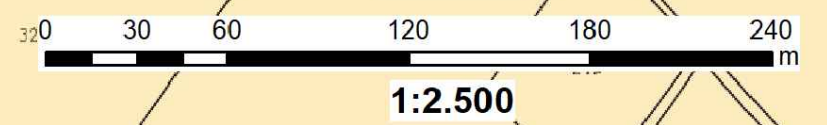
NOVEMBRE 2020	PLANIMETRIA CATASTALE CON PROGRESSIVE	ING.E.DE PADOVA	ARCH.P.PASTORE	ING.L.FILOTICO
DATA	DESCRIZIONE	ESEGUITO	VERIFICATO	APPROVATO
PROJETTO engineering s.r.l. società d'ingegneria		COMMITTENTE		

R3



Legenda

-  Posa con tecnologia no dig/o altra tecnologia che non interferisca con i vincoli presenti
-  Metanodotto in progetto



● Progr. 1483 m (km 12+800 m SP66)

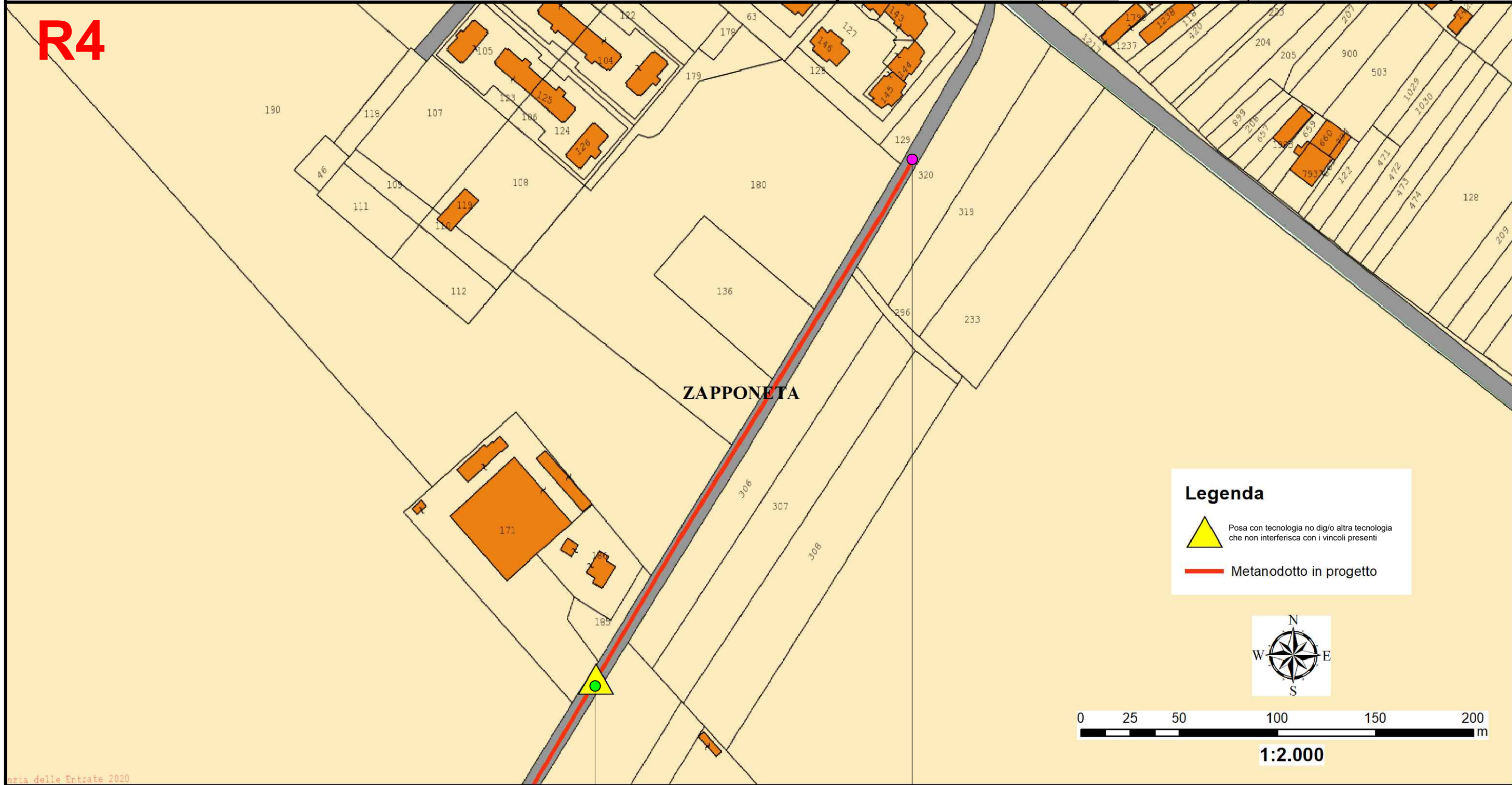
agenzia delle Entrate 2020

Posa condotte in parallelismo alla SP 66 "TRINITAPOLI-ZAPPONETA"

Localizzazione: Comune di Trinitapoli - Provincia BAT

NOVEMBRE 2020	PLANIMETRIA CATASTALE CON PROGRESSIVE	ING. E. DE PADOVA	ARCH. P. PASTORE	ING. L. FILOTICO
DATA	DESCRIZIONE	ESEGUITO	VERIFICATO	APPROVATO
PROETTO engineering s.r.l. società d'ingegneria		COMMITTENTE Eni Rete Gas		

R4



Progr. 1483m (km 12+900 m SP66)

Progr. 1783m (km 13+200 m SP66)

Consiglio delle Entrate 2020