ROTATORIA KM. 26+500

ROTATORIA KM. 28+500

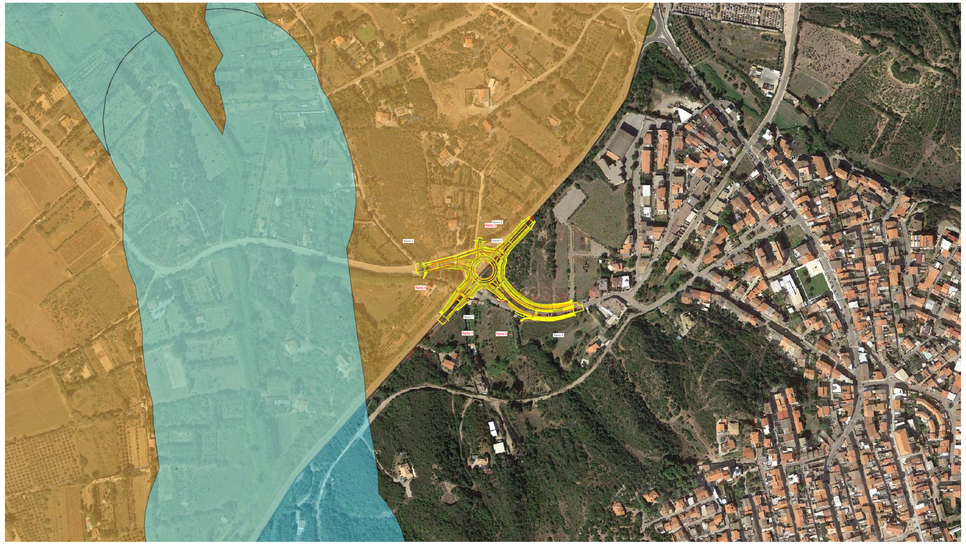

ROTATORIA KM. 33+500

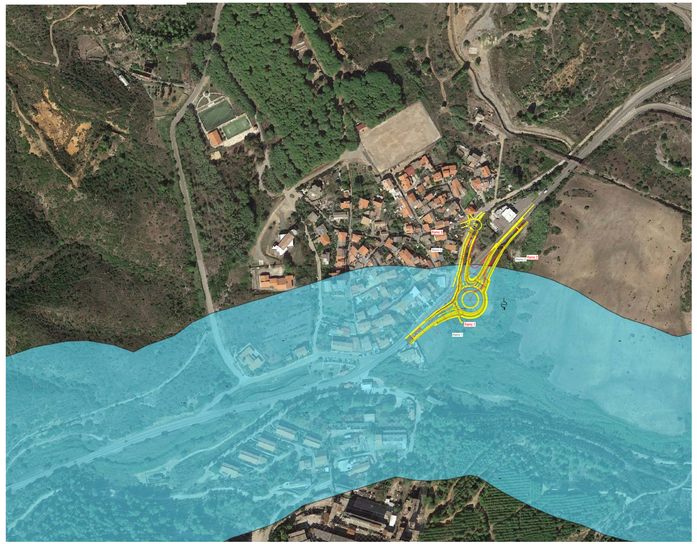

PIANTA-CHIAVE

PROGETTO PRELIMINARE

PROGETTO DEFINITIVO

LEGENDA:

- Art. 142 - Fascia 150 m fiume
- Art. 142 c. 1 lett. a) - Fascia costiera

PROFILI LONGITUDINALI

PROGETTO PRELIMINARE



PROGETTO DEFINITIVO

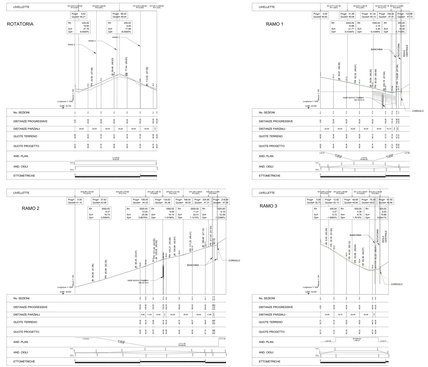

PROFILI LONGITUDINALI

PROGETTO PRELIMINARE

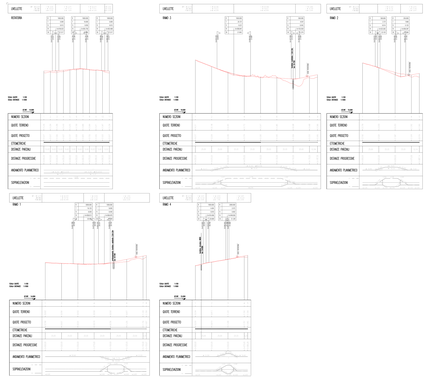

PROGETTO DEFINITIVO

PROFILI LONGITUDINALI

PROGETTO PRELIMINARE



PROGETTO DEFINITIVO



anas
GRUPPO FS ITALIANE

S.S.113 "SUD OCCIDENTALE SARDA"
MESSA IN SICUREZZA DELLI NODOSI A RASO MEDIANTE LA REALIZZAZIONE DELLE ROTATORIE KM 26+500, 28+500, 33+500 E OPERE ACCESSORIE

PROGETTO DEFINITIVO

RESPONSABILE DEL SERVIZIO INTEGRATO LAVORI
ing. Carmelo Maria Grillo

PROGETTISTA(I)
LUOGO DEPOSITO DEL GEOMOTORE:
Via Salaria km 30,200
Loc. Acquasanta (Roma)
Il Responsabile dell'Ufficio
ing. Carmelo Maria Grillo

Il Geologo
dott. Giuseppe Lo Iacono

COORDINATORE DELLA SICUREZZA IN FASE DI PROGETTAZIONE
ing. Carmelo Maria Grillo

COORDINATORE DELLA SICUREZZA IN FASE DI ESECUZIONE
ing. Carmelo Maria Grillo

IMPRESA(E) ESEC. | DATA

Ordine degli Ingegneri della Provincia di Messina
Ing. Carmelo Maria Grillo
Iscritto all'albo n. 1000

PROGETTO STRADALE
ROTATORE KM 26+500, 28+500, 33+500
Progettazione ai sensi del D.P.R. n. 207 art. 24

CODICE PROGETTO | NOME FILE | REVISIONE | SCALA