DATI TECNICI FUNZIONALI

a - Posizionamento barriere antirumore	🟥
b - Anfibi: posizionamento barriere	🟨
c - Uccelli e chirotteri: posizionamento cassette nido e bat box	⬜
d - Cronoprogramma scavi in alveo	🟦
e - Mantenimento vegetazione ripariale Siti Natura 2000	🟦
f - Fauna: attivita' di cantiere interdetta da aprile a settembre	🟧
g - Coleotteri saproxilici: posizionamento della necromassa legnosa a bordo pista	🟩
h - Proposta di inertizzazione tratti della condotta in dismissione	🟪
PROGRESSIVE KM	

CONFINI AMMINISTRATIVI

DATI CARATTERISTICI

DATI DI COSTRUZIONE

PRESSIONE MASSIMA DI ESERCIZIO (MOP) 64.0 BAR

RIVESTIMENTO GIUNTI DI SALDATURA

Fasce Termorestringenti

DATI GENERALI

DN	400	SP	7.14	[UNI-EN]	4725.88 m
DN	400	SP	11.10	[UNI-EN]	49.36 m
DN	550			[UNI-EN]	796.76 m

LUNGHEZZA TOTALE IMPIANTO 5572.00 m.

FASE EMISSIONE PER COSTRUZIONE

PLANIMETRIA 1:2000

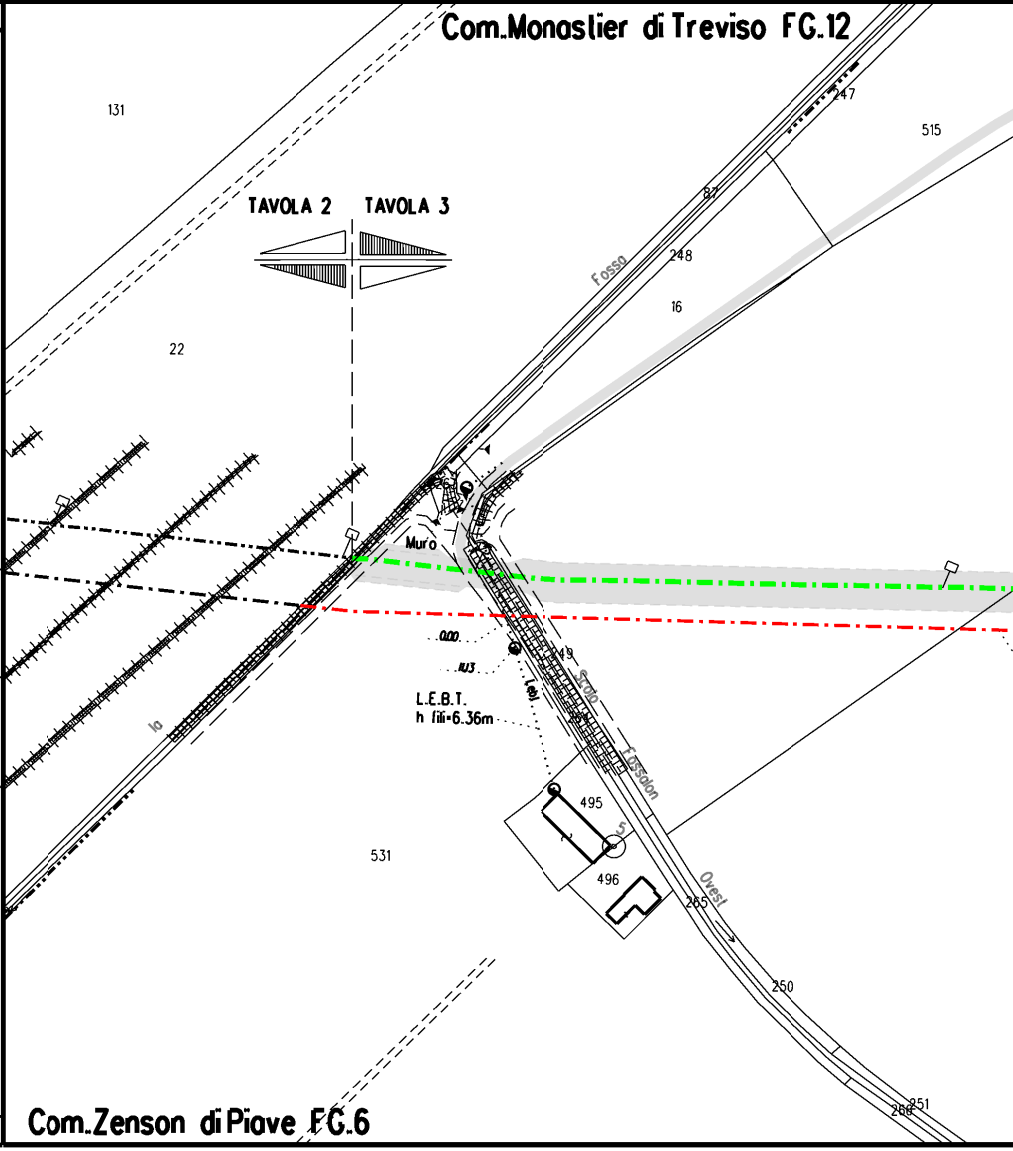
Com.Monastier di Treviso FG.12
131
515
247
87
248
16
22
TAVOLA 2
TAVOLA 3
Fosso
Muro
0.00
1.13
L.E.B.T.
h fili=6.36m
Lebt
249
Scolo
Fossalon
Ovest
la
495
496
531
265
250
251
266
Com.Zenson di Piave FG.6

CONFINI AMMINISTRATIVI

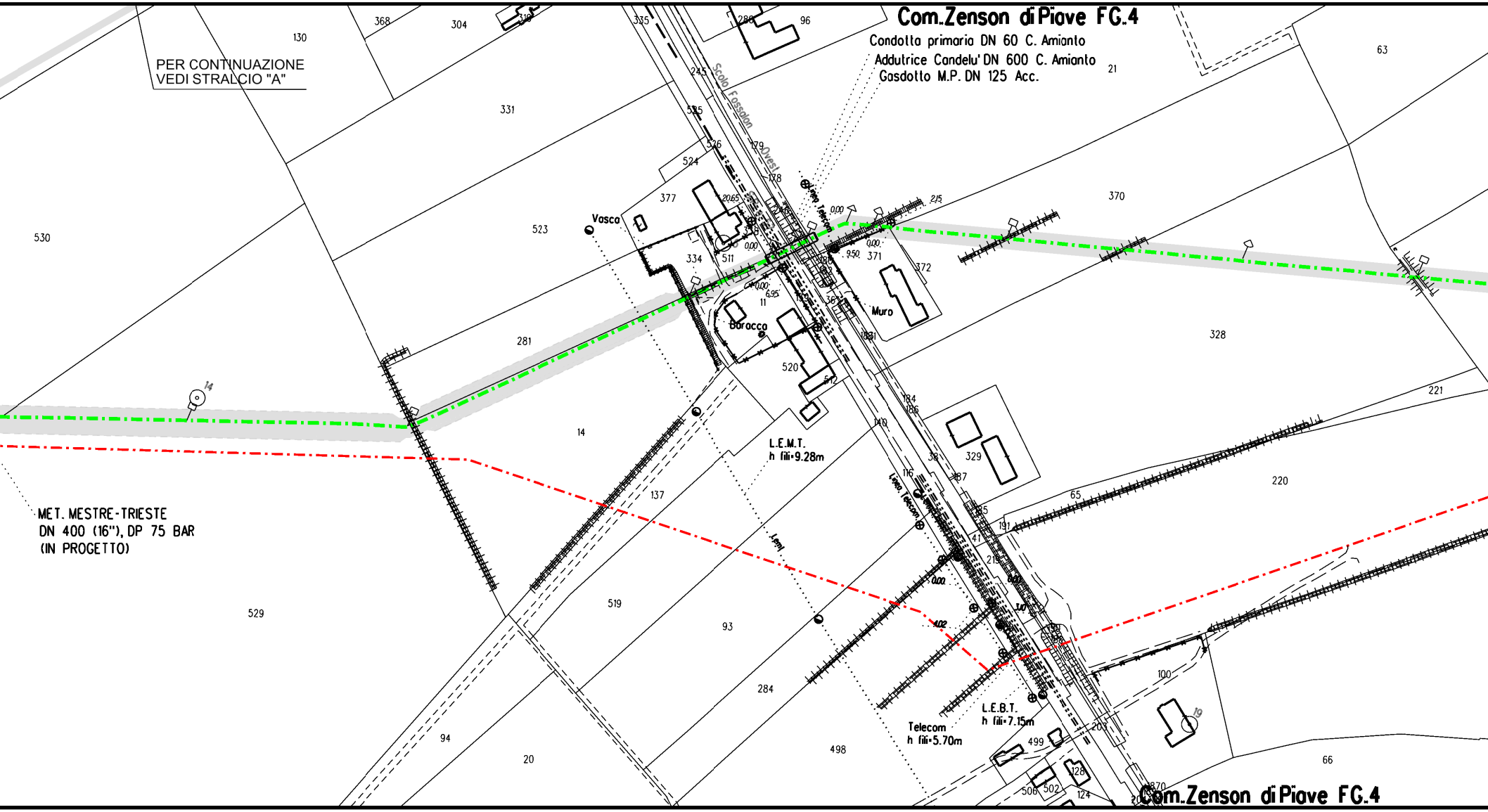
Com.Zenson di Piave FG.4
Condotta primaria DN 60 C. Amianto
Addutrice Candelu' DN 600 C. Amianto
Gasdotto M.P. DN 125 Acc.
PER CONTINUAZIONE
VEDI STRALCIO "A"
Scolo Fossalon Ovest
Linea Telecom
Vasca
Baracca
Muro
L.E.M.T.
h fili=9.28m
L.E.B.T.
h fili=7.15m
Telecom
h fili=5.70m
MET. MESTRE-TRIESTE
DN 400 (16"), DP 75 BAR
(IN PROGETTO)
368
304
130
335
96
245
525
526
524
179
178
377
331
523
530
334
511
371
372
370
328
63
21
281
520
14
137
519
93
284
498
94
20
529
329
220
221
65
100
66
499
506
502
124
Com.Zenson di Piave FG.4

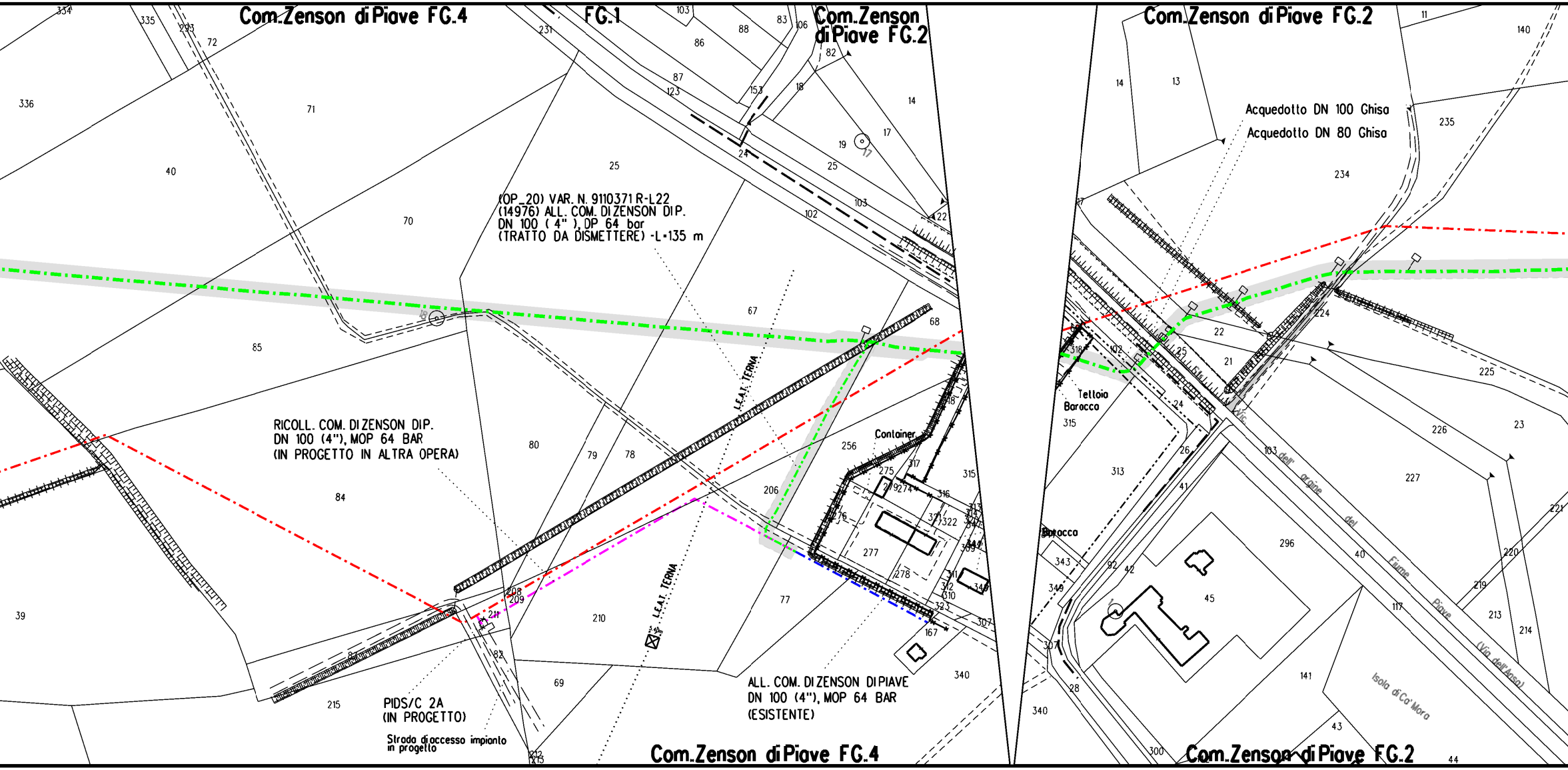
Com.Zenson di Piave FG.4
FG.1
Com.Zenson di Piave FG.2
Com.Zenson di Piave FG.2
Acquedotto DN 100 Ghisa
Acquedotto DN 80 Ghisa
(OP_20) VAR. N. 9110371 R-L22
(14976) ALL. COM. DI ZENSON DIP.
DN 100 (4"), DP 64 bar
(TRATTO DA DISMETTERE) -L=135 m
L.E.A.T. TERNA
RICOLL. COM. DI ZENSON DIP.
DN 100 (4"), MOP 64 BAR
(IN PROGETTO IN ALTRA OPERA)
Container
Tettoia
Baracca
Baracca
Via dell' argine del Fiume Piave (Via dell'Ansa)
L.E.A.T. TERNA
PIDS/C 2A
(IN PROGETTO)
Strada di accesso impianto
in progetto
ALL. COM. DI ZENSON DI PIAVE
DN 100 (4"), MOP 64 BAR
(ESISTENTE)
Isola di Ca' Mora
Com.Zenson di Piave FG.4
Com.Zenson di Piave FG.2
334
335
293
72
336
71
40
70
85
84
39
215
231
103
86
88
83
106
82
87
123
153
18
14
19
17
24
25
103
102
22
25
67
68
80
79
78
206
256
275
317
315
316
276
277
278
322
167
307
340
77
210
208
209
211
82
69
212
213
14
13
11
140
235
234
17
22
21
24
25
26
41
102
318
315
313
224
225
226
227
23
221
220
219
213
214
296
45
40
117
141
43
300
44
343
349
307
28
340
92
42

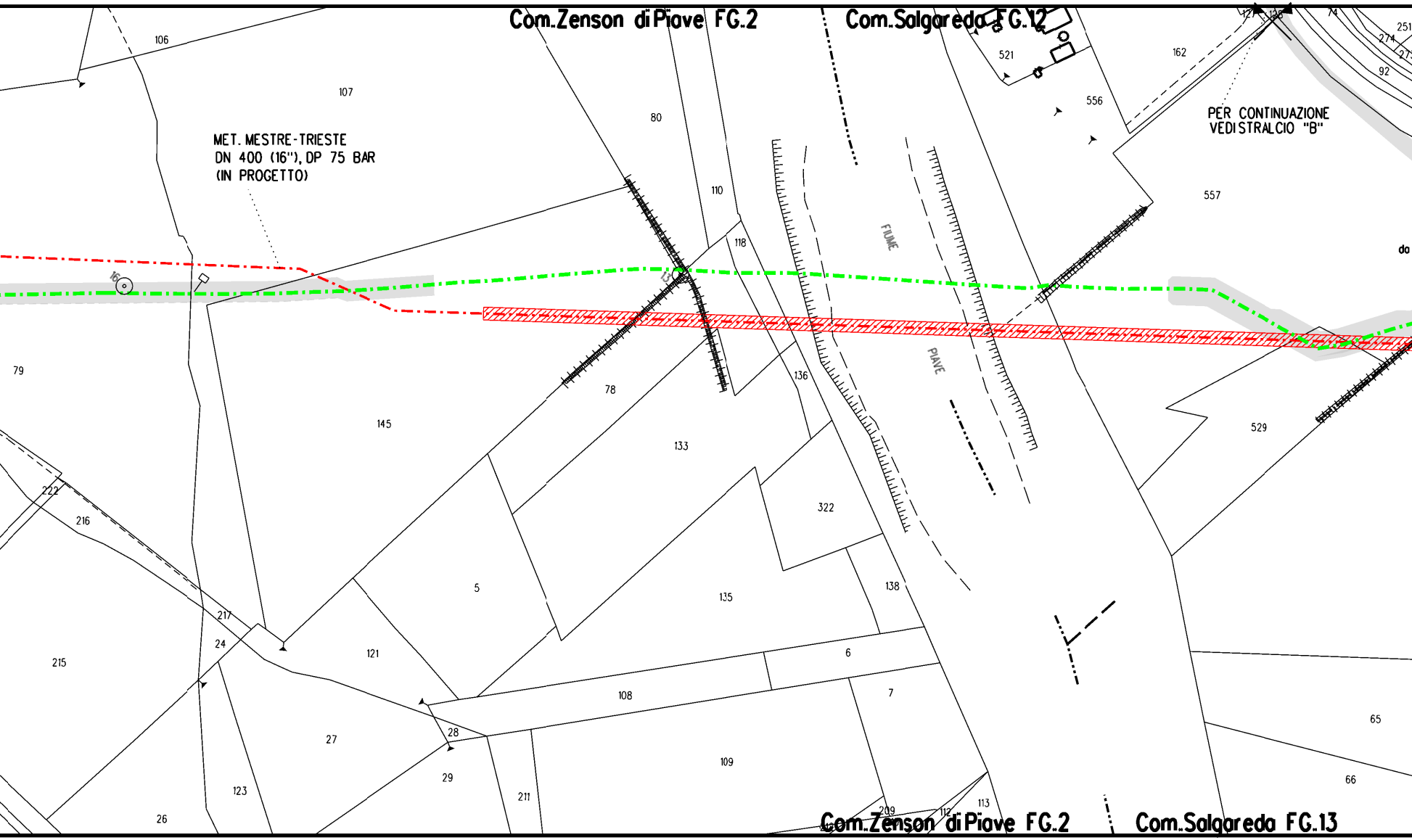
Com.Zenson di Piave FG.2
Com.Salgareda FG.12
MET. MESTRE-TRIESTE
DN 400 (16"), DP 75 BAR
(IN PROGETTO)
PER CONTINUAZIONE
VEDISTRALCIO "B"
FIUME
PIAVE
da
106
107
80
110
118
521
556
162
127
128
74
251
274
92
557
79
145
78
133
136
322
529
222
216
5
135
138
217
24
215
121
6
7
108
27
28
29
211
109
65
66
123
26
209
112
113
Com.Zenson di Piave FG.2
Com.Salgareda FG.13

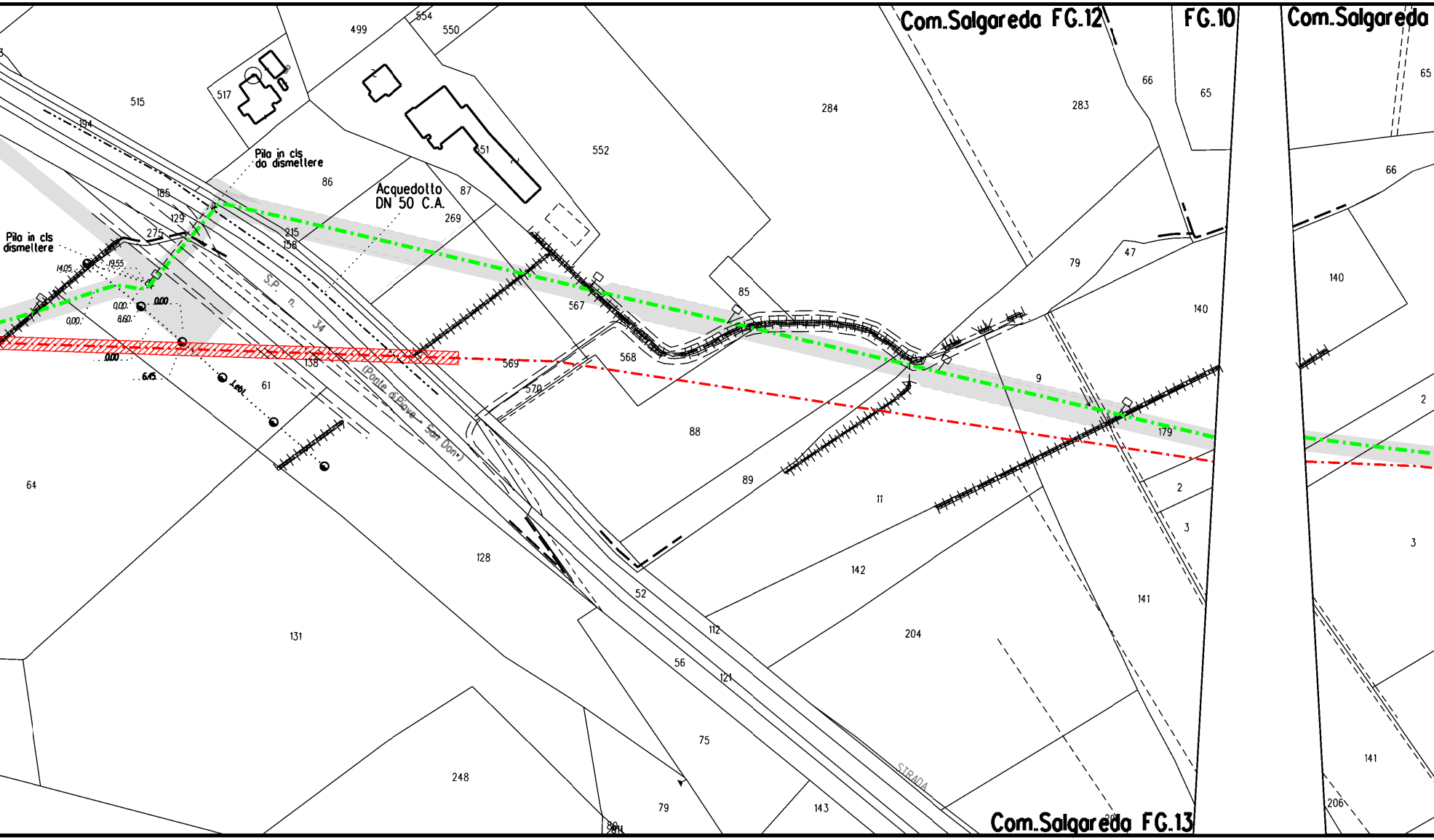
Com.Salgareda FG.12
FG.10
Com.Salgareda
Com.Salgareda FG.13
Pilo in cls
do dismettere
Pila in cls
dismettere
Acquedotto
DN 50 C.A.
S.P. n. 34
(Ponte di Piave - San Donà)
STRADA
Lebl.
14.05
19.55
0.00
0.00.
0.00.
8.60.
0.00
6.45
499
554
550
515
517
194
86
87
551
552
284
283
66
65
65
66
185
129
275
215
158
269
567
85
79
47
140
140
568
569
570
9
179
2
138
61
64
88
89
11
2
3
3
128
52
142
141
131
112
204
56
121
75
248
79
143
206
141

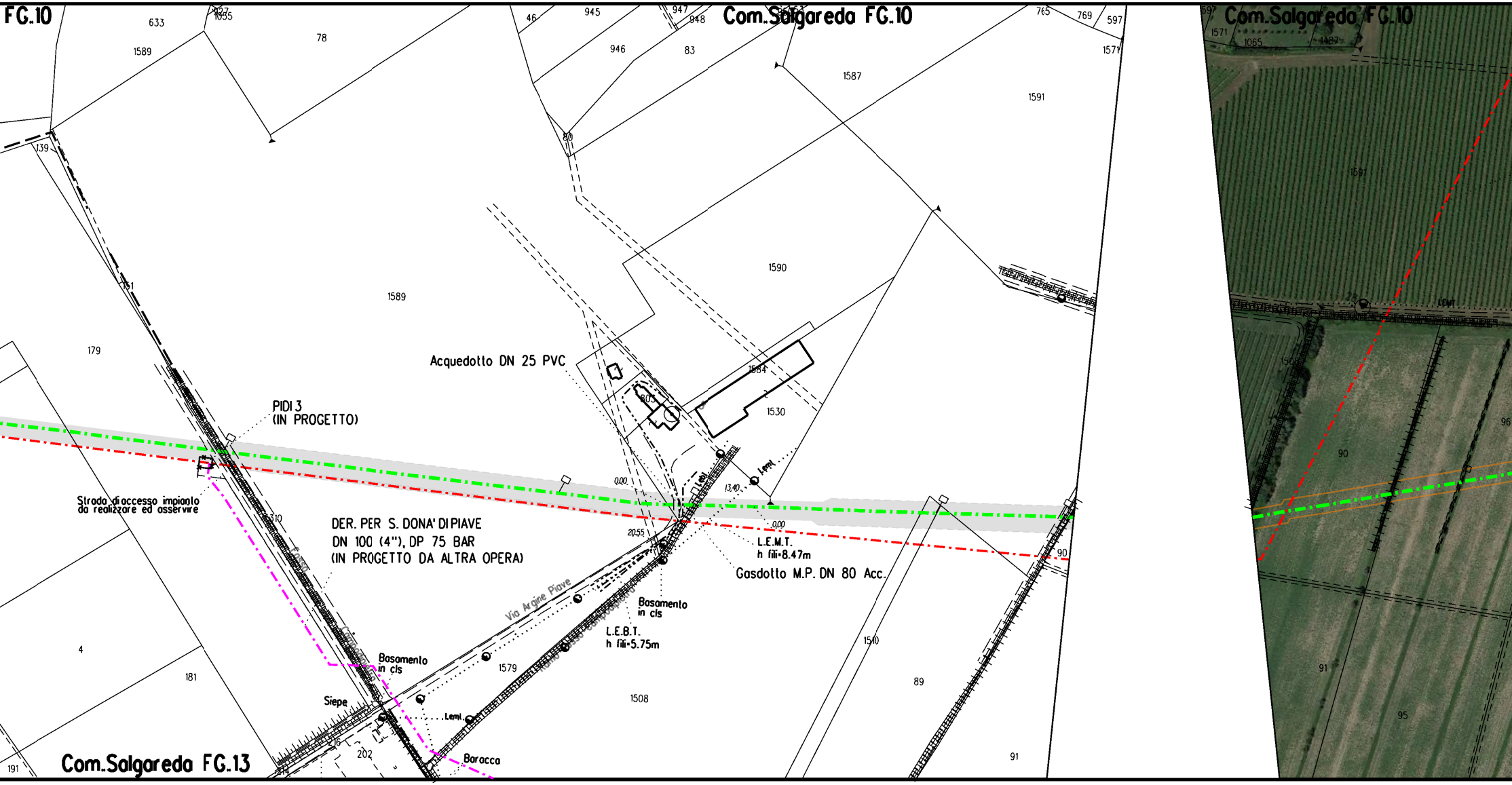
FG.10
Com.Salgareda FG.10
Com.Salgareda FG.10
Com.Salgareda FG.13
633
1589
627
1055
78
46
945
947
948
946
83
80
765
769
597
1571
1587
1591
139
151
179
1589
1590
1584
805
1530
Acquedotto DN 25 PVC
PIDI 3
(IN PROGETTO)
Strada di accesso impianto
da realizzare ed asservire
310
Fosso
DER. PER S. DONA' DI PIAVE
DN 100 (4"), DP 75 BAR
(IN PROGETTO DA ALTRA OPERA)
0,00
20,55
13,40
0,00
Lebt
Leml
L.E.M.T.
h fili=8.47m
Gasdotto M.P. DN 80 Acc.
Via Argine Piave
Basamento
in cls
L.E.B.T.
h fili=5.75m
1579
1508
1510
89
90
91
4
181
191
Basamento
in cls
Siepe
Leml
Baracca
216
202
214
1571
1065
1487
1591
Lemt
150
90
96
91
95

🟥

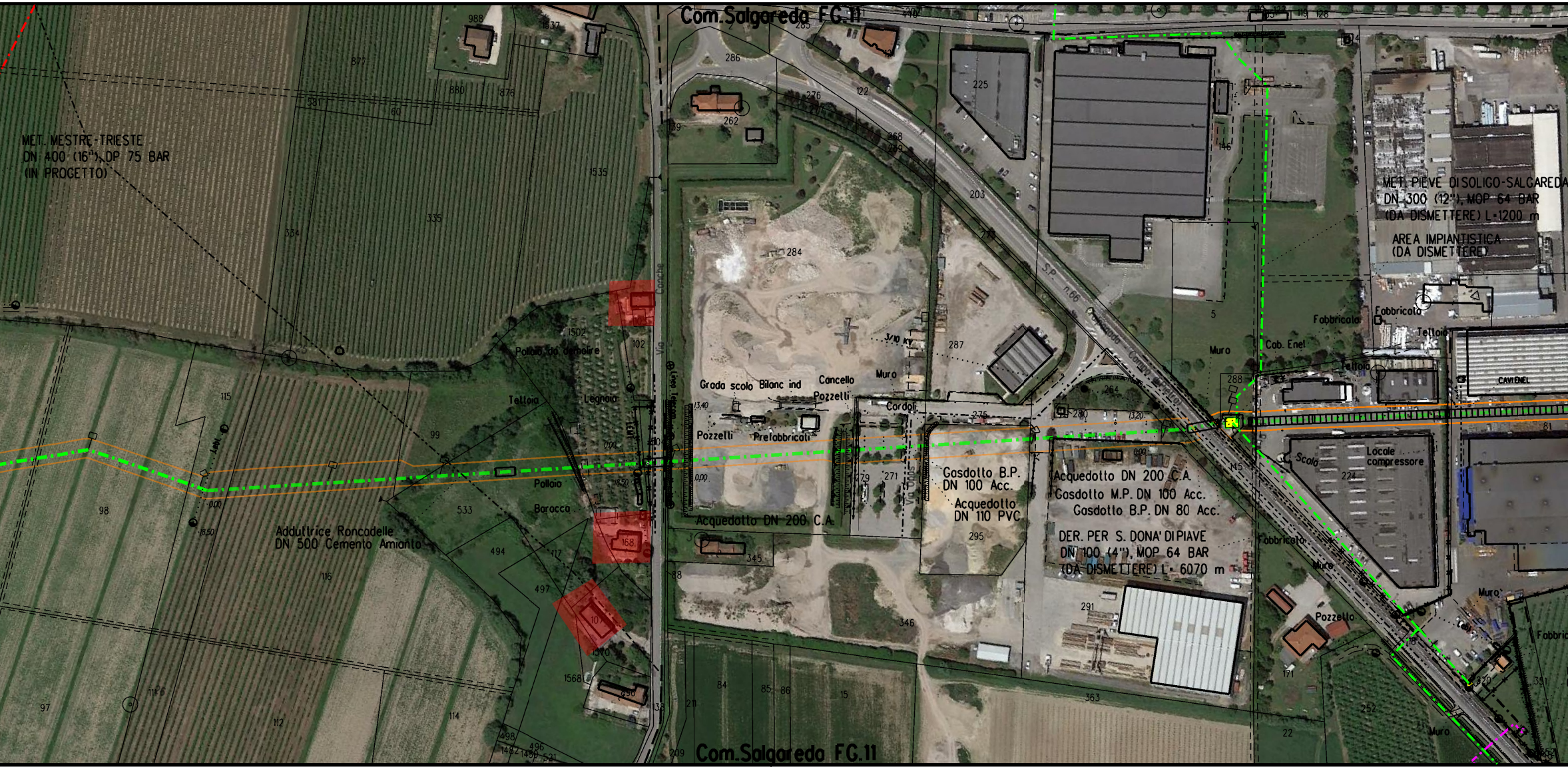
Com.Salgareda F.G.11
MET. MESTRE-TRIESTE
DN 400 (16"), DP 75 BAR
(IN PROGETTO)
Pollaio da demolire
Tettoia
Legnaia
Pollaio
Baracca
Via Conche
Linea Telecom
Addutrice Roncadelle
DN 500 Cemento Amianto
Grada scolo
Bilanc ind
Cancello
Pozzelli
Muro
Cordoli
Pozzelli
Prefabbricati
3/10 KV
Acquedotto DN 200 C.A.
Via Dhos
Gasdotto B.P.
DN 100 Acc.
Acquedotto
DN 110 PVC
Acquedotto DN 200 C.A.
Gasdotto M.P. DN 100 Acc.
Gasdotto B.P. DN 80 Acc.
DER. PER S. DONA' DI PIAVE
DN 100 (4"), MOP 64 BAR
(DA DISMETTERE) L= 6070 m
S.P. n.66 Salgareda - Campo di Pietra
MET. PIEVE DI SOLIGO-SALGAREDA
DN 300 (12"), MOP 64 BAR
(DA DISMETTERE) L=1200 m
AREA IMPIANTISTICA
(DA DISMETTERE)
Fabbricato
Fabbricato
Teltoia
Cab. Enel
Muro
Tettoia
CAVIENEL
Scolo
Locale
compressore
Fabbricato
Muro
Pozzetto
Muro
Muro
Fabbric
Com.Salgareda F.G.11

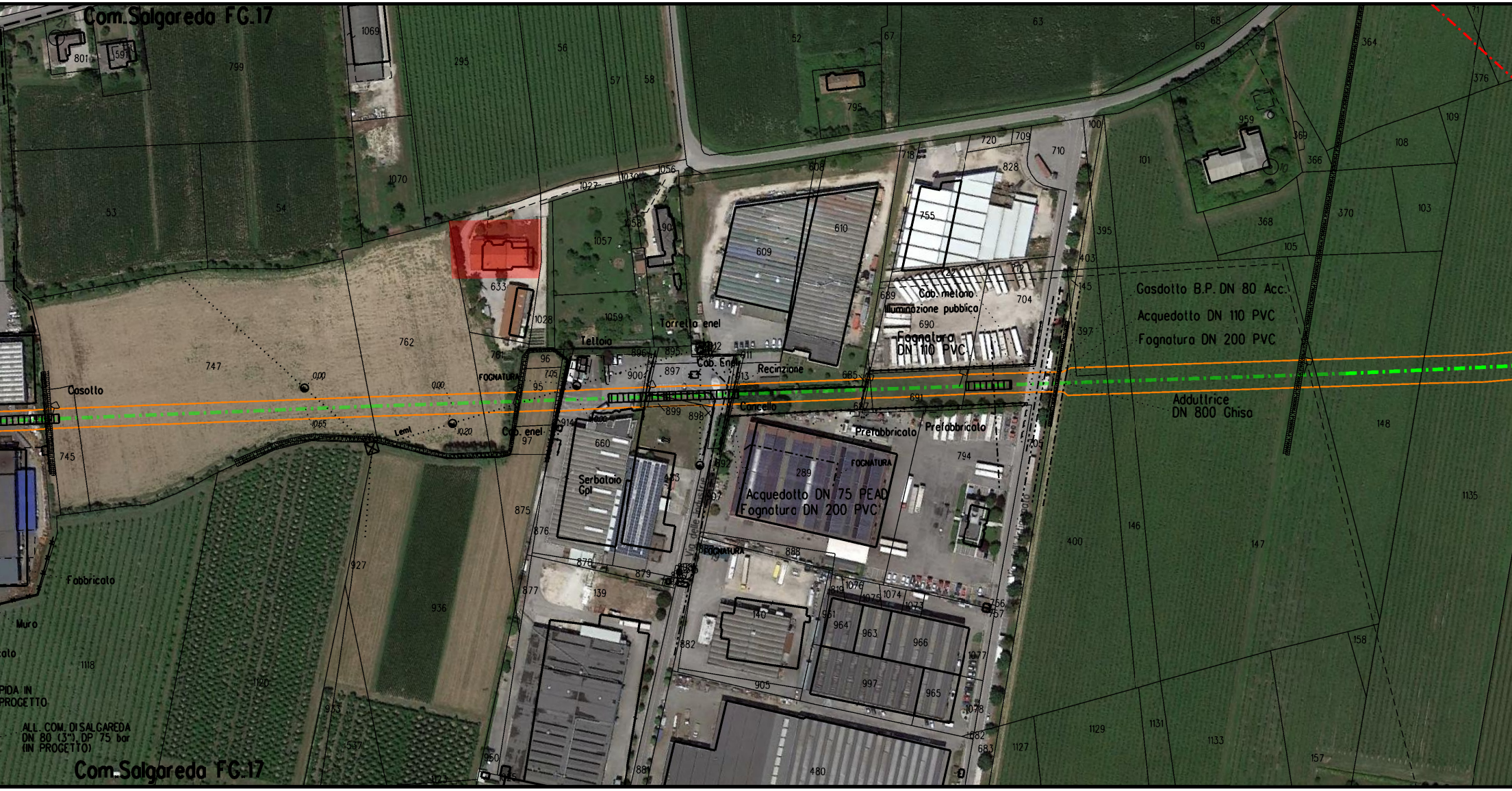
Com.Salgareda FG.17
Gasdotto B.P. DN 80 Acc.
Acquedotto DN 110 PVC
Fognatura DN 200 PVC
Adduttrice DN 800 Ghisa
Acquedotto DN 75 PEAD
Fognatura DN 200 PVC
Cab. metano
Illuminazione pubblica
Fognatura DN 110 PVC
Torretta enel
Tettoia
Cab. Enel
Recinzione
Cancello
Prefabbricato
Prefabbricato
Serbatoio Gpl
Cab. enel
FOGNATURA
Casotto
Fabbricato
Muro
ALL. COM. DI SALGAREDA DN 80 (3") DP 75 bar (IN PROGETTO)
Com.Salgareda FG.17


Com.Salgareda FG.17
TAVOLA 3
TAVOLA 4
373
407
283
262
1096
408
114
452
454
112
423
409
424
168
410
425
457
455
458
1168
167
456
411
426
163
166
176
412
427
460
461
165
1147
164
1153
459
1155
1157
1163
115
119
Com.Salgareda FG.17

STRALCIO "A"

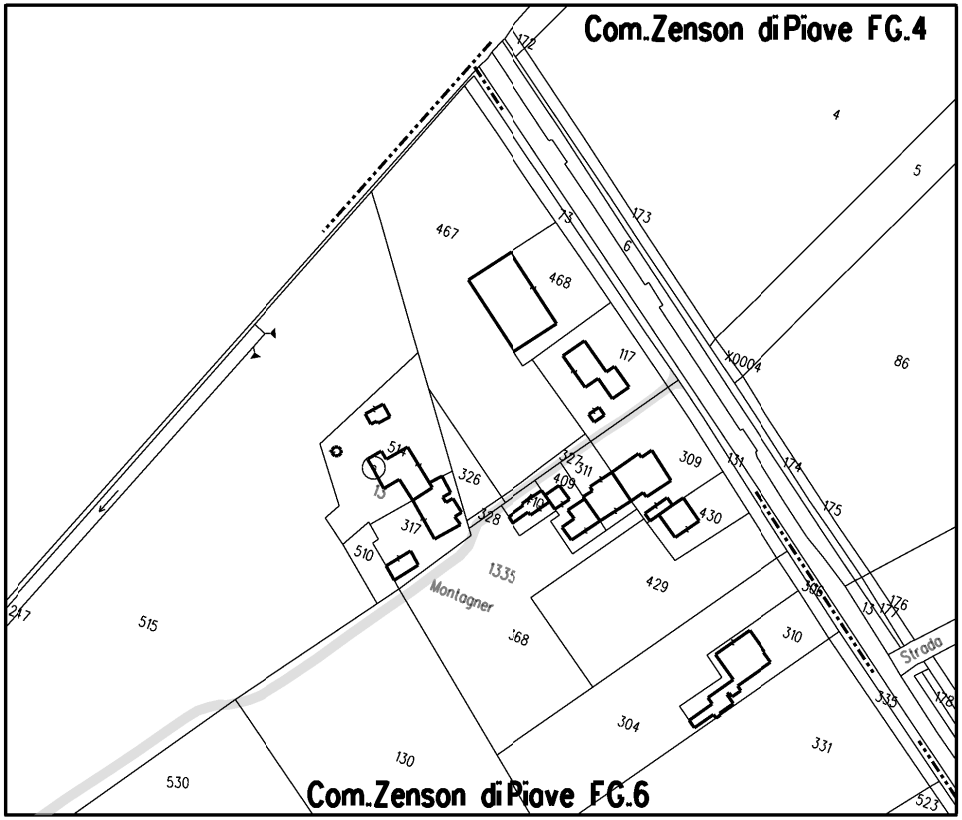
Com.Zenson di Piave FG.4
172
4
5
467
468
173
6
117
86
309
326
317
510
515
1335
Montagner
368
429
430
310
304
331
130
530
174
175
176
177
Strada
178
523
Com.Zenson di Piave FG.6

STRALCIO "B"

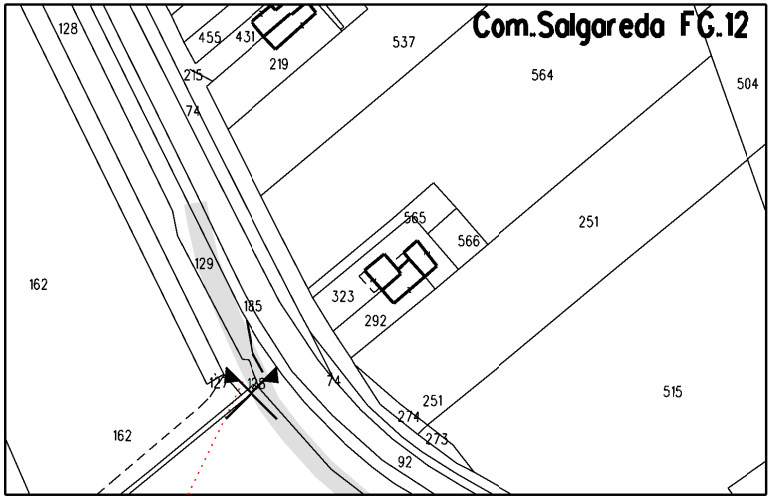
Com.Salgareda FG.12
128
455
431
219
537
564
504
215
74
162
129
185
565
566
251
323
292
515
162
274
273
92

LEGENDA

Area di lavoro comprensiva di: (pista di lavoro, allargamenti, piazzole e strade di accesso provvisorie)	☐
METANODOTTO IN PROGETTO	—·—·—·—·—
METANODOTTI IN ESERCIZIO	—·—·—·—·—
METANODOTTI DA DISMETTERE	—··—··—··—
ALTRE OPERE IN PROGETTO	—·—·—·—·—

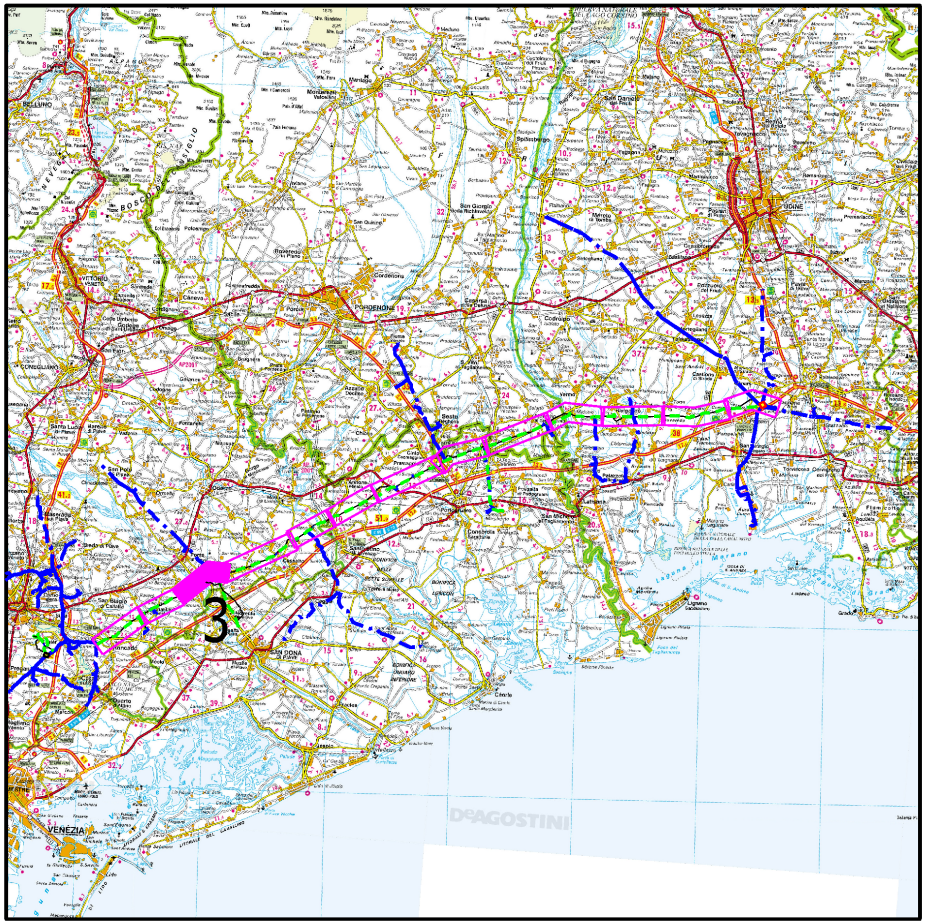
3
DeAGOSTINI
VENEZIA

COROGRAFIA

Nei Comuni di MONASTIER DI TREVISO, ZENSON DI PIAVE, SALGAREDA

LA PLANIMETRIA CONTIENE ANCHE LA DISMISSIONE DEI SEGUENTI ALLACCI
(9110371) ALL. COMUNE DI ZENSON DI P. DN 100 (4"), MOP 64 bar

0	30-11-2020	EMISSIONE	TARINI	PALOZZO	SABBATINI
Rev.	DATA	DESCRIZIONE	ELABORATO	VERIFICATO	APPROVATO

CLIENTE snam

PROGETTISTA SAIPEM

WBS CLIENTE NR/17157/R-L01
COD. TEC. 9110346
COMM SAIPEM 023088

UNITA' 900

Impianto: MET. MESTRE-TRIESTE TR. SILEA-GONARS
(9110346) DISMISSIONE 45870 MET. MESTRE-TRIESTE
TRATTO SILEA-GONARS DN 400 (16"), MOP 64 BAR
3° TRATTO

DISEGNO BH-E-94708/Allegato 38

REVISIONE 0

FG 1 DI 1

SCALA 1:2000

PLANIMETRIA CATASTALE SU ORTOFOTO CON MITIGAZIONI

Il presente disegno e di proprieta' aziendale - La societa' tutelera' i propri diritti a termine di legge.