DATI TECNICI FUNZIONALI

a	Posizionamento barriere antirumore	🟥
b	Anfibi: posizionamento barriere	🟨
c	Uccelli e chirotteri: posizionamento cassette nido e bat box	▨
d	Cronoprogramma scavi in alveo	🟦
e	Mantenimento vegetazione ripariale Siti Natura 2000	🟦
f	Fauna: attivita' di cantiere interdetta da aprile a settembre	🟧
g	Coleotteri saproxilici: posizionamento della necromassa legnosa a bordo pista	🟩
h	Proposta di inertizzazione tratti della condotta in dismissione	🟪

PROGRESSIVE KM

CONFINI AMMINISTRATIVI

DATI CARATTERISTICI

DATI DI COSTRUZIONE

PRESSIONE MASSIMA DI ESERCIZIO (MOP) 64.0 BAR

RIVESTIMENTO GIUNTI DI SALDATURA

Fasce Termorestringenti

DATI GENERALI

DN	400	SP	7.14	[UNI-EN]	6662.71 m
DN	400	SP	11.1	[UNI-EN]	1193.29 m

LUNGHEZZA TOTALE IMPIANTO 7856.00 m.

FASE EMISSIONE PER COSTRUZIONE

PLANIMETRIA 1:2000

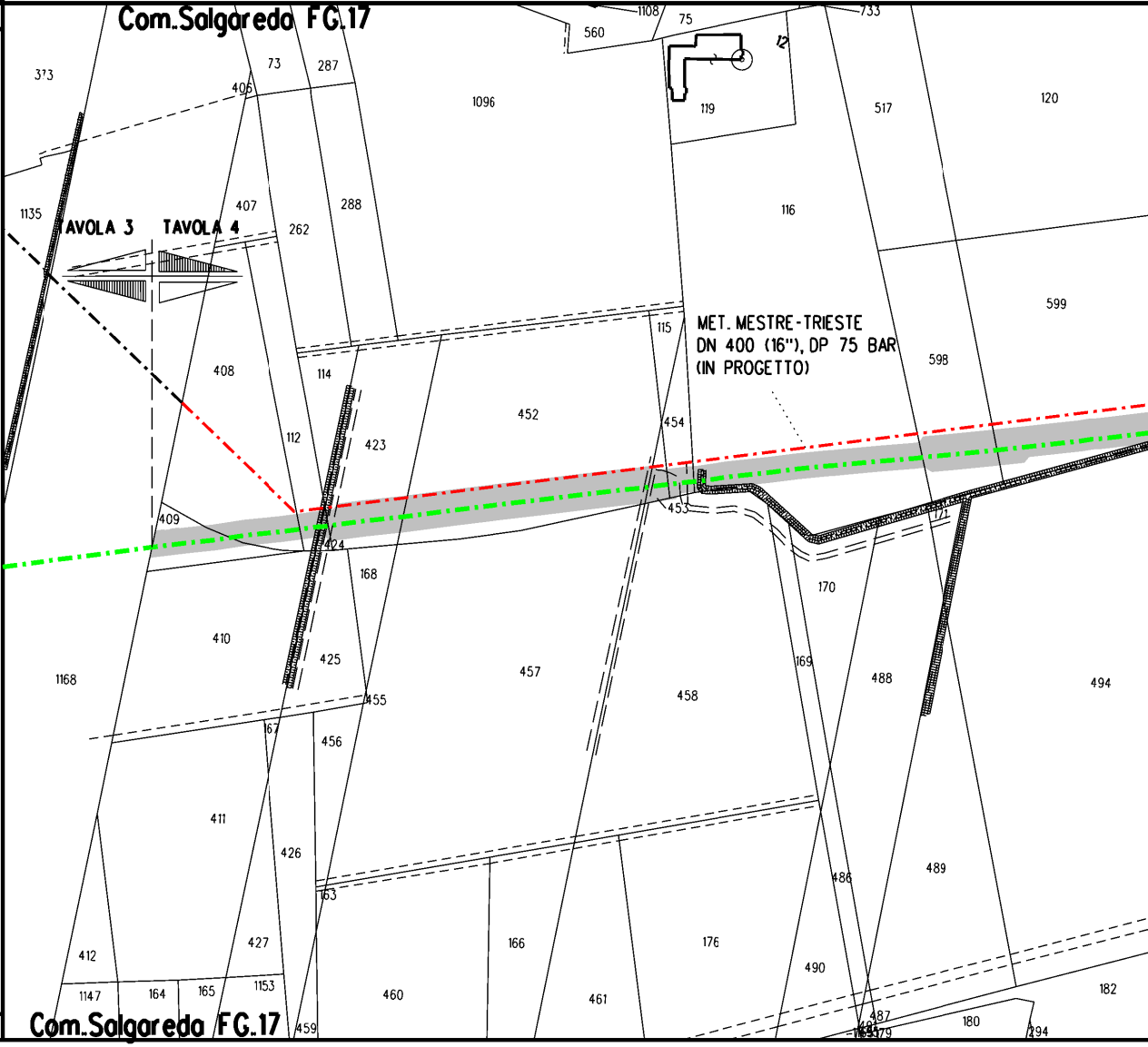
Com.Salgaredo FG.17
TAVOLA 3
TAVOLA 4
MET. MESTRE-TRIESTE
DN 400 (16"), DP 75 BAR
(IN PROGETTO)
373
1135
1168
73
287
405
1096
560
1108
75
119
12
733
517
120
407
262
288
116
599
115
598
408
114
452
454
112
423
409
424
453
168
170
410
425
457
169
488
494
455
458
167
456
411
426
486
489
163
427
412
166
176
490
1147
164
165
1153
460
461
459
487
182
180
179
294

CONFINI AMMINISTRATIVI

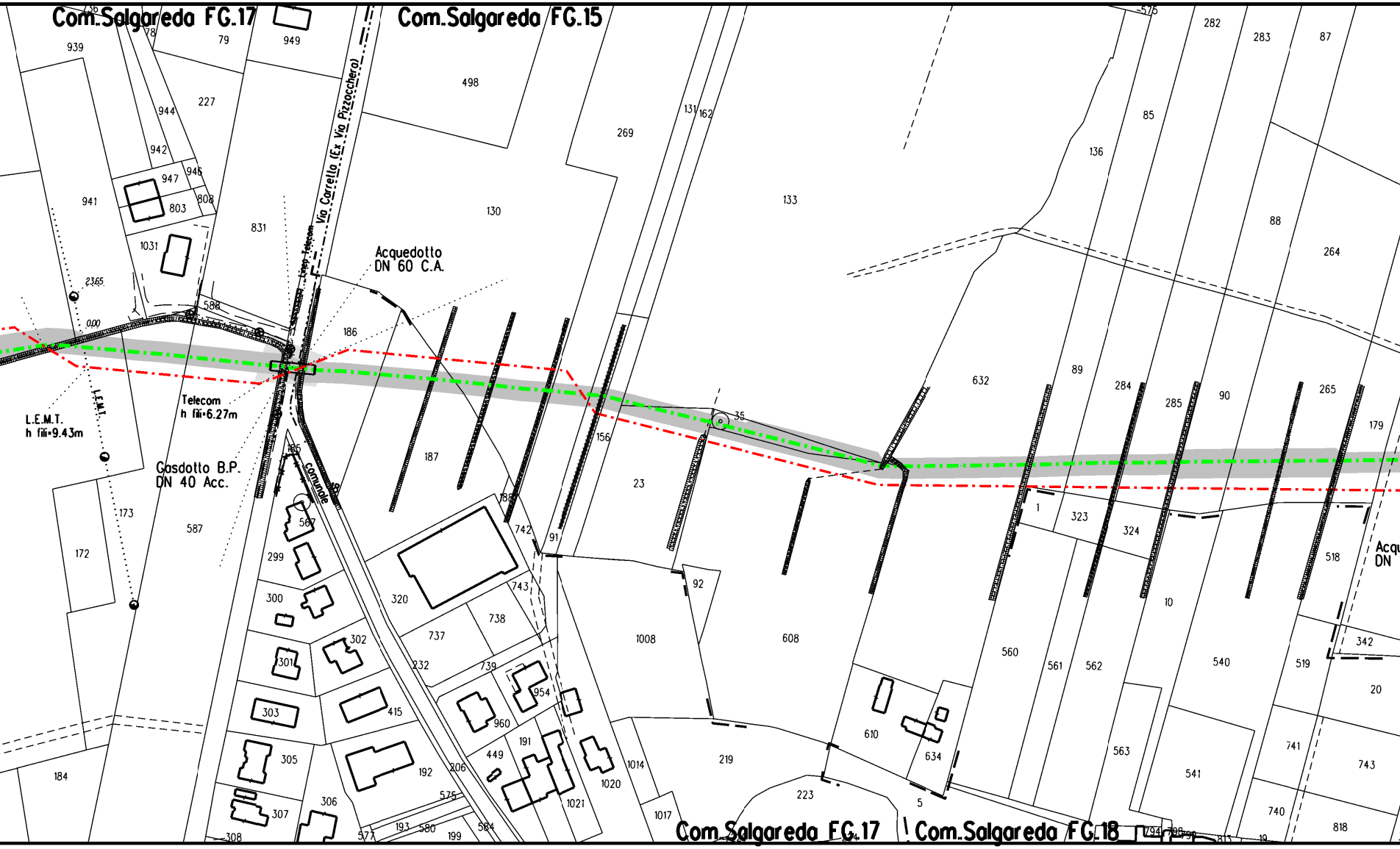
Com.Salgareda FG.17
Com.Salgareda FG.15
Via Carrello (Ex. Via Pizzocchero)
Linea Telecom
Acquedotto
DN 60 C.A.
Telecom
h fili=6.27m
L.E.M.T.
h fili=9.43m
L.E.M.T.
Gasdotto B.P.
DN 40 Acc.
Comunale
2365
0,00
35
Com.Salgareda FG.17
Com.Salgareda FG.18
Acqu
DN
939
79
949
498
227
944
942
947
946
803
808
941
831
1031
588
130
269
131
162
133
136
85
282
283
87
88
264
186
187
632
89
284
285
90
265
179
156
23
188
742
91
173
172
587
567
299
300
320
743
737
738
92
1008
608
1
323
324
10
518
342
560
561
562
540
519
20
302
301
232
739
954
303
415
960
191
449
610
634
563
741
743
305
192
206
1014
1020
219
541
184
306
307
308
575
193
580
199
584
577
1021
1017
223
5
740
818
19

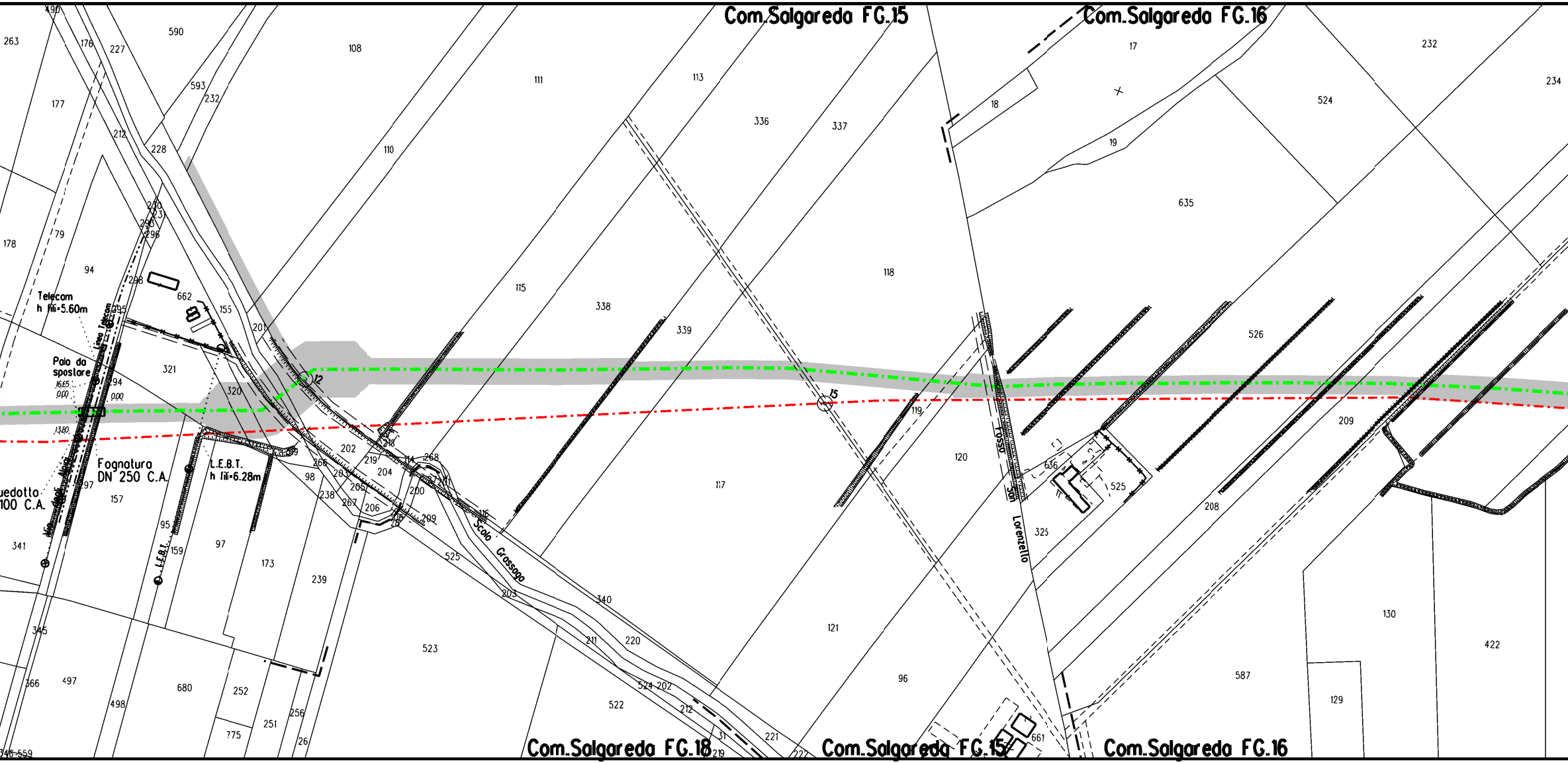
Com.Salgareda FG.15
Com.Salgareda FG.16
Com.Salgareda FG.18
Com.Salgareda FG.15
Com.Salgareda FG.16
Telecom
h fili=5.60m
Linea Telecom
Palo da
spostare
16.65
0.00
0.00
13.80
Fognatura
DN 250 C.A.
uedotto
100 C.A.
Via degli Alpini
L.E.B.T.
h fili=6.28m
L.E.B.T.
Scolo Grassaga
Fosso San Lorenzello
12
15
490
263
176
227
590
108
111
113
336
337
17
232
234
18
524
19
635
177
212
593
232
228
110
178
79
230
231
295
296
94
298
662
155
115
338
339
118
526
201
321
295
294
320
119
120
209
202
219
218
204
268
114
201
266
203
205
267
206
200
208
209
116
98
238
636
525
208
325
157
97
95
159
97
173
239
341
525
203
340
523
211
220
121
96
587
130
422
129
345
366
497
680
252
498
775
251
256
26
524
202
522
212
31
219
221
222
661
346 559
117

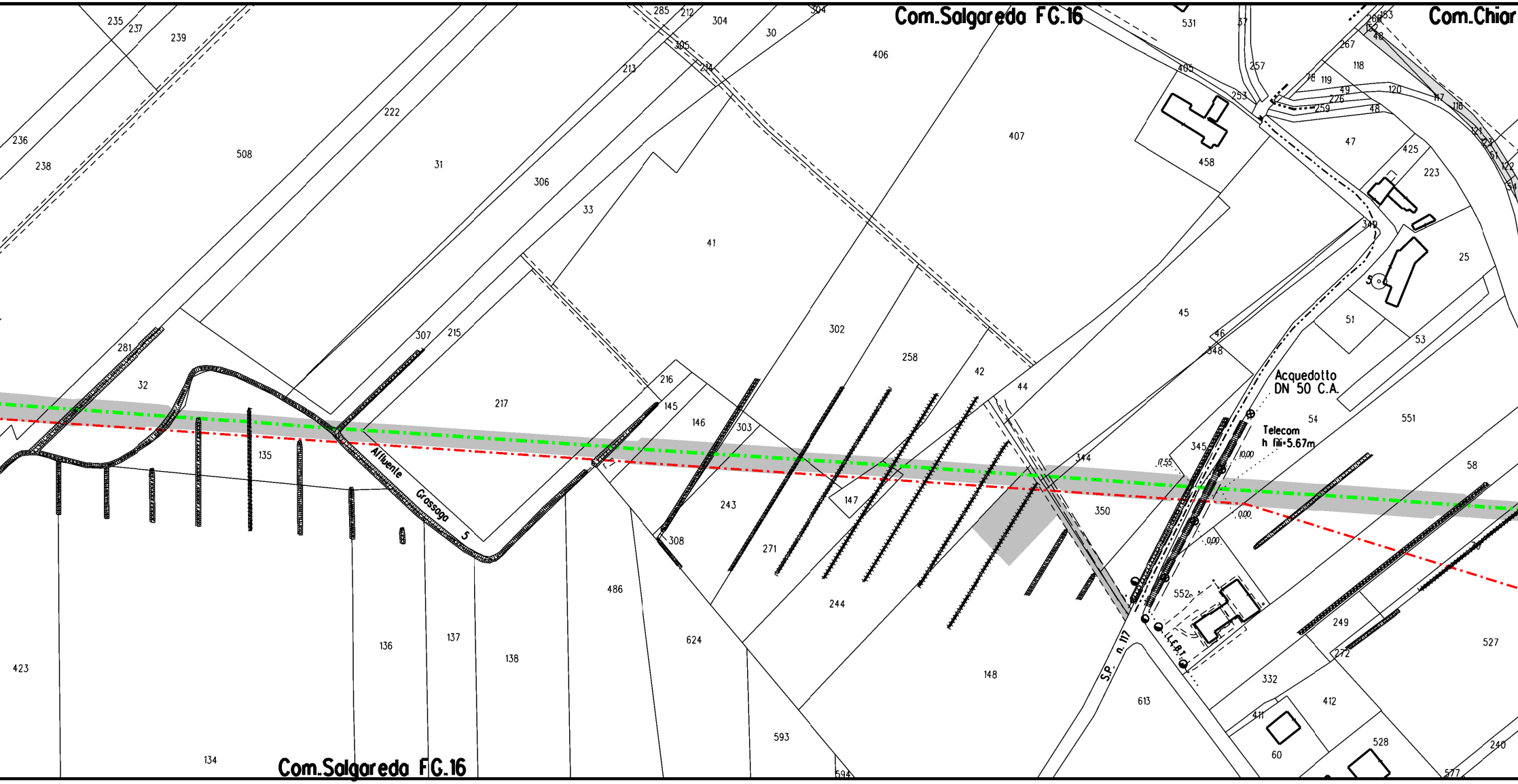
Com.Salgareda FG.16
Com.Chiar
235
237
239
236
238
508
222
31
306
33
285
212
304
304
30
305
213
214
406
407
531
37
405
257
253
458
268
153
152
48
267
118
78
119
49
226
259
48
120
117
116
121
123
51
122
54
47
425
223
349
25
5
51
53
45
46
348
41
302
258
42
44
307
215
281
32
217
216
145
146
303
135
Affluente Grossago 5
147
243
308
271
244
344
350
345
17.55
10.00
0.00
0.00
Acquedotto
DN 50 C.A.
Telecom
h fili=5.67m
54
551
58
552
249
527
272
332
412
411
60
528
240
577
S.P. n. 117
I.L.E.B.T.
613
148
486
624
593
594
136
137
138
423
134
Com.Salgareda FG.16

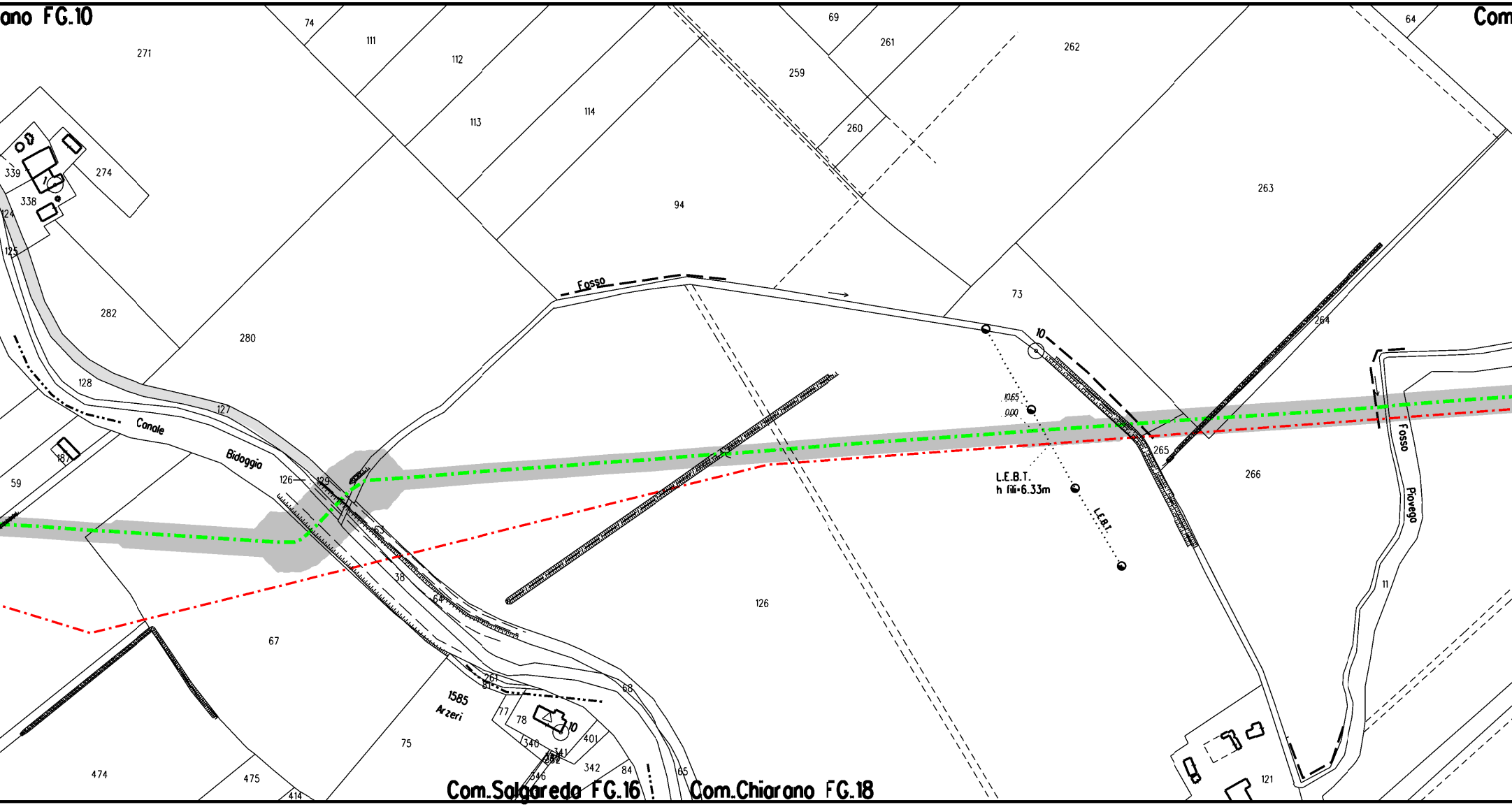
ano FG.10
Com
Com.Salgareda FG.16
Com.Chiarano FG.18
74
111
112
113
114
69
261
259
260
262
263
64
271
274
339
338
124
125
282
280
94
Fosso
73
10
10.65
0.00
L.E.B.T.
h fili=6.33m
L.E.B.T.
264
265
266
Fosso
Piovego
11
128
127
Canale
Bidoggia
187
59
126
129
63
38
64
126
67
68
261
81
1585
Arzeri
77
78
10
401
340
341
352
346
342
84
65
75
474
475
414
121

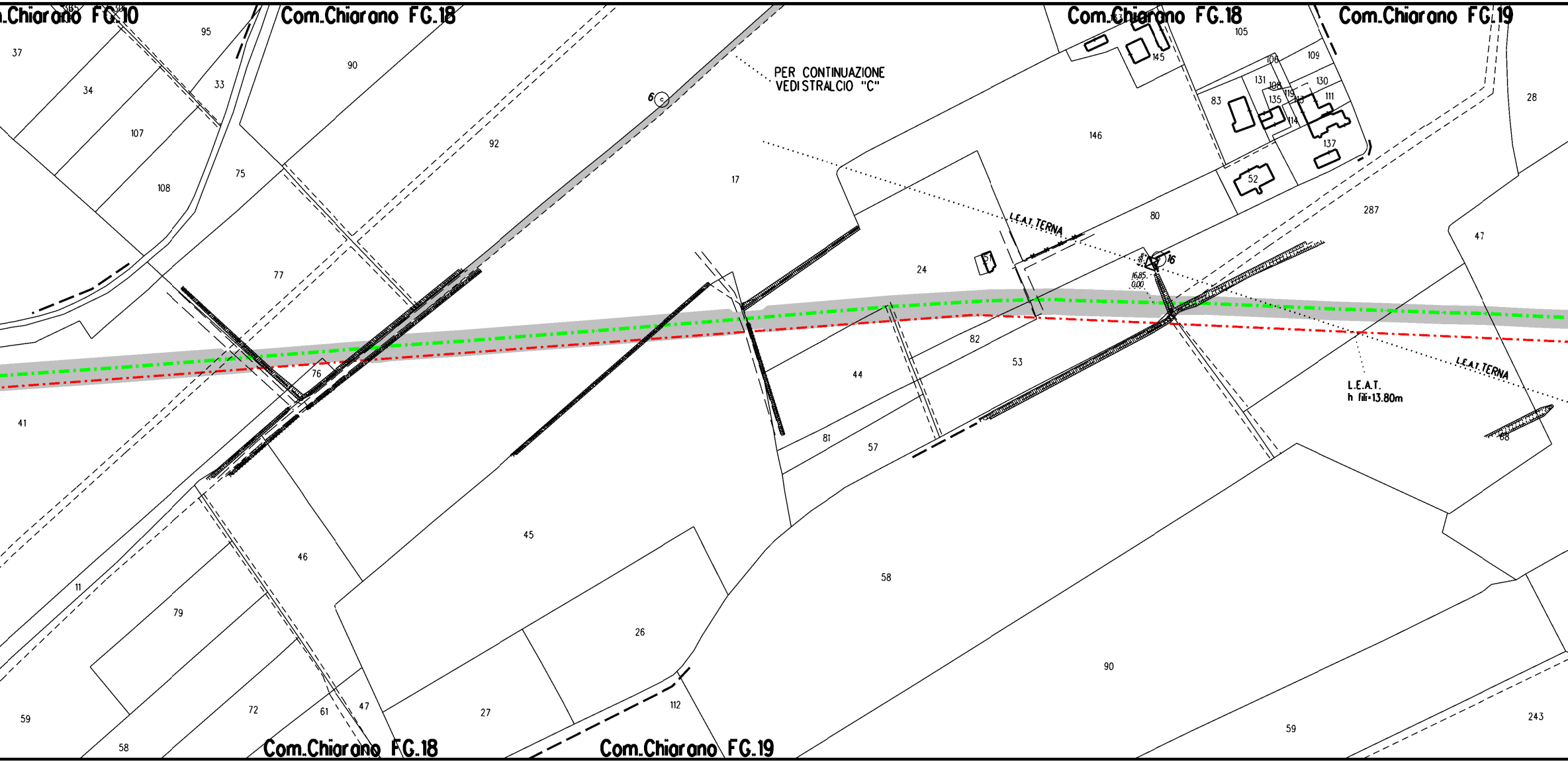
Com.Chiarano FG.10
Com.Chiarano FG.18
Com.Chiarano FG.18
Com.Chiarano FG.19
PER CONTINUAZIONE
VEDI STRALCIO "C"
L.E.A.T. TERNA
L.E.A.T. TERNA
L.E.A.T.
h fili=13.80m
6
16
4.30m
16.85
0.00
37
95
34
33
90
107
92
108
75
17
77
76
41
146
145
105
106
109
131
108
130
83
135
119
113
111
114
137
52
80
287
28
47
24
51
82
53
44
81
57
68
11
46
45
79
58
26
90
59
72
61
47
27
112
59
58
243

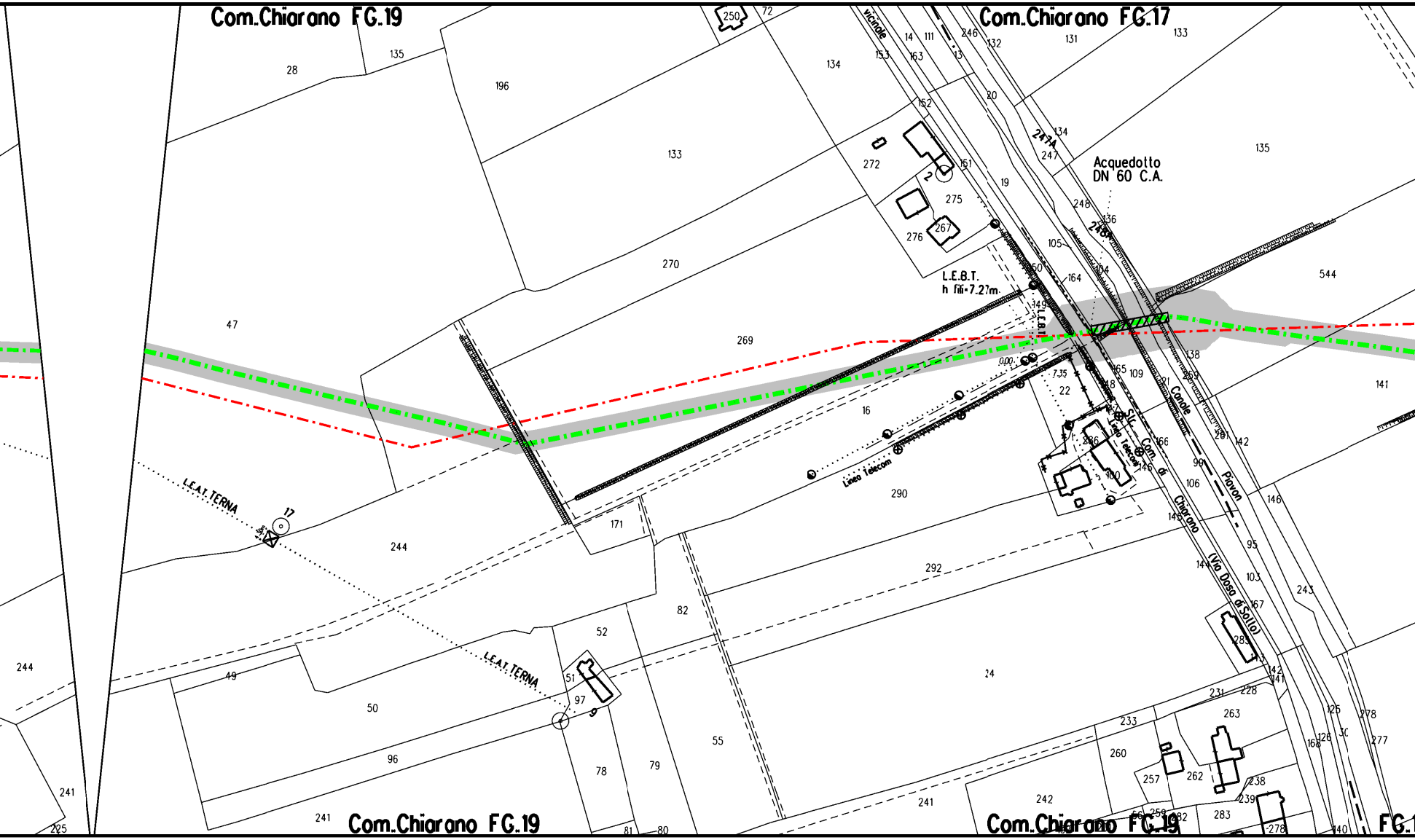
Com.Chiarano FG.19
Com.Chiarano FG.17
Com.Chiarano FG.19
Com.Chiarano FG.19
FG.1
Acquedotto
DN 60 C.A.
L.E.B.T.
h fili=7.27m.
L.E.B.T.
L.E.A.T. TERNA
L.E.A.T. TERNA
Linea Telecom
Linea Telecom
vicinale
Str. Com. di Chiarano (Via Doso di Sotto)
Canale Piavon
0.00
7.35
247A
248A
17
9
28
135
196
133
270
269
47
134
272
275
276
267
152
151
19
20
14
111
153
163
13
246
132
131
133
134
247
248
136
105
104
164
150
149
135
544
141
138
109
165
259
91
201
142
22
16
286
146
166
90
106
100
145
146
95
103
144
167
243
290
292
171
244
244
241
225
49
50
96
241
52
51
97
82
55
78
79
81
80
24
241
242
231
228
233
263
260
257
262
238
239
283
278
277
125
126
168
140
278
141
142
143
283
250
72

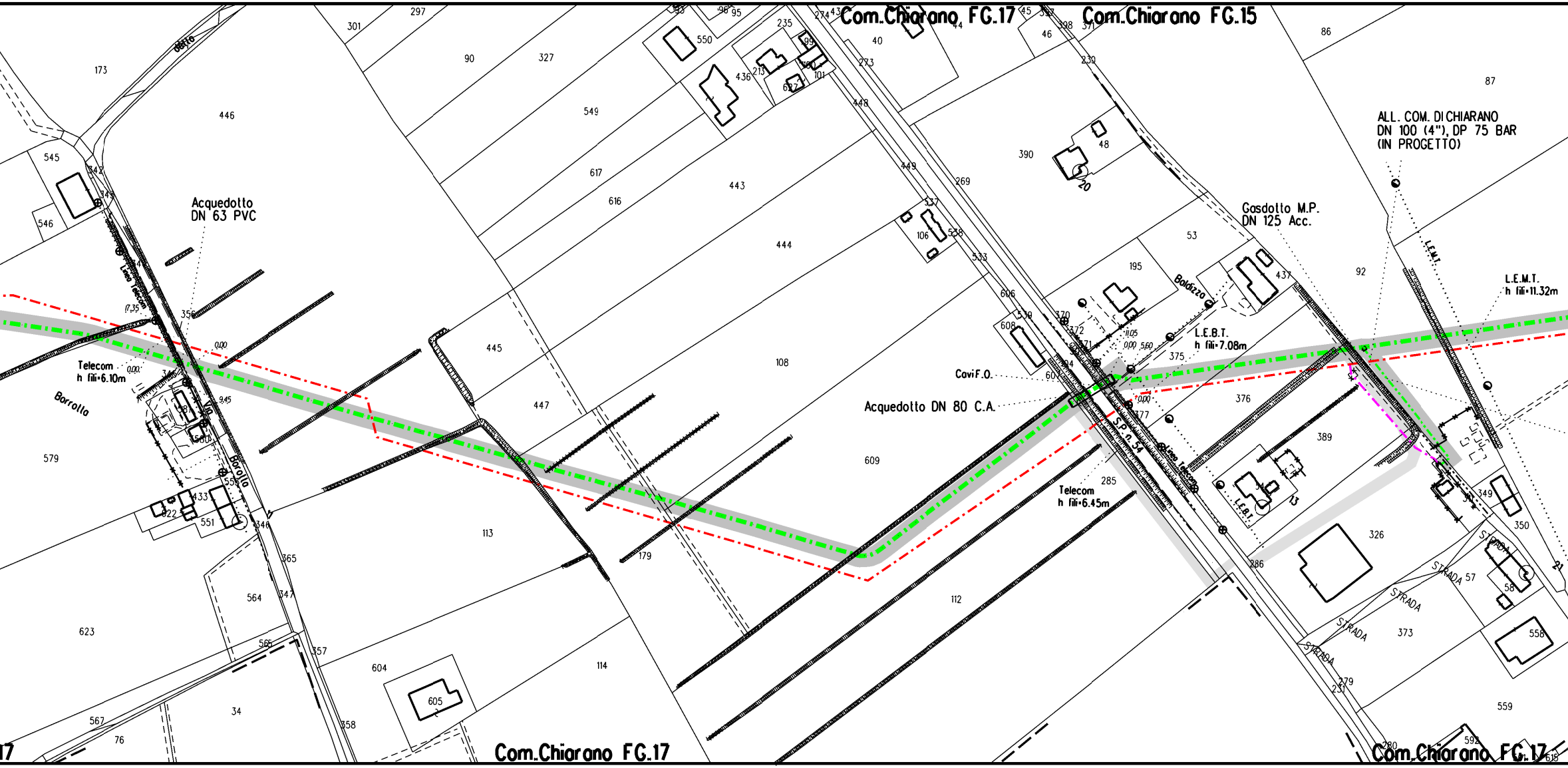
Com.Chiarano FG.17
Com.Chiarano FG.15
ALL. COM. DI CHIARANO
DN 100 (4"), DP 75 BAR
(IN PROGETTO)
Gasdotto M.P.
DN 125 Acc.
L.E.M.T.
L.E.M.T.
h fili=11.32m
L.E.B.T.
h fili=7.08m
Baldizza
Cavi F.O.
Acquedotto DN 80 C.A.
S.P. n. 54
Linea Telecom
Telecom
h fili=6.45m
L.E.B.T.
STRADA
STRADA
STRADA
STRADA
STRADA
Acquedotto
DN 63 PVC
Linea Telecom
Telecom
h fili=6.10m
Borrolla
Via
Borolla
Com.Chiarano FG.17
Com.Chiarano FG.17

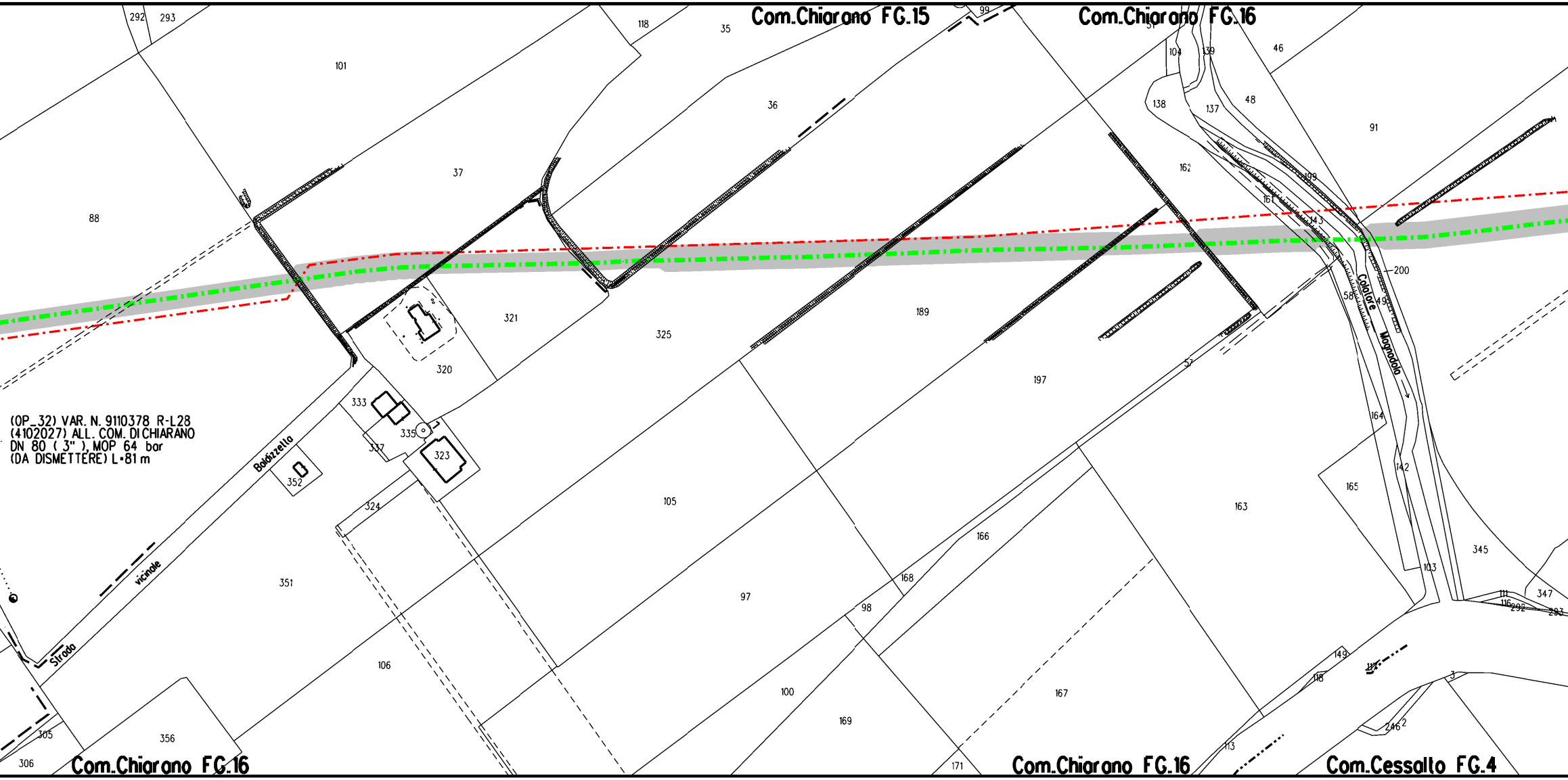
Com.Chiarano FG.15
Com.Chiarano FG.16
Com.Chiarano FG.16
Com.Chiarano FG.16
Com.Cessalto FG.4
(OP_32) VAR. N. 9110378 R-L28
(4102027) ALL. COM. DI CHIARANO
DN 80 (3"), MOP 64 bar
(DA DISMETTERE) L=81 m
Strada vicinale Baldizzella
Colatore Magnadola
292
293
101
118
35
36
99
51
104
139
46
138
137
48
91
88
37
162
199
161
143
321
325
189
200
58
49
320
197
333
335
337
323
352
164
105
165
142
163
324
166
345
168
351
97
98
103
111
116
292
347
293
149
106
118
117
3
100
167
169
246
2
305
356
113
306
171

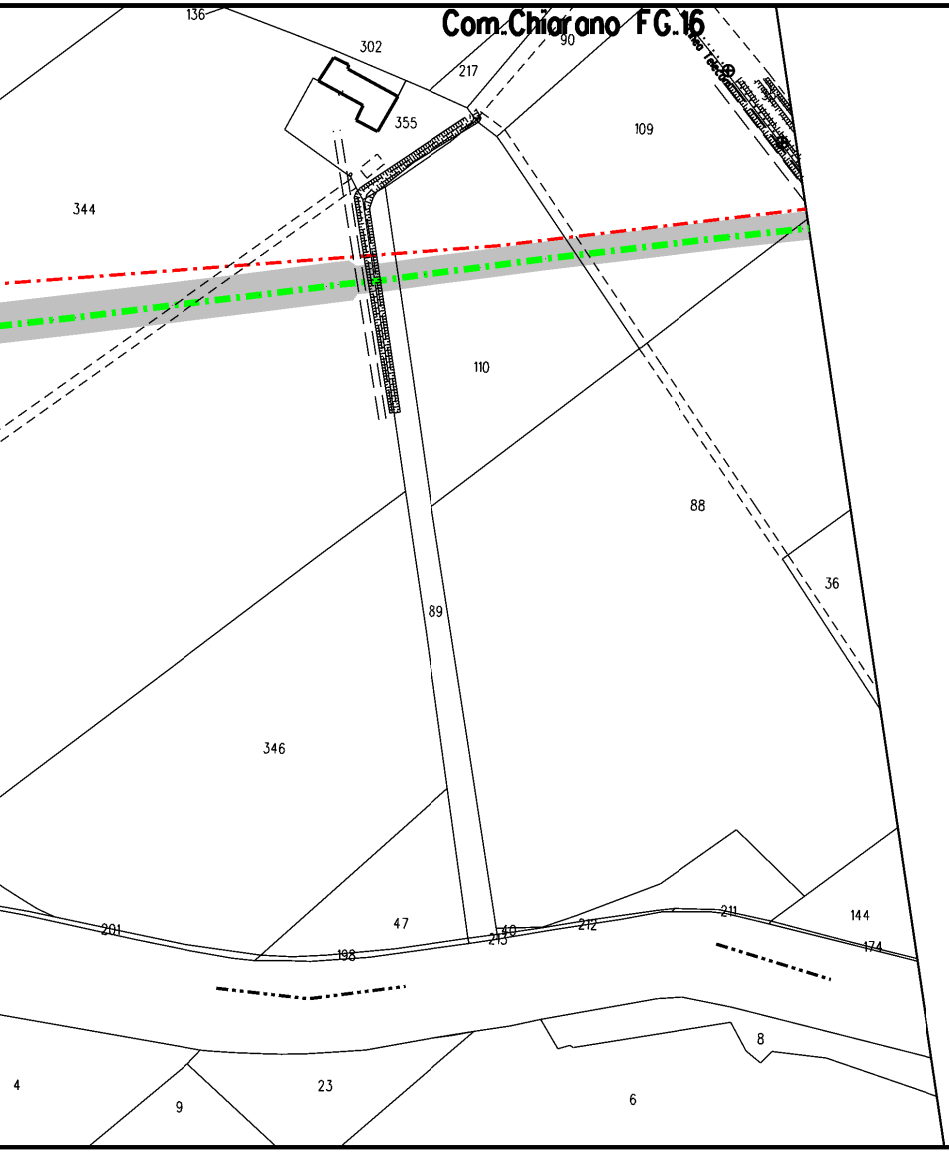
Com.Chiarano FG.16
136
302
217
90
355
109
344
110
88
36
89
346
47
201
198
213
40
212
211
144
174
8
4
9
23
6


Com.Chiarano FG.16
35
88
L.E.M.T.
h fili=9.95m
0.00
10.45
16.30
14
0.00
0.00
L.E.M.T.
17.65
36
37
88
202
144
38
53
54
56
52
177
145
174
178
176
Com.Cessalto FG.4
6
55
57
Com.Cessalto FG.1

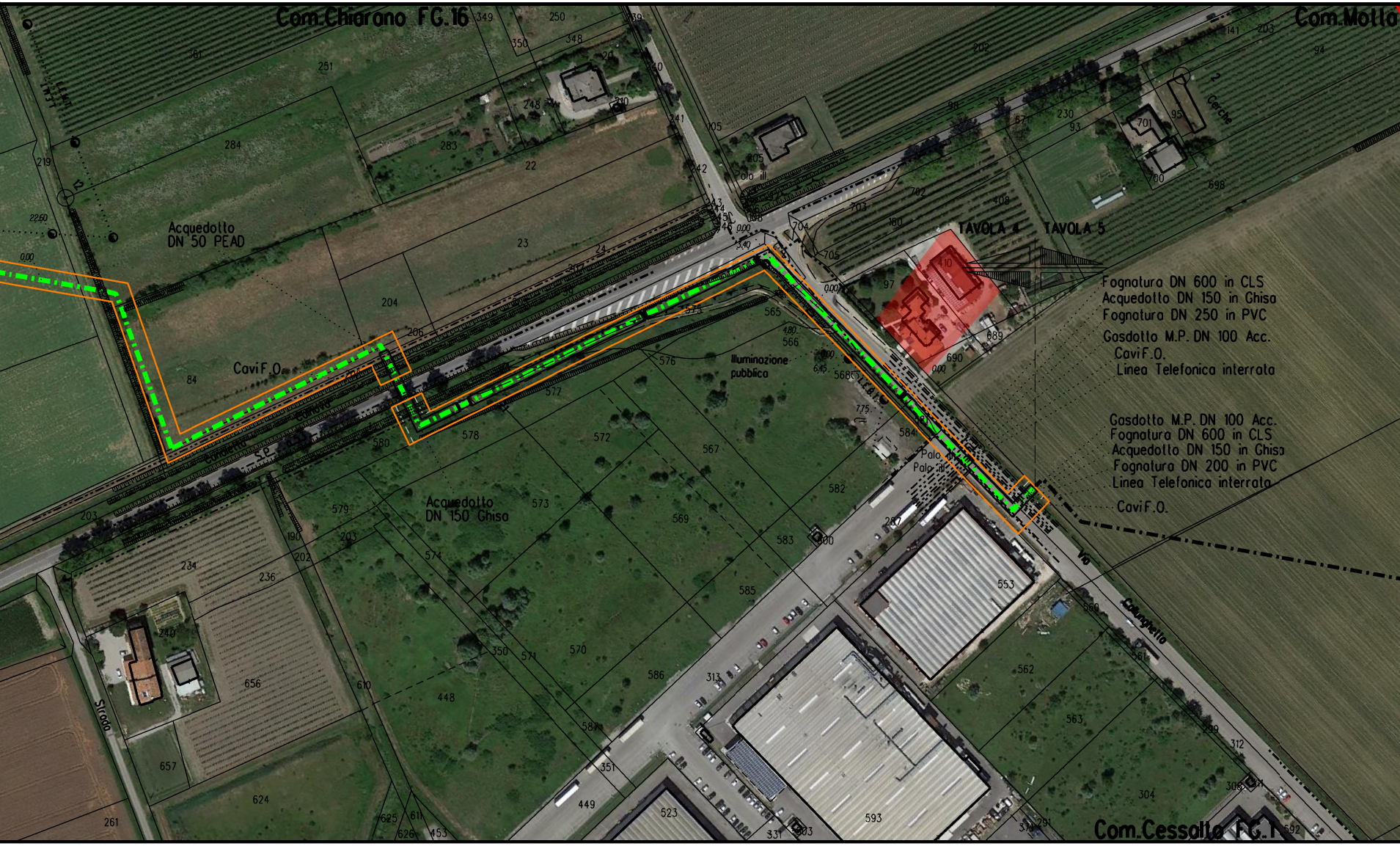
Com.Chiarano FG.16
Com.Motta
Acquedotto
DN 50 PEAD
Cavi F.O.
Acquedotto
DN 150 Ghisa
Illuminazione
pubblica
TAVOLA 4
TAVOLA 5
Fognatura DN 600 in CLS
Acquedotto DN 150 in Ghisa
Fognatura DN 250 in PVC
Gasdotto M.P. DN 100 Acc.
Cavi F.O.
Linea Telefonica interrata
Gasdotto M.P. DN 100 Acc.
Fognatura DN 600 in CLS
Acquedotto DN 150 in Ghisa
Fognatura DN 200 in PVC
Linea Telefonica interrata
Cavi F.O.
Palo ill.
Via Calnova
S.P.
Via Callunghetto
Strada
Cerche
Com.Cessalto FG.1


di Livenza FG.32
49
52
50
51
53
72
71
200
201
639
176
641
688
178
177
640
642
57
179
74
75
151
653
76
78
79
78
Com.Motta di Livenza FG.32

STRALCIO "C"

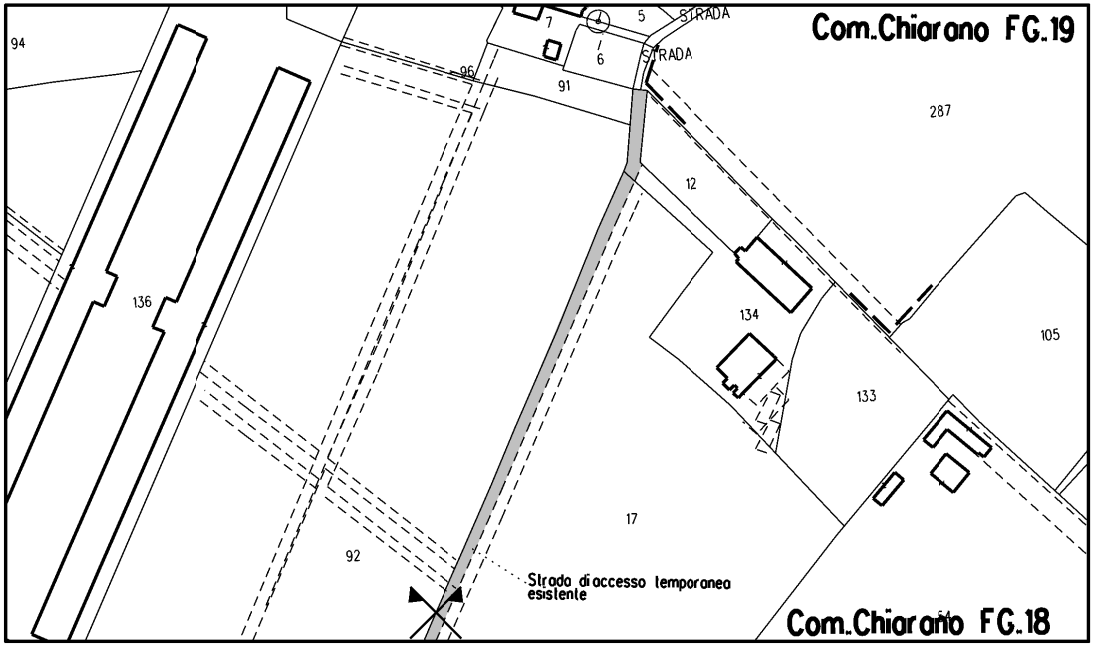
Com.Chiarano FG.19
94
7
5
STRADA
6
STRADA
96
91
287
12
136
134
105
133
17
92
Strada di accesso temporanea esistente
54
Com.Chiarano FG.18

LEGENDA

Area di lavoro comprensiva di:
(pista di lavoro, allargamenti, piazzole e
strade di accesso provvisorie) ☐

METANODOTTO IN PROGETTO	🟥 -·-·-·-
METANODOTTI IN ESERCIZIO	🟦 -·-·-·-
METANODOTTI DA DISMETTERE	🟩 -··-··-
ALTRE OPERE IN PROGETTO	🟪 -·-·-·-

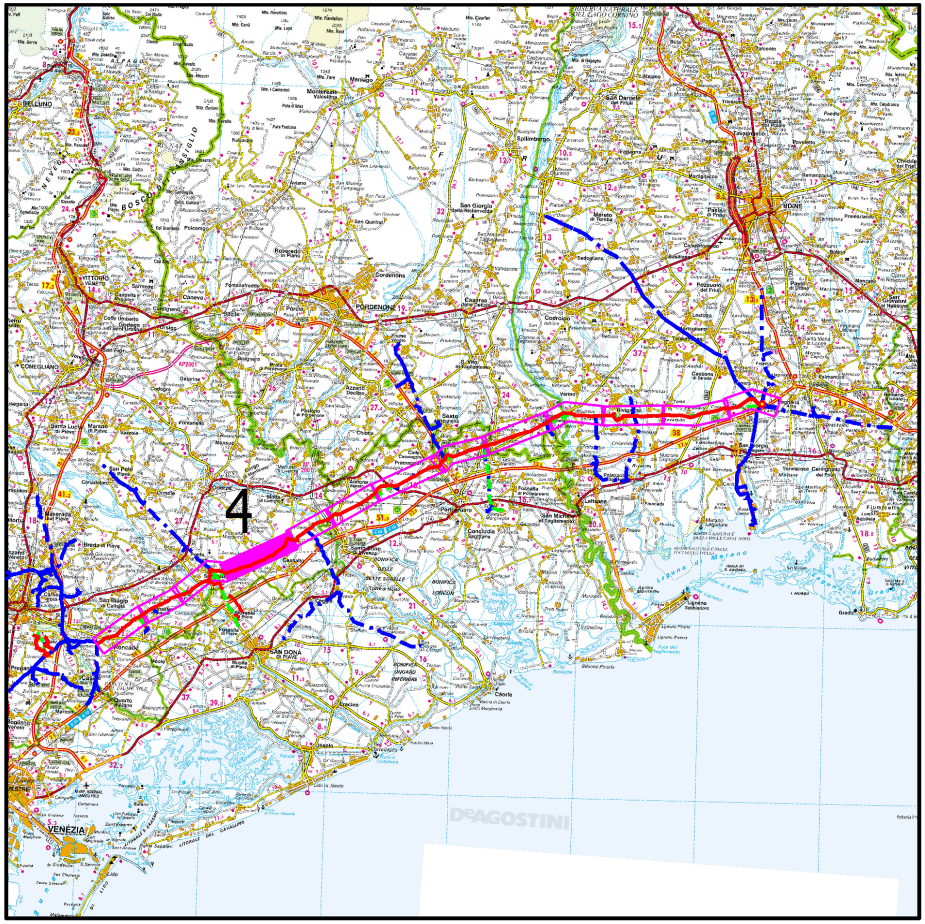

4
DeAGOSTINI

COROGRAFIA

Nei Comuni di SALGAREDA, CHIARANO, CESSALTO

LA PLANIMETRIA CONTIENE ANCHE LA DISMISSIONE DEI SEGUENTI ALLACCI
(9110378) ALL. COM. DI CHIARANO DN 80 (3"), MOP 64 bar

0	30-11-2020	EMISSIONE	TARINI	PALOZZO	SABBATINI
Rev.	DATA	DESCRIZIONE	ELABORATO	VERIFICATO	APPROVATO

CLIENTE snam

PROGETTISTA SAIPEM

WBS CLIENTE
NR/17157/R-L01
COD. TEC. 9110346
COMM. SAIPEM 023088

UNITA' 900

Impianto: MET. MESTRE-TRIESTE TR. SILEA-GONARS
(9110346) DISMISSIONE 45870 MET. MESTRE-TRIESTE
TRATTO SILEA-GONARS DN 400 (16"), MOP 64 BAR
4° TRATTO

DISEGNO
BH-E-94708/Allegato 39

REVISIONE 0

PLANIMETRIA CATASTALE SU ORTOFOTO CON MITIGAZIONI

FG. 1 DI 1

SCALA 1:2000

Il presente disegno e' di proprieta' aziendale - La societa' tutelera' i propri diritti a termine di legge.