DATI TECNICI FUNZIONALI

a - Posizionamento barriere antirumore	🟥
b - Anfibi: posizionamento barriere	🟨
c - Uccelli e chirotteri: posizionamento cassette nido e bat box	⬜
d - Cronoprogramma scavi in alveo	🟦
e - Mantenimento vegetazione ripariale Siti Natura 2000	🟦
f - Fauna: attivita' di cantiere interdetta da aprile a settembre	🟧
g - Coleotteri saproxilici: posizionamento della necromassa legnosa a bordo pista	🟩
h - Proposta di inertizzazione tratti della condotta in dismissione	🟪
PROGRESSIVE KM	

CONFINI AMMINISTRATIVI

DATI CARATTERISTICI

DATI DI COSTRUZIONE

PRESSIONE MASSIMA DI ESERCIZIO (MOP) 64.0 BAR

RIVESTIMENTO GIUNTI DI SALDATURA

Fasce Termorestringenti

DATI GENERALI

DN	400	SP	7.14	[UNI-EN]	4299.85 m
DN	400	SP	8.74	[UNI-EN]	208.91 m
DN	400	SP	11.10	[UNI-EN]	495.24 m

LUNGHEZZA TOTALE IMPIANTO 5004.00 m.

FASE EMISSIONE PER COSTRUZIONE

CONFINI AMMINISTRATIVI

PLANIMETRIA 1:2000

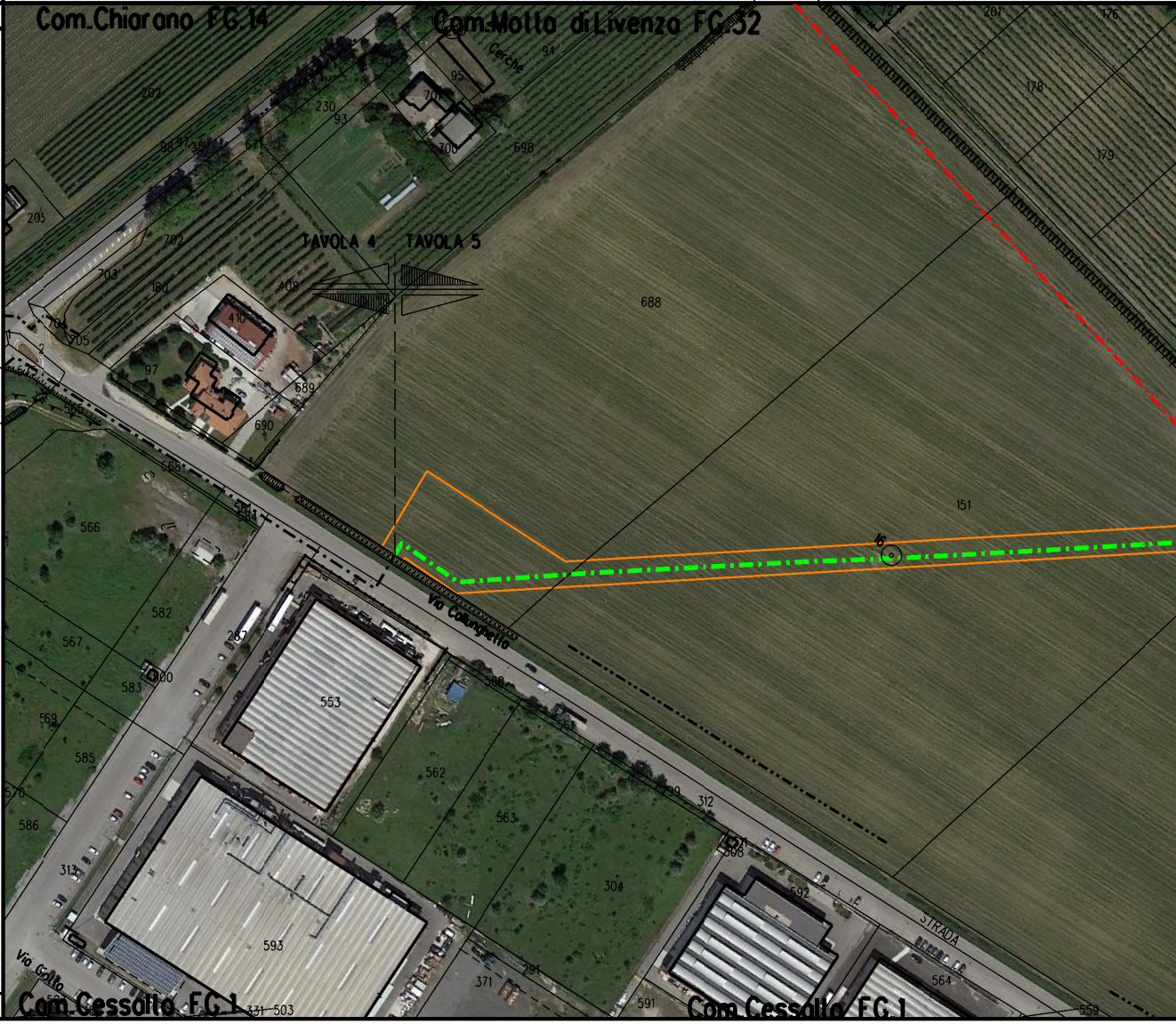
Com.Chiarano FG.14
Com.Motta di Livenza FG.52
TAVOLA 4
TAVOLA 5
Via Collunghello
STRADA
Via Gallo
Com.Cessalto FG.1
Com.Cessalto FG.1
688
151
553
593
562
563
304
566
567
582
583
585
586
410
689
690
702
703
230
93
95
698
700
178
179
201
176
202
205
16
560
561
592
564
559
591
371
291
313
331
503
312
570
569
287

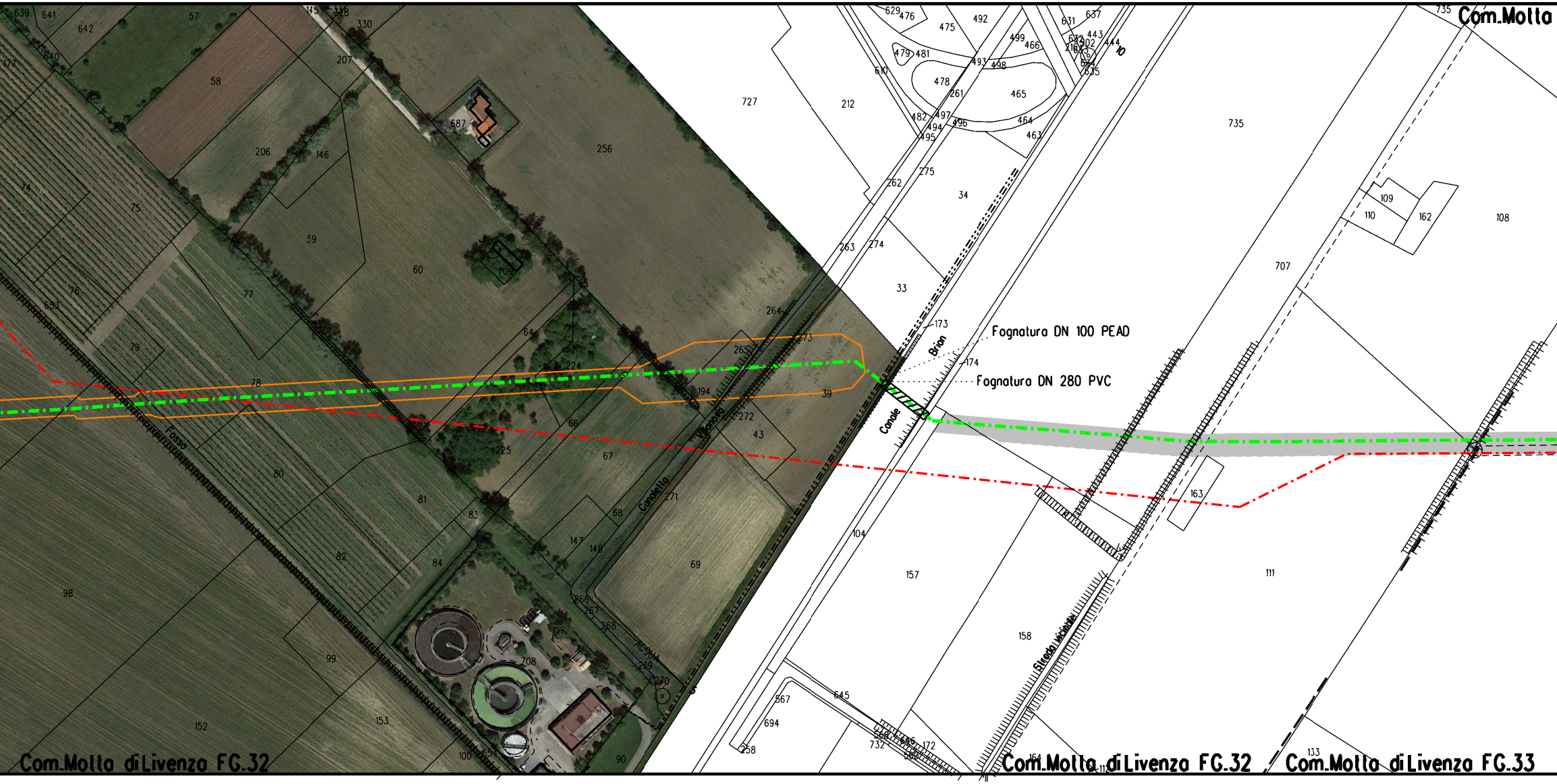
Com.Molla
Fognatura DN 100 PEAD
Fognatura DN 280 PVC
Canale
Brian
Fosso
Canaletta
Strada vicinale
Com.Molla di Livenza FG.32
Com.Molla di Livenza FG.32
Com.Molla di Livenza FG.33
639
641
642
640
57
58
145
330
207
687
256
206
146
59
60
709
74
75
76
77
653
79
78
65
64
224
264
265
273
194
39
174
173
272
43
66
225
67
80
81
83
82
84
68
147
148
271
69
98
99
152
153
708
266
267
268
269
270
100
90
727
212
629
476
475
492
479
481
610
478
261
493
498
465
482
497
494
496
495
464
463
631
637
499
466
443
444
635
735
262
275
34
263
274
33
104
157
158
567
694
258
645
732
172
164
109
110
162
108
707
163
111
133

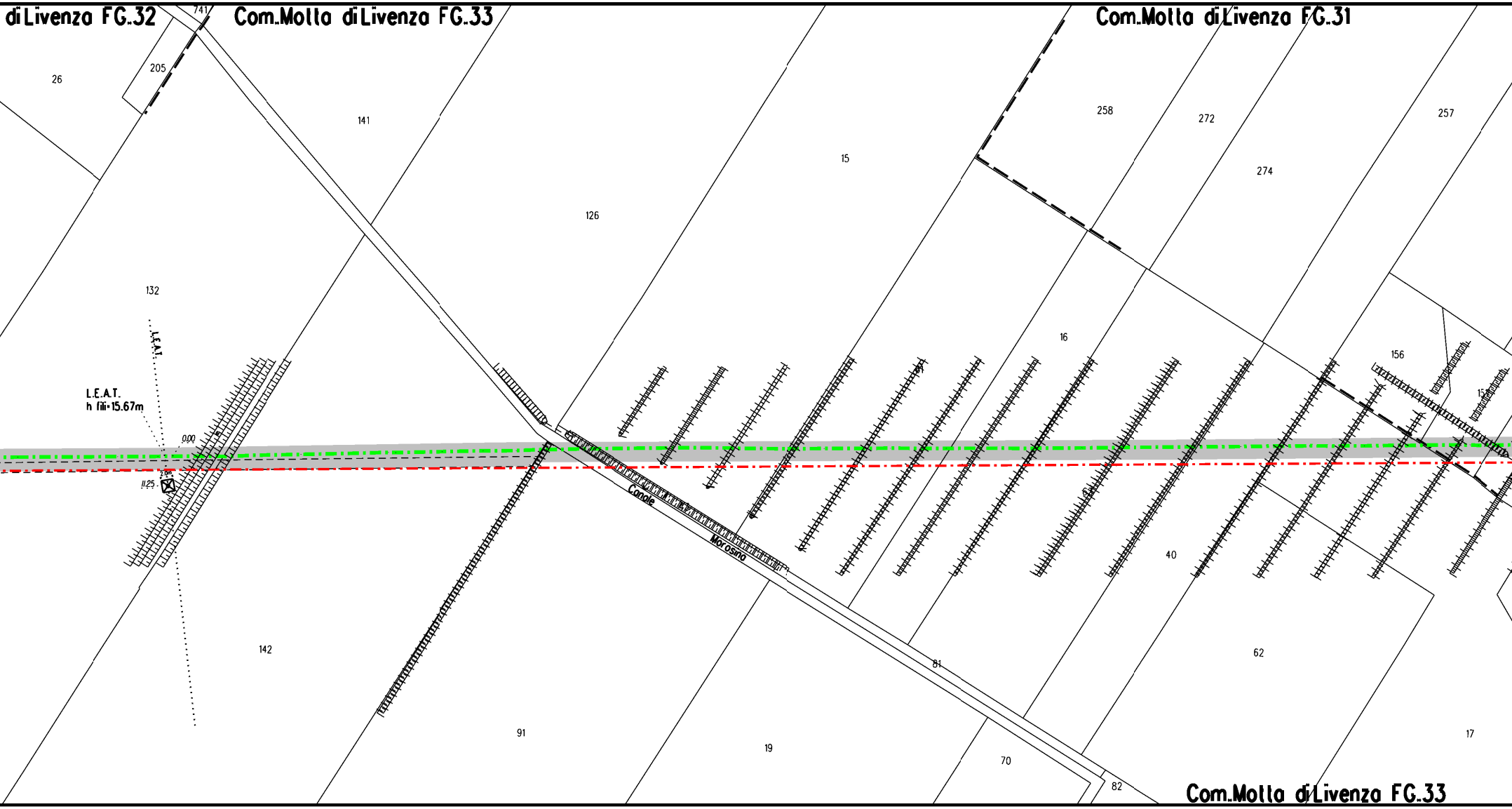
diLivenza FG.32
741
Com.Molta di Livenza FG.33
Com.Molta di Livenza FG.31
26
205
141
126
15
258
272
274
257
132
L.E.A.T.
L.E.A.T.
h fili=15.67m
0.00
2.0m
11.25
16
156
Canale
Morosina
40
142
91
19
81
70
62
17
82
Com.Molta di Livenza FG.33

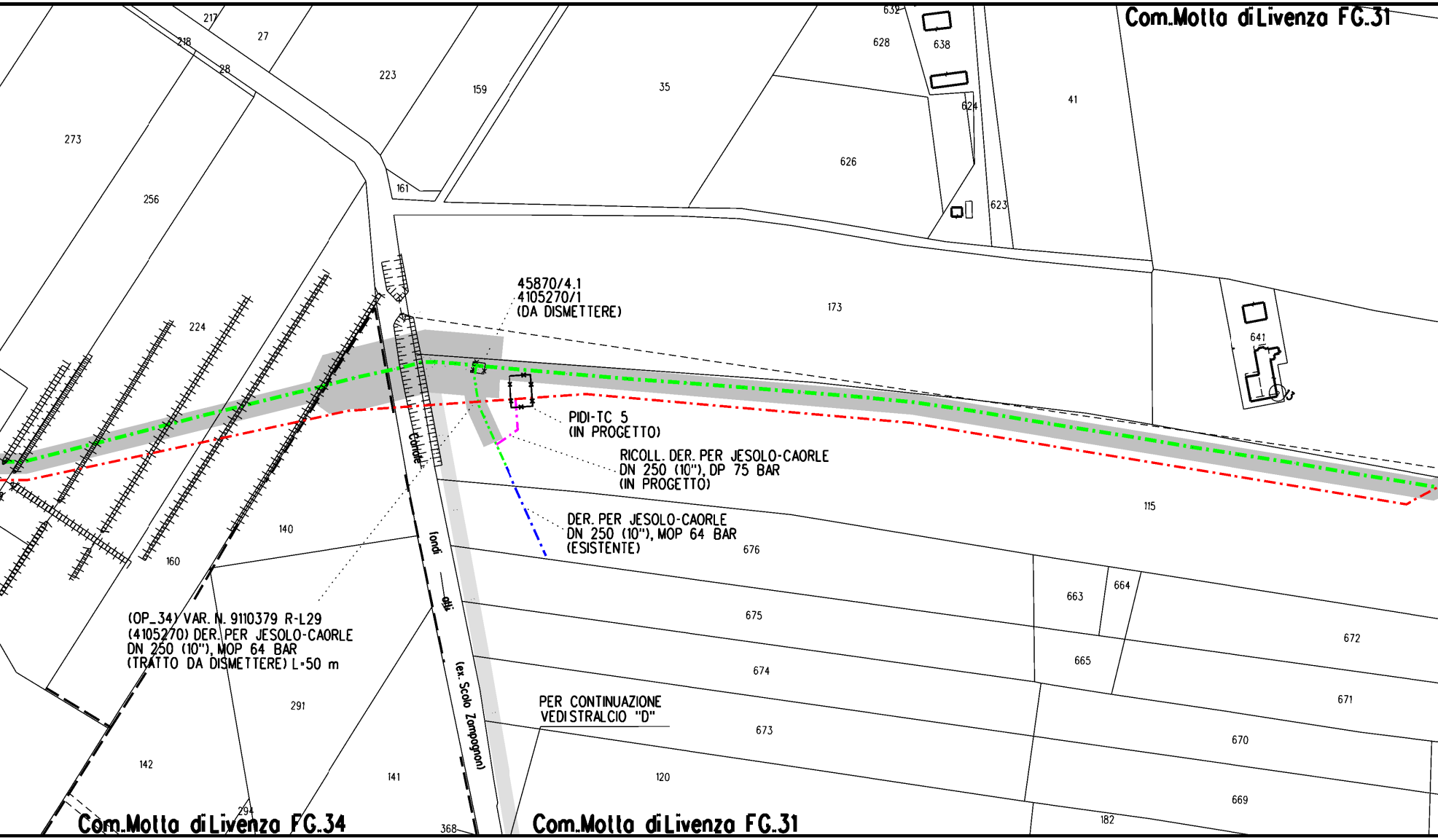
Com.Motta di Livenza FG.31
45870/4.1
4105270/1
(DA DISMETTERE)
PIDI-TC 5
(IN PROGETTO)
RICOLL. DER. PER JESOLO-CAORLE
DN 250 (10"), DP 75 BAR
(IN PROGETTO)
DER. PER JESOLO-CAORLE
DN 250 (10"), MOP 64 BAR
(ESISTENTE)
(OP_34) VAR. N. 9110379 R-L29
(4105270) DER. PER JESOLO-CAORLE
DN 250 (10"), MOP 64 BAR
(TRATTO DA DISMETTERE) L=50 m
PER CONTINUAZIONE
VEDI STRALCIO "D"
Canale fondi alti (ex. Scolo Zampagnon)
Com.Motta di Livenza FG.34
Com.Motta di Livenza FG.31
217
218
27
28
223
159
35
632
628
638
624
41
626
623
273
256
161
173
641
224
115
140
160
676
663
664
675
672
665
674
671
291
673
670
142
141
120
669
294
368
182

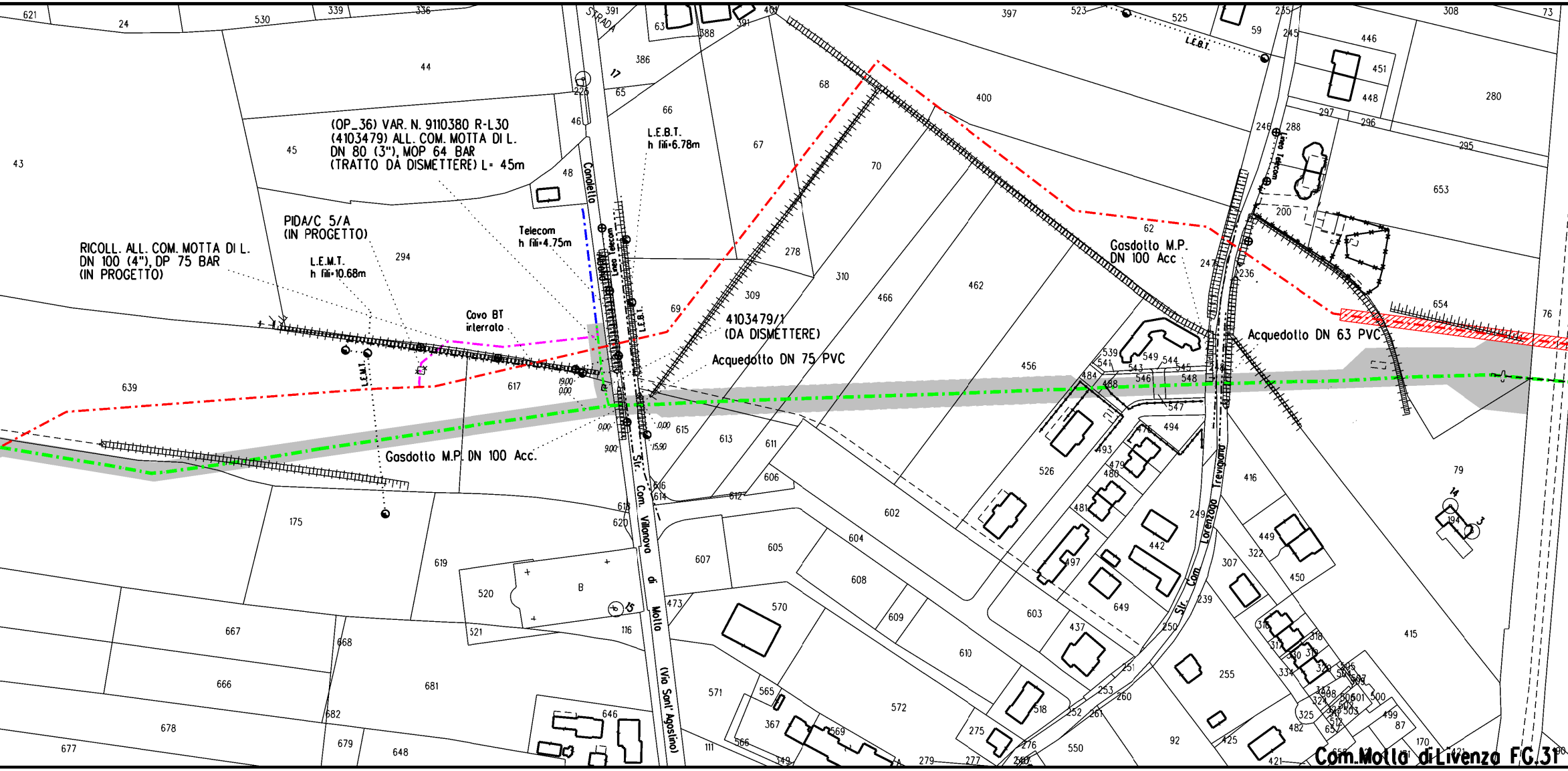

(OP_36) VAR. N. 9110380 R-L30
(4103479) ALL. COM. MOTTA DI L.
DN 80 (3"), MOP 64 BAR
(TRATTO DA DISMETTERE) L= 45m
PIDA/C 5/A
(IN PROGETTO)
RICOLL. ALL. COM. MOTTA DI L.
DN 100 (4"), DP 75 BAR
(IN PROGETTO)
L.E.M.T.
h fili=10.68m
L.E.M.T.
Telecom
h fili=4.75m
L.E.B.T.
h fili=6.78m
L.E.B.T.
Linea Telecom
Cavo BT
interrato
4103479/1
(DA DISMETTERE)
Acquedotto DN 75 PVC
Gasdotto M.P. DN 100 Acc.
Gasdotto M.P.
DN 100 Acc
Acquedotto DN 63 PVC
STRADA
Canaletto
Str. Com. Villanova di Motta
(Via Sant' Agostino)
Str. Com. Lorenzaga Trevignano
19.00
0.00
0.00
9.00
0.00
15.90
Com.Motta di Livenza F.G.31

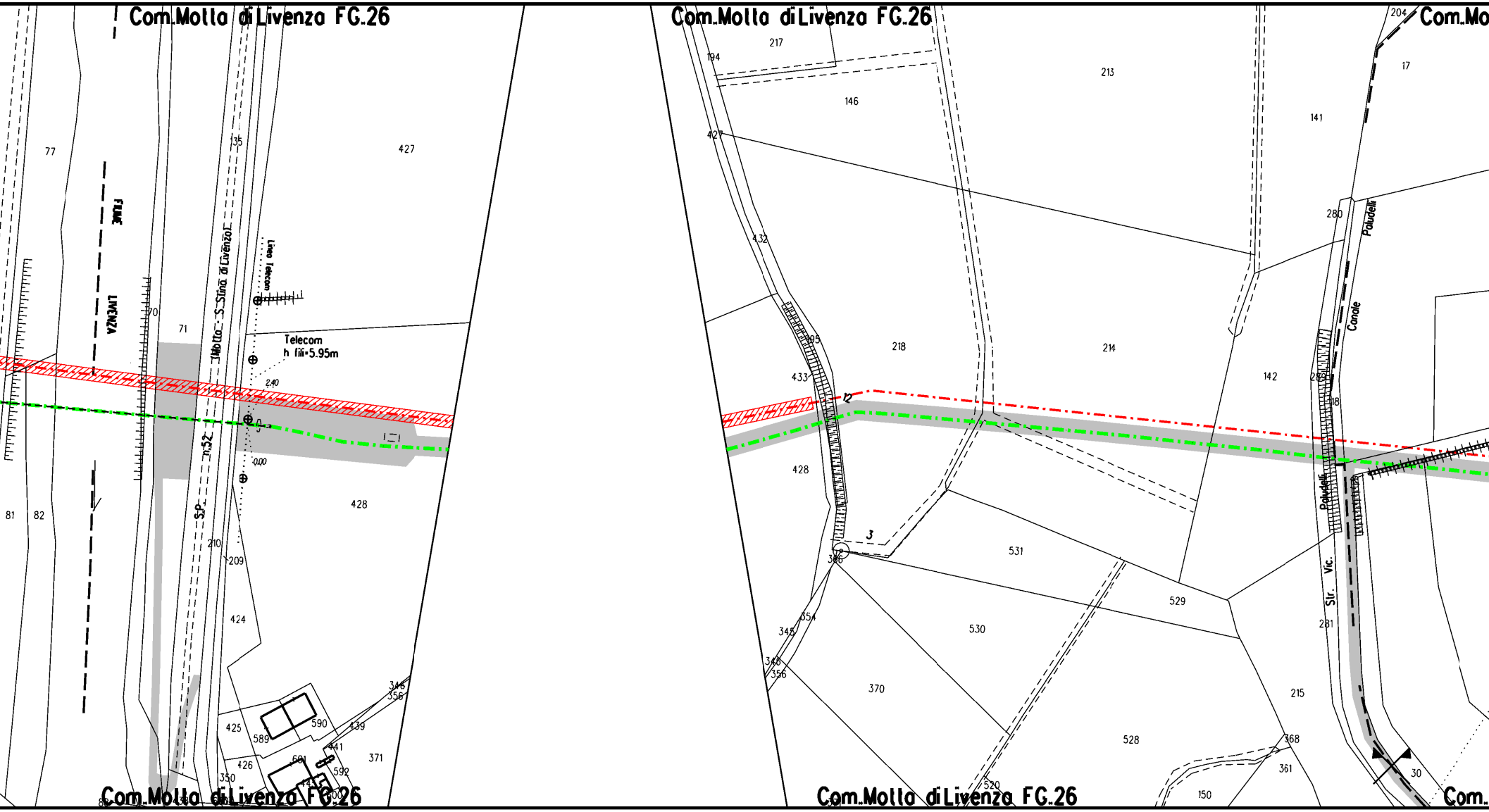
Com.Molla di Livenza FG.26
Com.Molla di Livenza FG.26
Com.Mo
Com.Molla di Livenza FG.26
Com.Molla di Livenza FG.26
Com.
FIUME
LIVENZA
S.P. n.52 Motta - S.Stino di Livenza
Linea Telecom
Telecom
h fili=5.95m
2.40
0.00
Str. Vic. Poludelli
Canale Poludelli
Poludelli
12
3
77
70
71
81
82
35
427
428
210
209
424
425
589
590
426
350
601
439
441
592
371
346
356
194
217
146
213
141
17
204
427
432
433
405
218
214
142
280
259
118
428
356
531
529
530
345
354
346
356
370
528
520
215
281
368
361
150
30

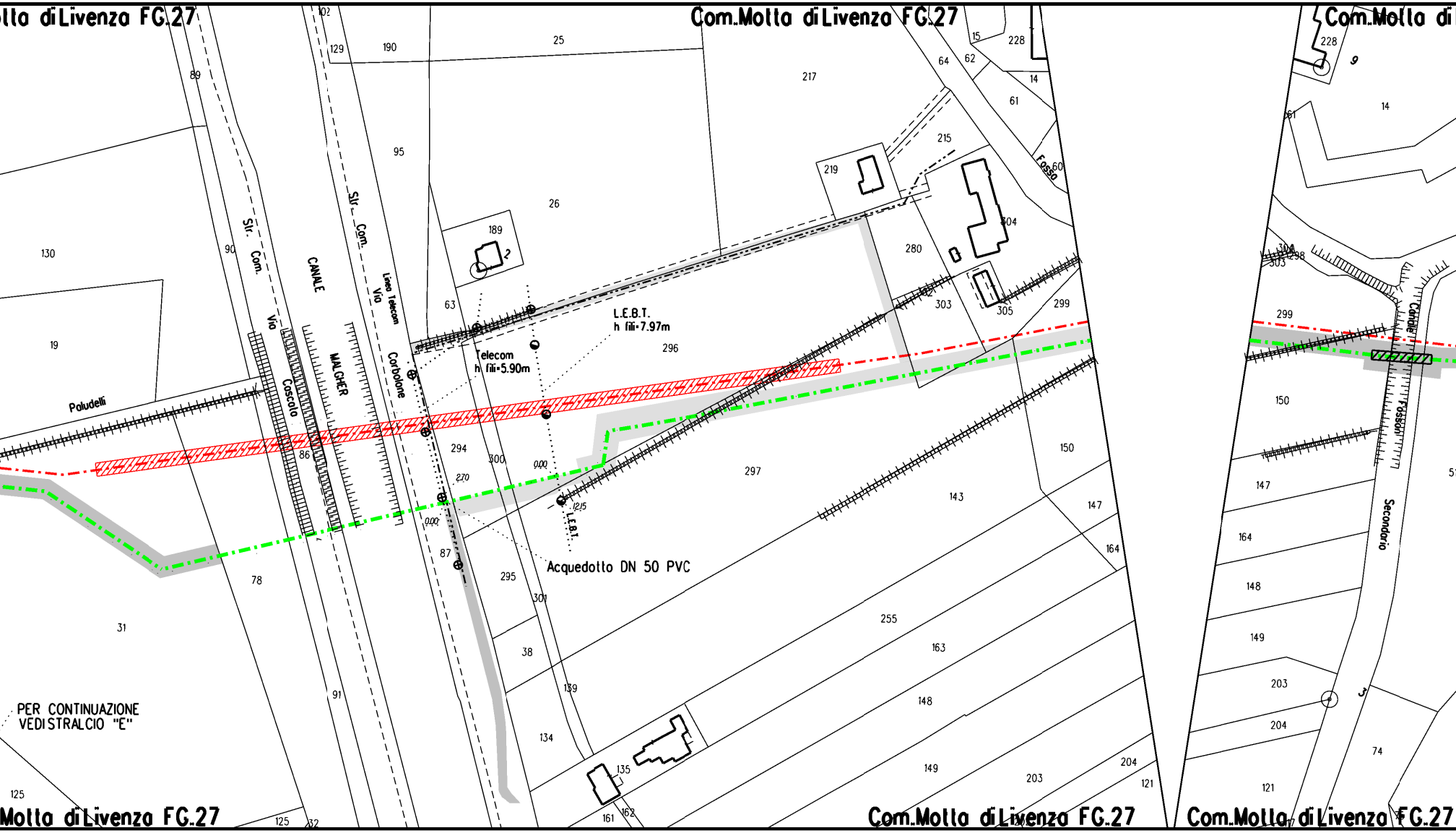

otta di Livenza FG.27
Com.Motta di Livenza FG.27
Com.Molla di
102
129
190
25
217
15
228
64
62
14
61
89
95
26
189
2
215
219
Fosso
60
304
280
303
305
299
9
14
61
130
90
Str. Com. Via Coscola
CANALE MALGHER
Str. Com. Via Corbolone
Linea Telecom
63
L.E.B.T.
h fili=7.97m
Telecom
h fili=5.90m
296
19
Paludelli
86
294
300
0.00
2.70
0.00
12.15
L.E.B.T.
297
87
Acquedotto DN 50 PVC
295
301
78
31
38
139
134
135
161
162
91
PER CONTINUAZIONE
VEDI STRALCIO "E"
125
125
32
150
143
147
164
255
163
148
149
203
204
121
304
298
303
299
Canale Fossoni Secondario
150
147
164
148
149
203
204
74
121
3
Motta di Livenza FG.27
Com.Motta di Livenza FG.27
Com.Motta di Livenza FG.27

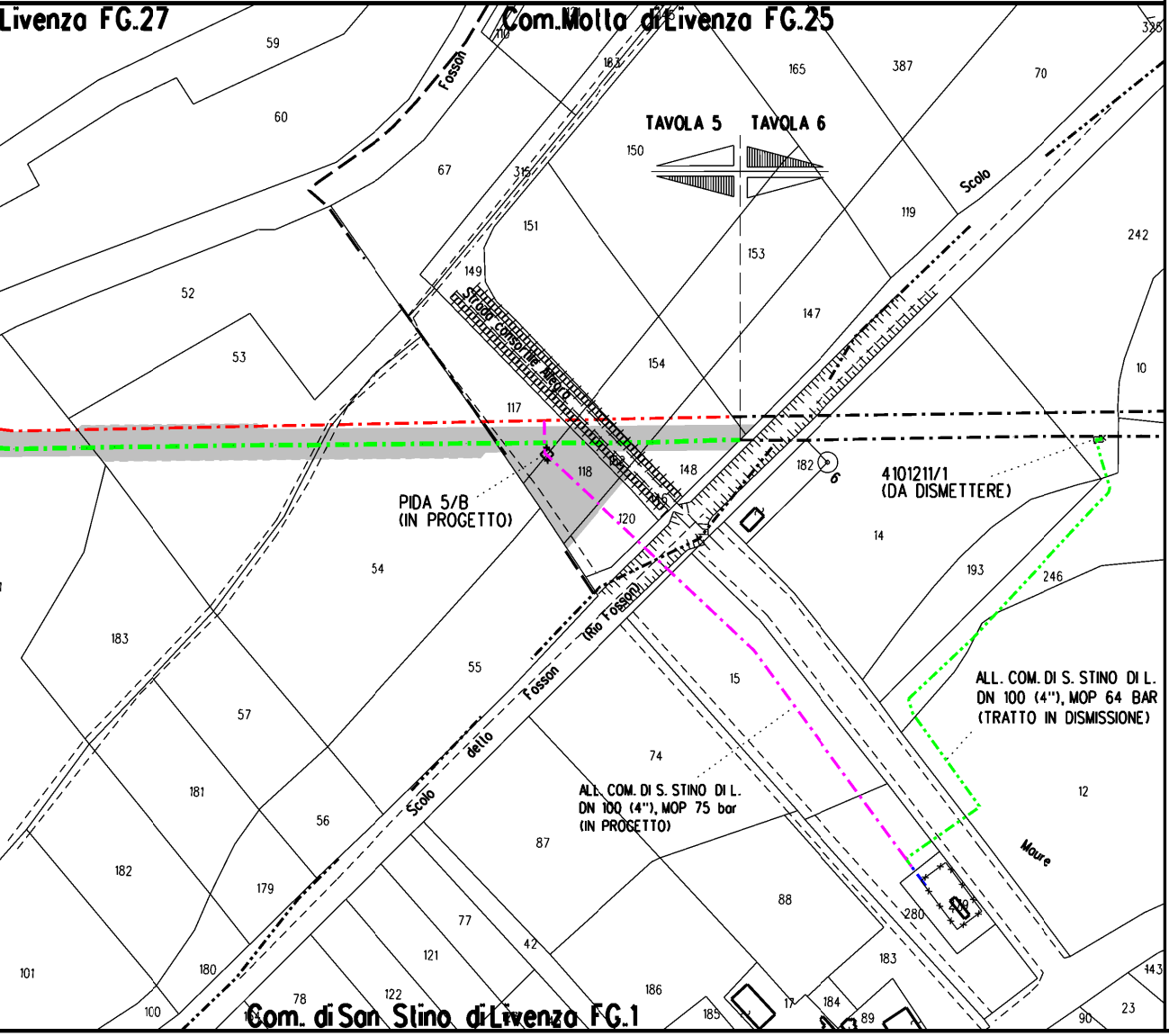

Livenza FG.27
Com.Molla di Livenza FG.25
Com. di San Stino di Livenza FG.1
TAVOLA 5
TAVOLA 6
Fosson
Strada consortile Albera
Scolo
(Rio Fosson)
Fosson
Scolo dello
Maure
PIDA 5/B
(IN PROGETTO)
4101211/1
(DA DISMETTERE)
6
ALL. COM. DI S. STINO DI L.
DN 100 (4"), MOP 64 BAR
(TRATTO IN DISMISSIONE)
ALL. COM. DI S. STINO DI L.
DN 100 (4"), MOP 75 bar
(IN PROGETTO)
59
60
67
52
53
54
55
57
56
183
181
182
179
180
101
100
78
122
121
77
42
87
88
74
15
186
185
17
184
89
183
280
12
246
193
14
182
148
120
118
117
154
149
151
315
150
153
147
119
165
387
70
163
110
145
336
242
10
143
90
23

STRALCIO "D"

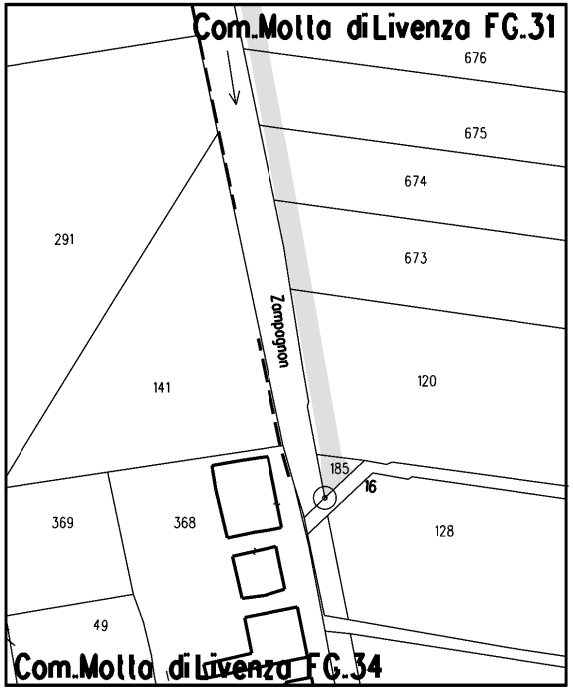

Com.Molla di Livenza FG.31
Com.Molla di Livenza FG.34
Zampognon
676
675
674
673
291
141
120
185
16
128
369
368
49

STRALCIO "E"

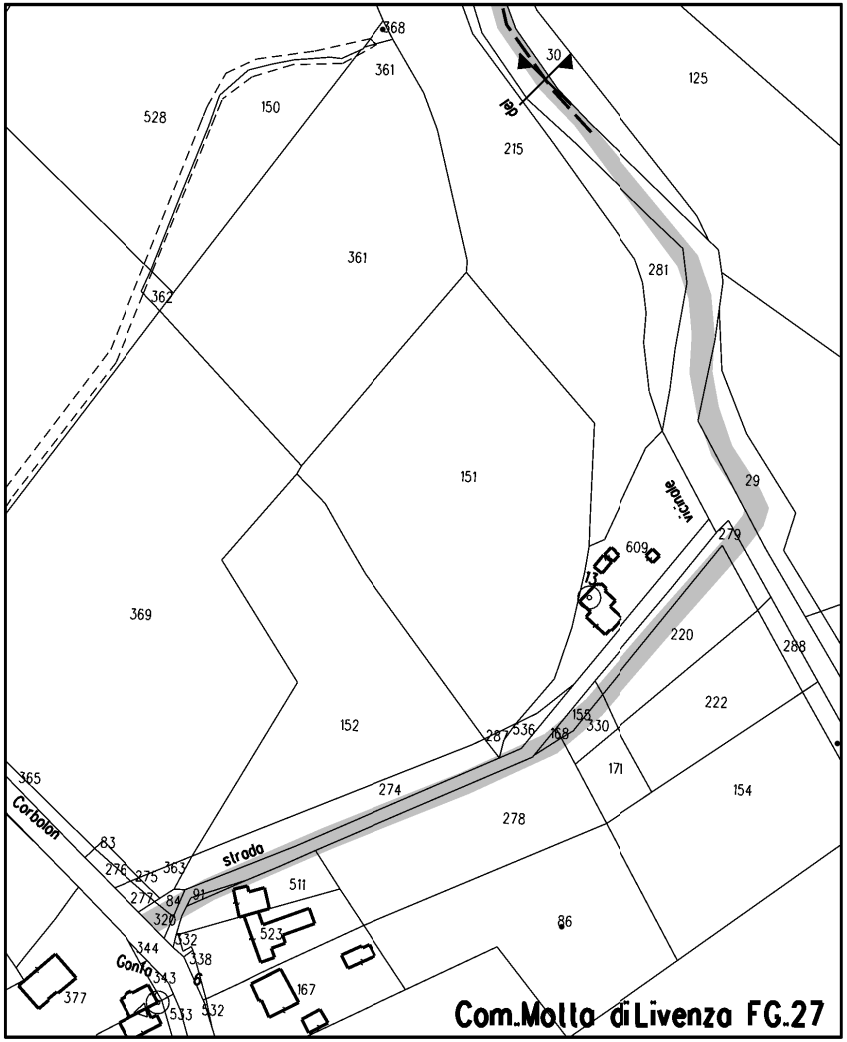
368
30
125
361
528
150
del
215
361
281
362
151
vicinale
29
609
279
369
220
288
222
152
155
287
536
168
330
171
154
365
274
Corbolon
278
83
276
275
363
strada
511
277
84
91
320
523
86
344
332
338
Conta
343
6
167
377
533
532
Com.Motta di Livenza FG.27

LEGENDA

Area di lavoro comprensiva di: (pista di lavoro, allargamenti, piazzole e strade di accesso provvisorie)	▭
METANODOTTO IN PROGETTO	-·-·-·-·-
METANODOTTI IN ESERCIZIO	-·-·-·-·-
METANODOTTI DA DISMETTERE	-··-··-··-
ALTRE OPERE IN PROGETTO	-·-·-·-·-

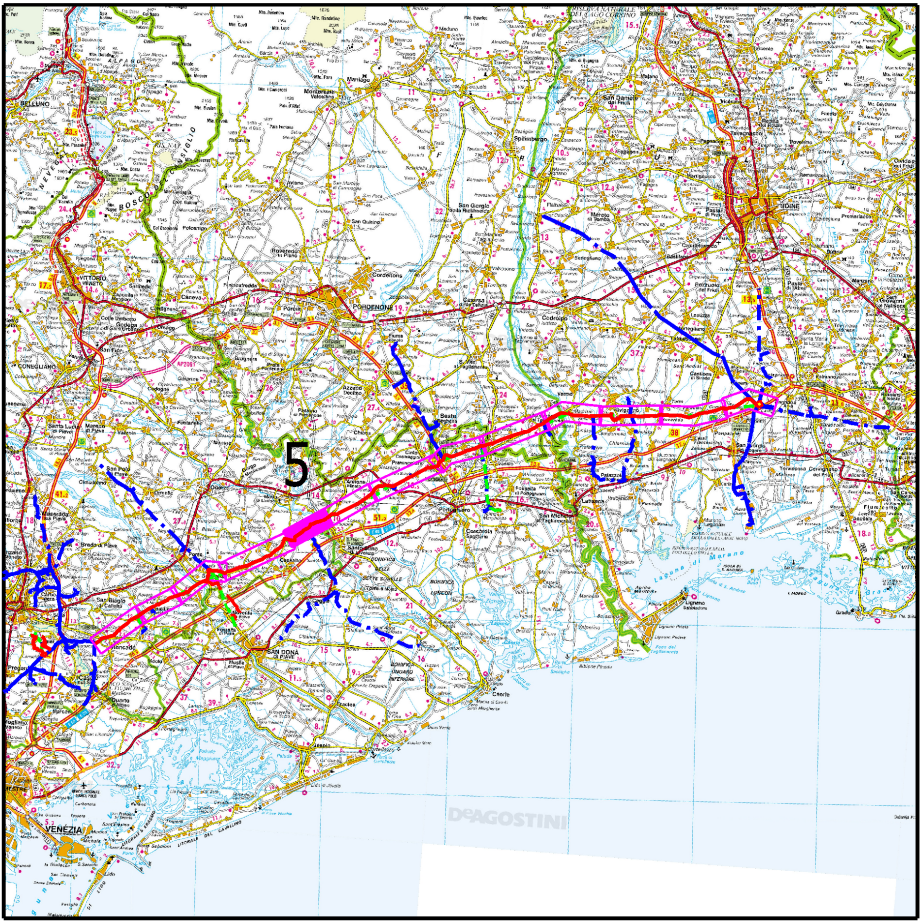
5
BELLUNO
VITTORIO VENETO
PORDENONE
UDINE
SAN DONÀ DI PIAVE
VENEZIA
DeAGOSTINI

COROGRAFIA

Nei Comuni di CHIARANO, MOTTA DI LIVENZA

LA PLANIMETRIA CONTIENE ANCHE LA DISMISSIONE DEI SEGUENTI ALLACCI
(9110379) DER. PER JESOLO-CAORLE DN 250 (10"), MOP 64 bar
(9110380) ALL. COM. MOTTA DI LIVENZA DN 80 (3"), MOP 64 bar

0	30-11-2020	EMISSIONE	TARINI	PALOZZO	SABBATINI
Rev	DATA	DESCRIZIONE	ELABORATO	VERIFICATO	APPROVATO

CLIENTE snam	**PROGETTISTA** SAIPEM	WBS CLIENTE NR/17157/R-L01 COD. TEC. 9110346 COMM SAIPEM 023088	UNITA' 900

Impianto: MET. MESTRE-TRIESTE TR. SILEA-GONARS
(9110346) DISMISSIONE 45870 MET. MESTRE-TRIESTE
TRATTO SILEA-GONARS DN 400 (16"), MOP 64 BAR
5° TRATTO

DISEGNO
BH-E-94708/Allegato 40

REVISIONE 0

FG 1 DI 1

SCALA 1:2000

PLANIMETRIA CATASTALE SU ORTOFOTO CON MITIGAZIONI

Il presente disegno e' di proprieta' aziendale - La societa' tutelera' i propri diritti a termine di legge.