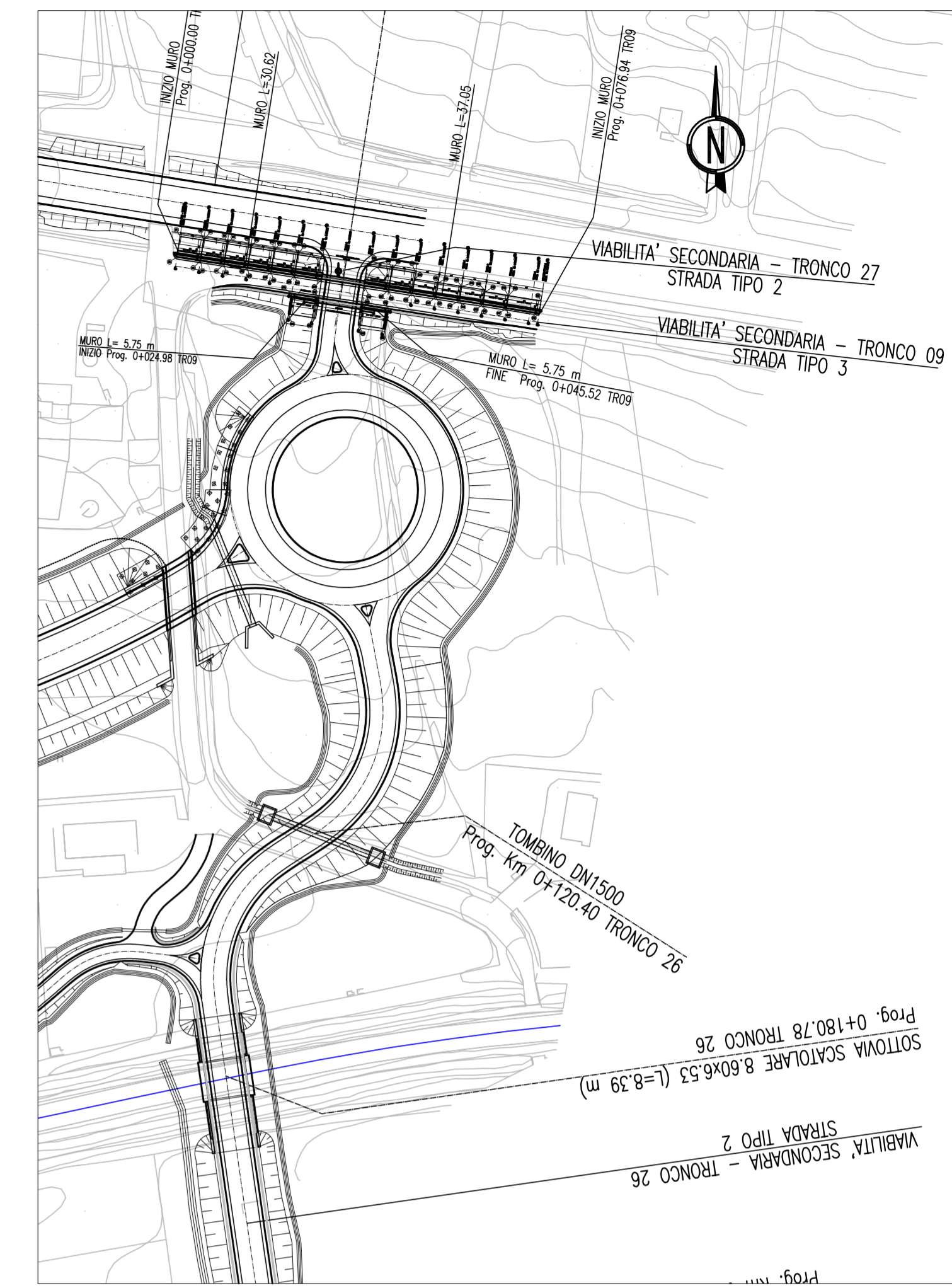
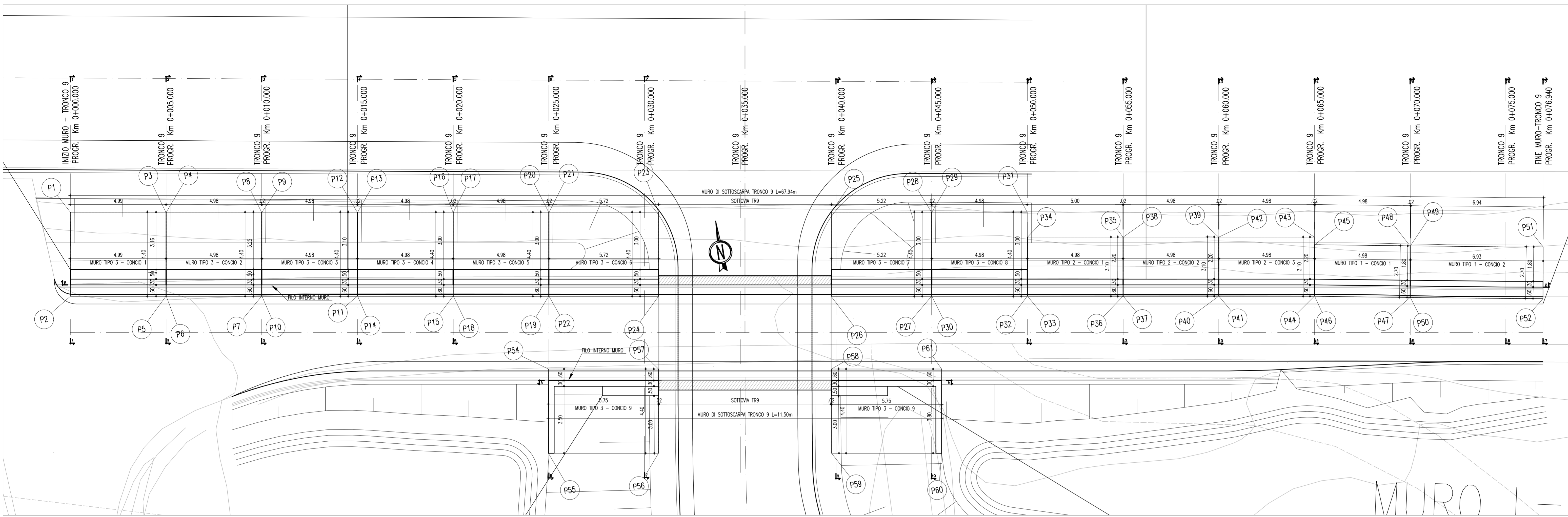
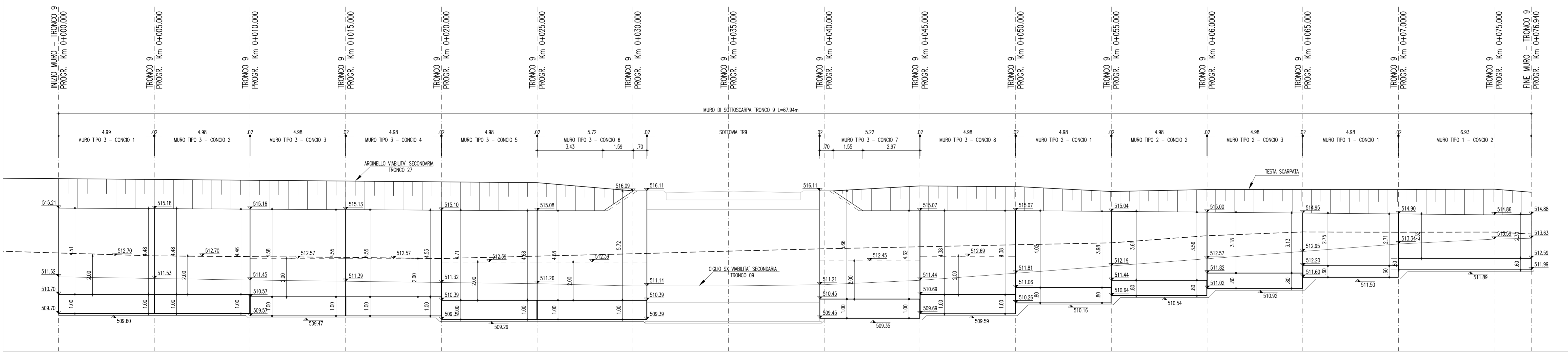


PIANTA MURO TRONCO 9  
(SCALA 1 : 100)

STRALCIO PLANIMETRICO  
(SCALA 1 : 1000)



PROFILO B-B MURO TRONCO 9  
(SCALA 1 : 100)



**ANAS S.p.A.**  
DIREZIONE CENTRALE PROGRAMMAZIONE PROGETTAZIONE

PA 12/09  
CORRIDOIO PLURIMODALE TIRRENICO - NORD EUROPA  
ITINERARIO AGRIGENTO - CALTANISSETTA - A19  
S.S. N° 640 "DI PORTO EMPEDOCLE"  
AMMODERNAMENTO E ADEGUAMENTO ALLA CAT. B DEL D.M. 5.11.2001  
Dal km 44+000 allo svincolo con l'A19

**PROGETTO ESECUTIVO**

Contrattante Generale: **Empedocle S.p.A.**

OPERE D'ARTE MINORI - SOTTOVIA  
SOTTOPASSO TRONCO 09

Pianta e profilo B-B muri andatori

Codice Unico Progetto (CUP) : F91B09000070001

Codice Elaborato: PA12\_09 - E 0 5 7 | S I 2 0 3 | S T 1 7 6 | P X | 0 0 6 | A

Rev. DATA DESCRIZIONE REDATTO VERIFICATO APPROVATO AUTORIZZATO

Responsabile del procedimento: Ing. MAURIZIO ARAMINI

Il Progettista: **GIULIO LUCA ATTENEGHIO**  
ORDINE DEGLI INGEGNERI DI FIRENZE N° 4533

Il Consulente: **ING. PIERLUIGI MARIANI**  
ORDINE DEGLI INGEGNERI DI FIRENZE N° 4533

Il Geologo: **ING. MAURIZIO ARAMINI**  
ORDINE DEI GEODATAI DELLA REGIONE DELLA TOSCANA N° 1807

Il Coordinatore per la sicurezza in fase di progetto: **ING. ALESSANDRO SILVANO**  
ORDINE DEGLI INGEGNERI DI FIRENZE N° 4533

Il Direttore dei lavori: **ING. PIERLUIGI MARIANI**  
ORDINE DEGLI INGEGNERI DI FIRENZE N° 4533

COORDINATE DI TRACCIAMENTO		
PUNTI	NORD	EST
PUNTO n.1	508425.3720	214069.5889
PUNTO n.2	508428.0237	214068.9140
PUNTO n.3	508431.6088	214069.5182
PUNTO n.4	508431.6058	214069.5379
PUNTO n.5	508424.2626	214098.6886
PUNTO n.6	508427.2575	214093.8656
PUNTO n.7	508426.4969	214098.7865
PUNTO n.8	508428.5472	214099.4594
PUNTO n.9	508430.8411	214099.4791
PUNTO n.10	508428.4929	214079.8052
PUNTO n.11	508425.7113	214079.7277
PUNTO n.12	508430.0795	214068.4005
PUNTO n.13	508430.0765	214068.4203

COORDINATE DI TRACCIAMENTO		
PUNTI	NORD	EST
PUNTO n.14	508425.7282	214063.7474
PUNTO n.15	508425.9666	214068.6688
PUNTO n.16	508429.3149	214069.3417
PUNTO n.17	508429.3118	214069.3615
PUNTO n.18	508424.2626	214098.6886
PUNTO n.19	508427.2575	214093.8656
PUNTO n.20	508426.5502	214078.2829
PUNTO n.21	508428.5472	214078.3027
PUNTO n.22	508424.1989	214073.6288
PUNTO n.23	508419.8744	214079.8052
PUNTO n.24	508425.7282	214079.7277
PUNTO n.25	508426.2934	214068.8663
PUNTO n.26	508421.9452	214068.1934

COORDINATE DI TRACCIAMENTO		
PUNTI	NORD	EST
PUNTO n.27	508421.1434	214093.3748
PUNTO n.28	508425.4916	214094.0477
PUNTO n.29	508425.4885	214094.6674
PUNTO n.30	508421.1403	214093.3945
PUNTO n.31	508424.2626	214098.6886
PUNTO n.32	508420.3787	214098.3159
PUNTO n.33	508420.3756	214098.3357
PUNTO n.34	508423.4392	214098.8098
PUNTO n.35	508422.6776	214103.7312
PUNTO n.36	508419.8744	214103.2571
PUNTO n.37	508419.6100	214103.7389
PUNTO n.38	508422.6745	214103.7510
PUNTO n.39	508416.1379	214108.6724

COORDINATE DI TRACCIAMENTO		
PUNTI	NORD	EST
PUNTO n.40	508418.8494	214108.1983
PUNTO n.41	508418.8463	214108.2181
PUNTO n.42	508421.9099	214108.6922
PUNTO n.43	508421.1403	214113.6136
PUNTO n.44	508418.2847	214113.1395
PUNTO n.45	508420.1495	214113.5750
PUNTO n.46	508418.0815	214113.1582
PUNTO n.47	508417.2594	214118.0713
PUNTO n.48	508419.9279	214118.4942
PUNTO n.49	508419.9246	214118.5040
PUNTO n.50	508417.2662	214118.0910
PUNTO n.51	508418.4047	214125.3502
PUNTO n.52	508416.1379	214124.9279