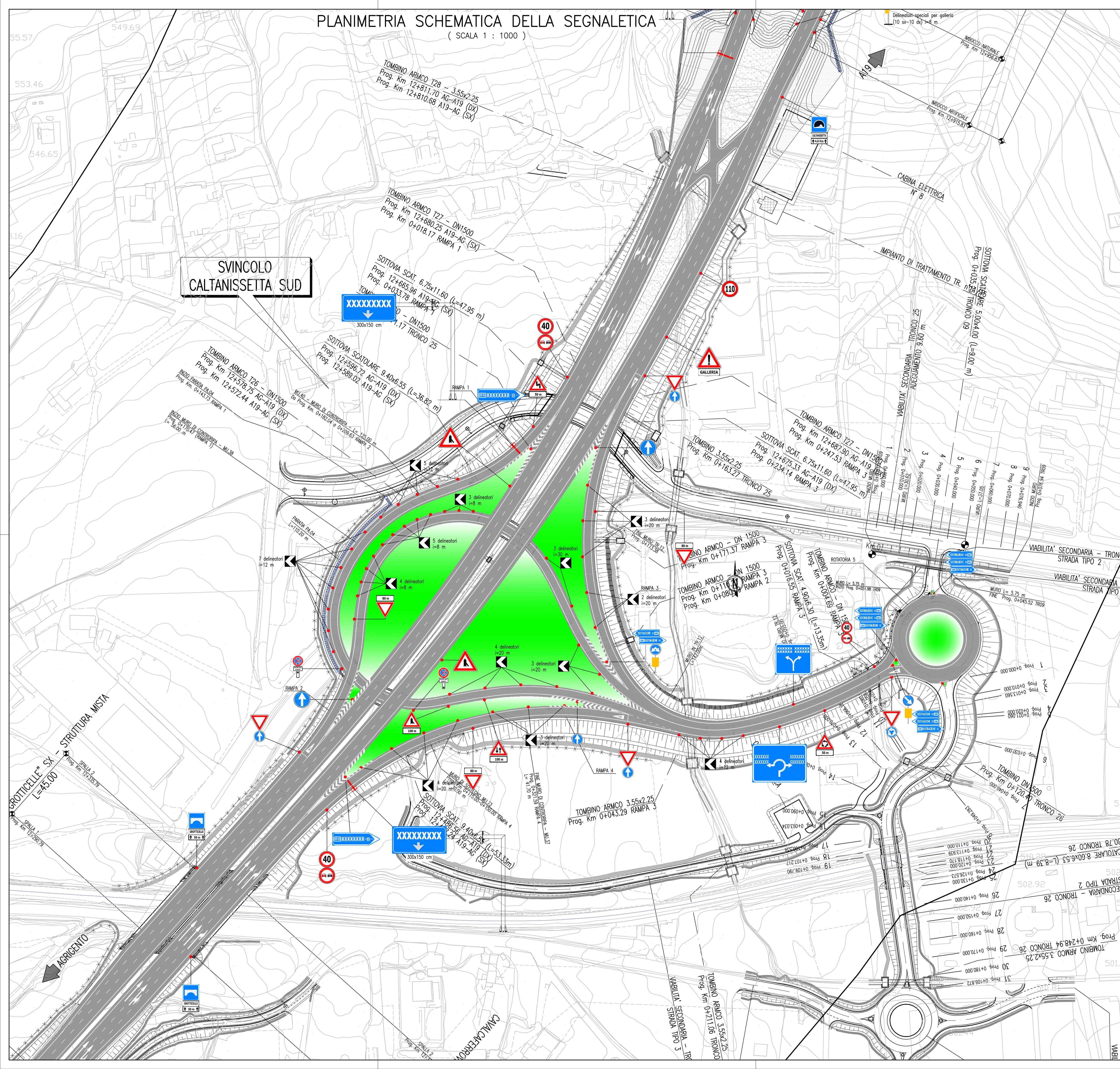
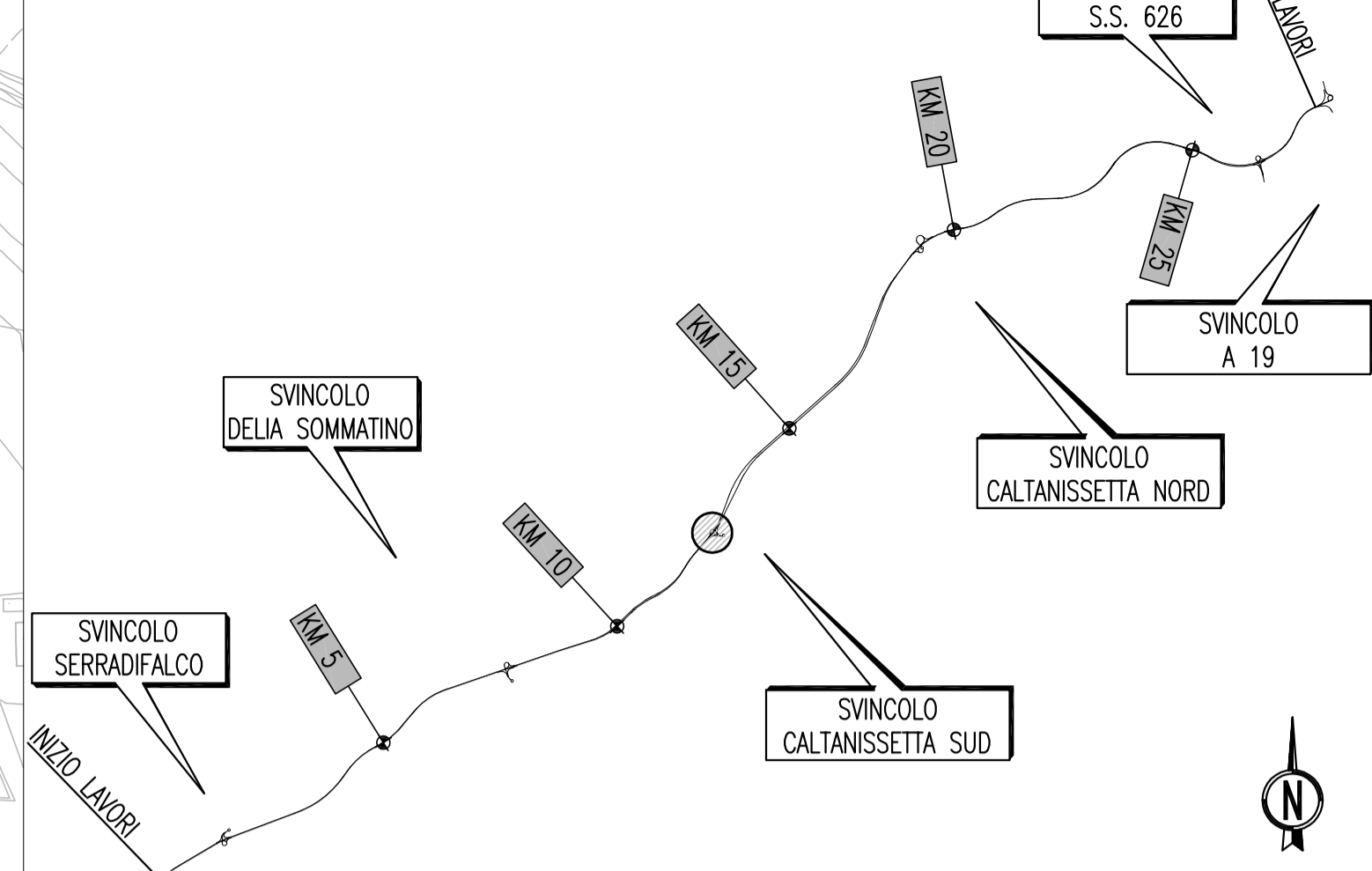


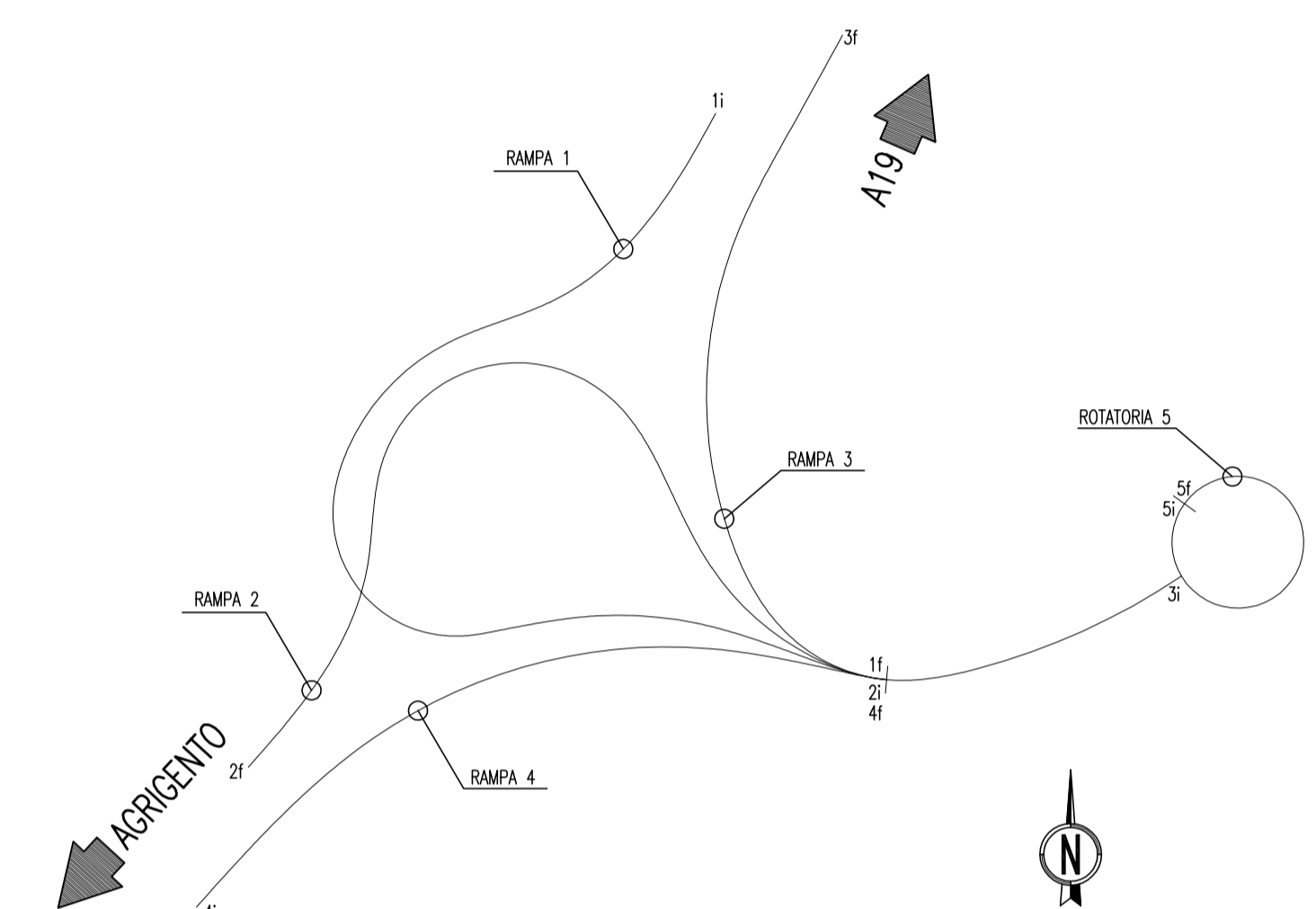
PLANIMETRIA SCHEMATICA DELLA SEGNALETICA
(SCALA 1 : 1000)



QUADRO D'UNIONE



SVINCOLO CALTANISSETTA SUD



PA 12/09
CORRIDOIO PLURIMODALE TIRRENICO - NORD EUROPA
ITINERARIO AGRIGENTO - CALTANISSETTA - A19
S.S. N° 640 "DI PORTO EMPEDOCLE"
AMMODERNAMENTO E ADEGUAMENTO ALLA CAT. B DEL D.M. 5.11.2001
Dal km 44+000 allo svincolo con l'A19

PROGETTO ESECUTIVO



INTERSEZIONI E SVINCOLI - VIABILITA' INTERFERITA
SVINCOLO CALTANISSETTA SUD - SV3
PLANIMETRIA DELLA SEGNALETICA

Codice Unico Progetto (CUP) : F91B09000070001

Codice Elaborato: PA12_09 - E 057 | S | 203 | S | V | 03 | J | P | 7 | 0 | 0 | 7 | B

REV.	DATA	DESCRIZIONE	REDATTO	VERIFICATO	APPROVATO	AUTORIZZATO
B	Luglio 2011	Revisione a seguito di incontri con il Committente	S.TERRENO	R. CAPOCCHI	M. LITI	P. PAGLINI
A	Aprile 2011	EMISSIONE	S.TERRENO	A.TURSO	M. LITI	P. PAGLINI

Responsabile del procedimento: Ing. MAURIZIO ARAMINI

Il Progettista: Ing. **GLIAN LUCA MENCHINI**

Il Consulente Tecnico: Ordine degli Ingegneri di Roma IP 14447, Dott. **GIUSEPPE CAPOCCHI**

Il Coordinatore per la sicurezza: Ordine Nazionale dei Geologi, Dott. **ANGELO MAURIZIO**

Il Direttore dei lavori: Ordine degli Ingegneri di Roma IP 14447, Dott. **PEPPINO MARASCIO**