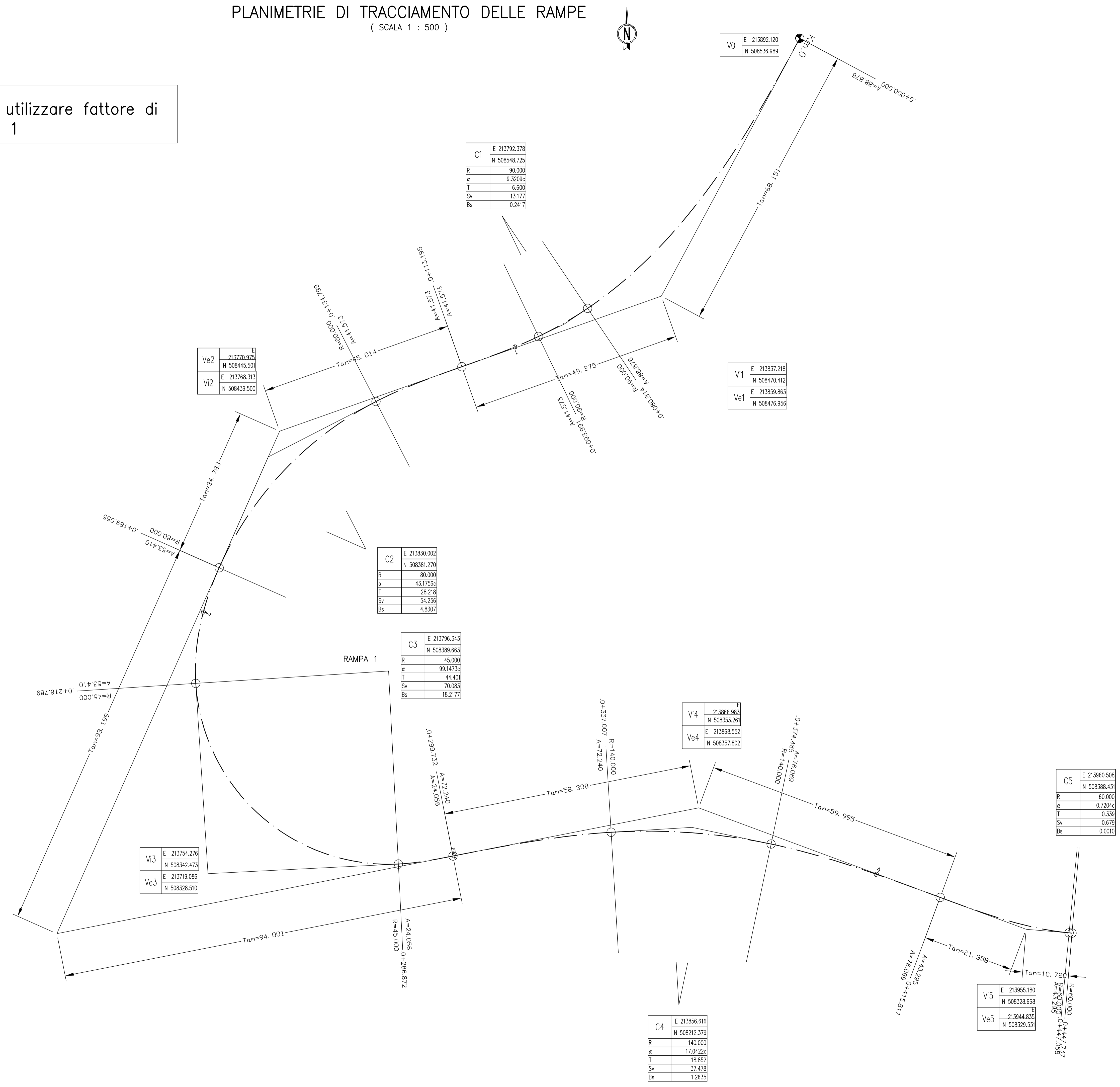
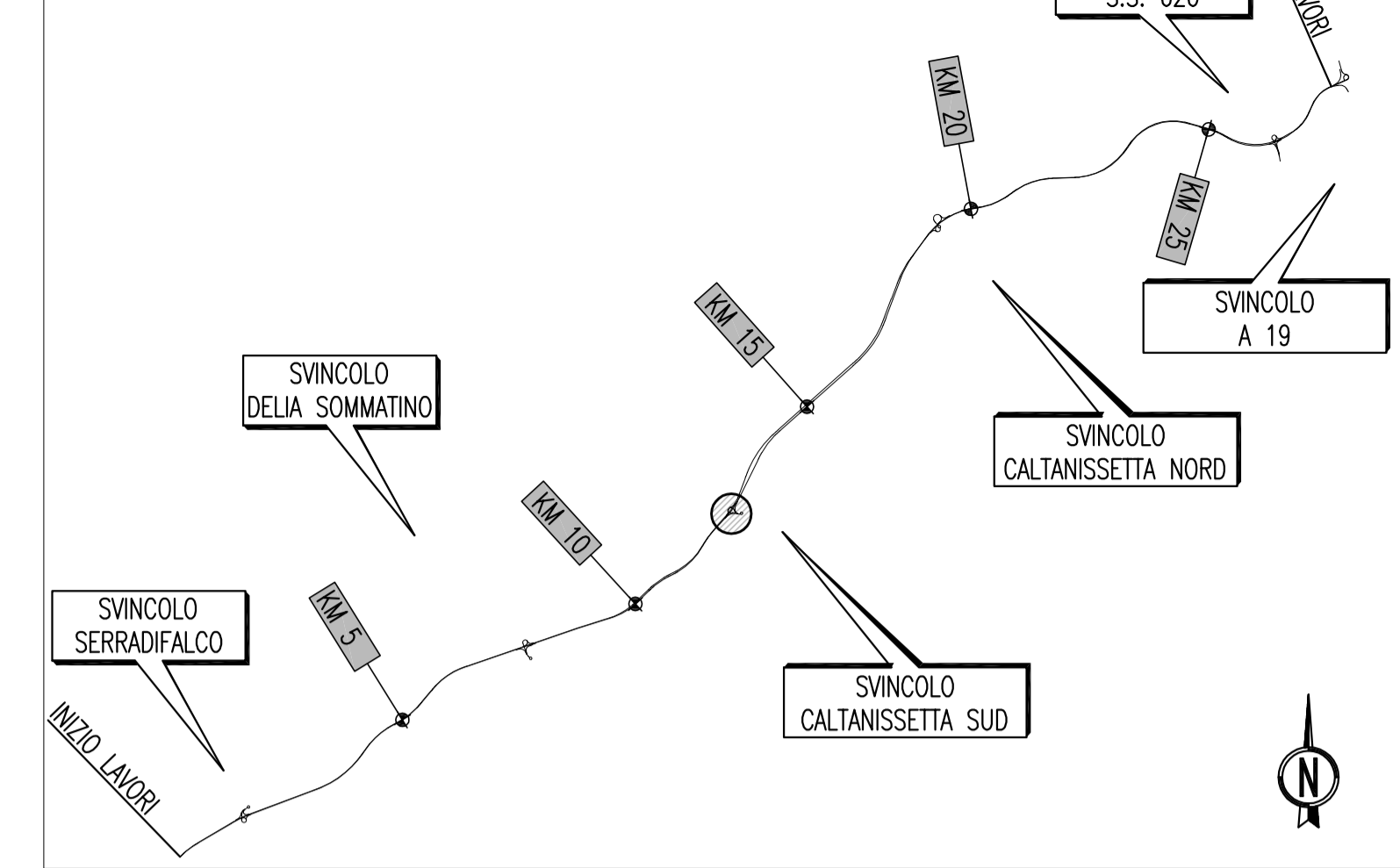


PLANIMETRIE DI TRACCIAMENTO DELLE RAMPE  
(SCALA 1 : 500)

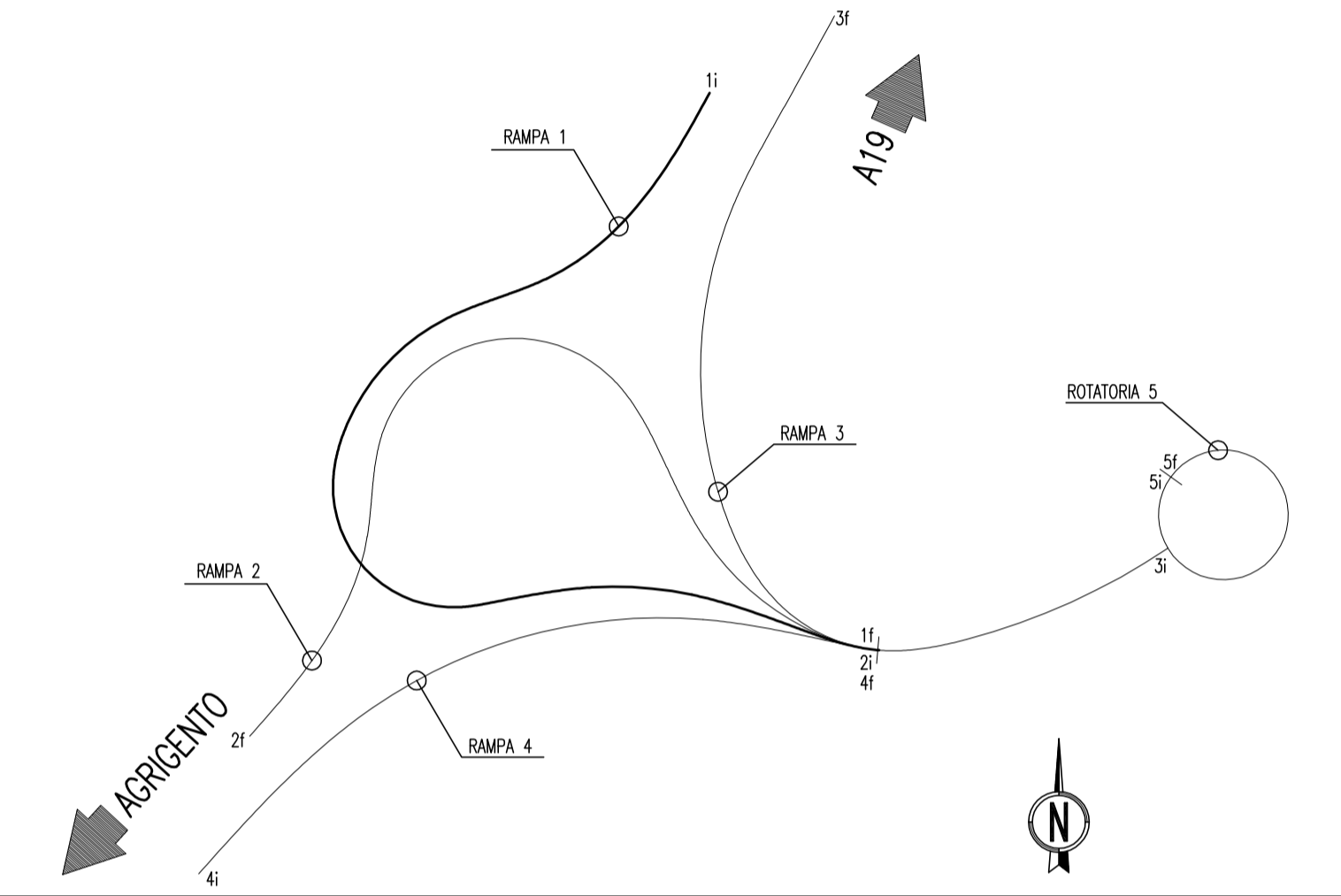
N.B. Per il tracciamento utilizzare fattore di correzione topografica = 1



QUADRO D'UNIONE



SVINCOLO CALTANISSETTA SUD



PA 12/09  
CORRIDOIO PLURIMODALE TIRRENICO - NORD EUROPA  
ITINERARIO AGRIGENTO - CALTANISSETTA - A19  
S.S. N° 640 "DI PORTO EMPEDOCLE"  
AMMODERNAMENTO E ADEGUAMENTO ALLA CAT. B DEL D.M. 5.11.2001  
Dal km 44+000 allo svincolo con l'A19  
**PROGETTO ESECUTIVO**



INTERSEZIONI E SVINCOLI - VIABILITA' INTERFERITA  
SVINCOLO CALTANISSETTA SUD - SV3  
PLANIMETRIA DI TRACCIAMENTO - RAMPA 1

Codice Unico Progetto (CUP) : F91B0900070001

Codice Elaborato: PA12\_09 - E 0 5 7 S I 2 0 3 S V 0 3 Z P 8 0 0 3 A

Scala: 1:500

REV.	DATA	DESCRIZIONE	REDDATTO	VERIFICATO	APPROVATO	AUTORIZZATO
A	Aprile 2011	EMISSIONE	S.TERRENO	A.TURSO	M.LITI	P.PAGLINI

Responsabile del procedimento: Ing. MAURIZIO ARAMINI

Il Progettista: **GIULIO LUCA MENCENTINI**  
ORDINE DEGLI INGEGNERI DI FIRENZE N° 4533

Il Consulente Tecnico: **ING. MAURIZIO ARAMINI**  
Via Turco A. Adriano N° 1400

Il Coordinatore per la sicurezza in fase di progetto: **ALESSANDRO SUTTO**  
ORDINE REGIONALE DEI GEOMETRI DI SICILIA N. 1807

Il Direttore dei lavori: **PEPPINO MARASCO**  
ORDINE DEGLI INGEGNERI ROMA N° 4447