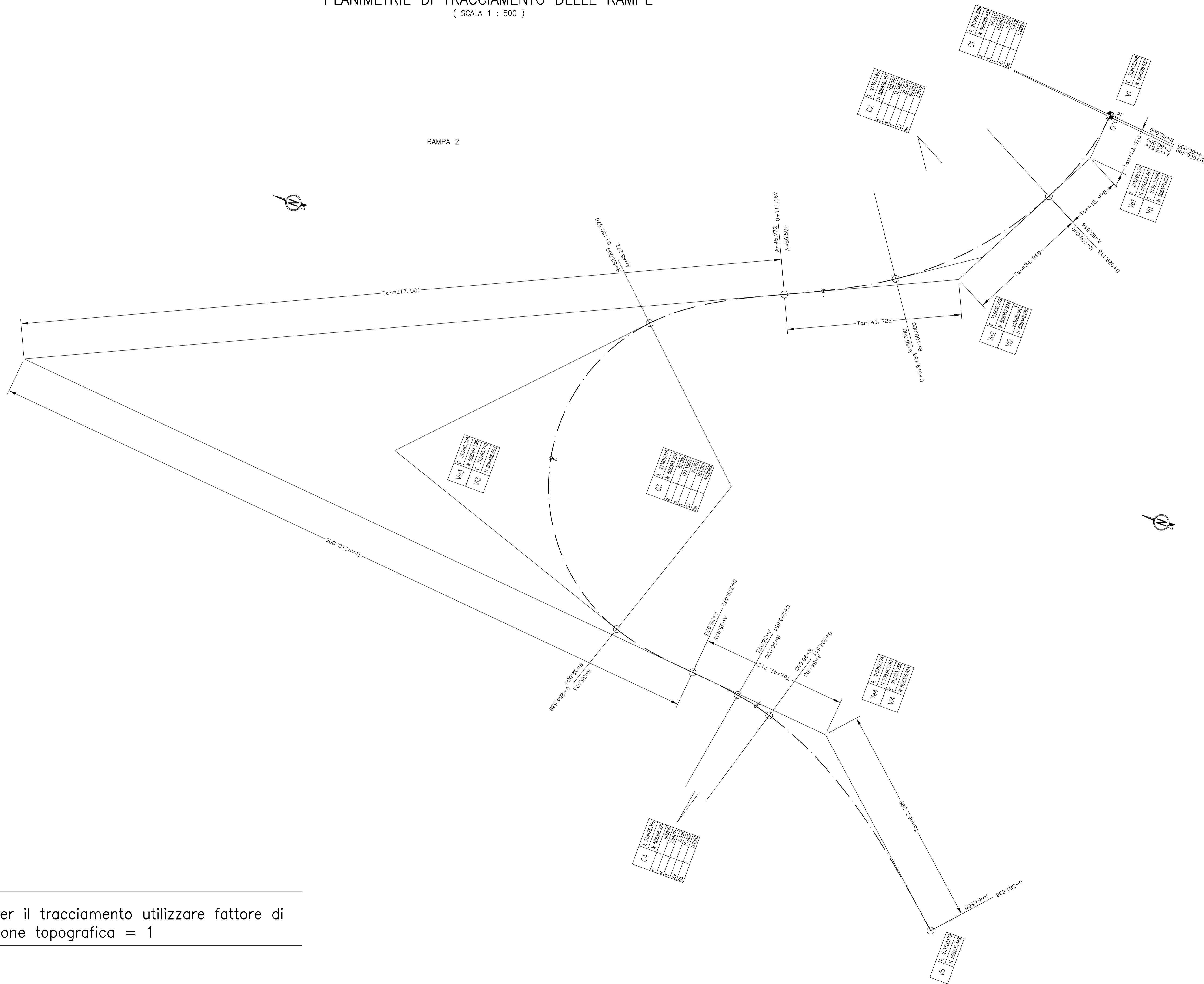
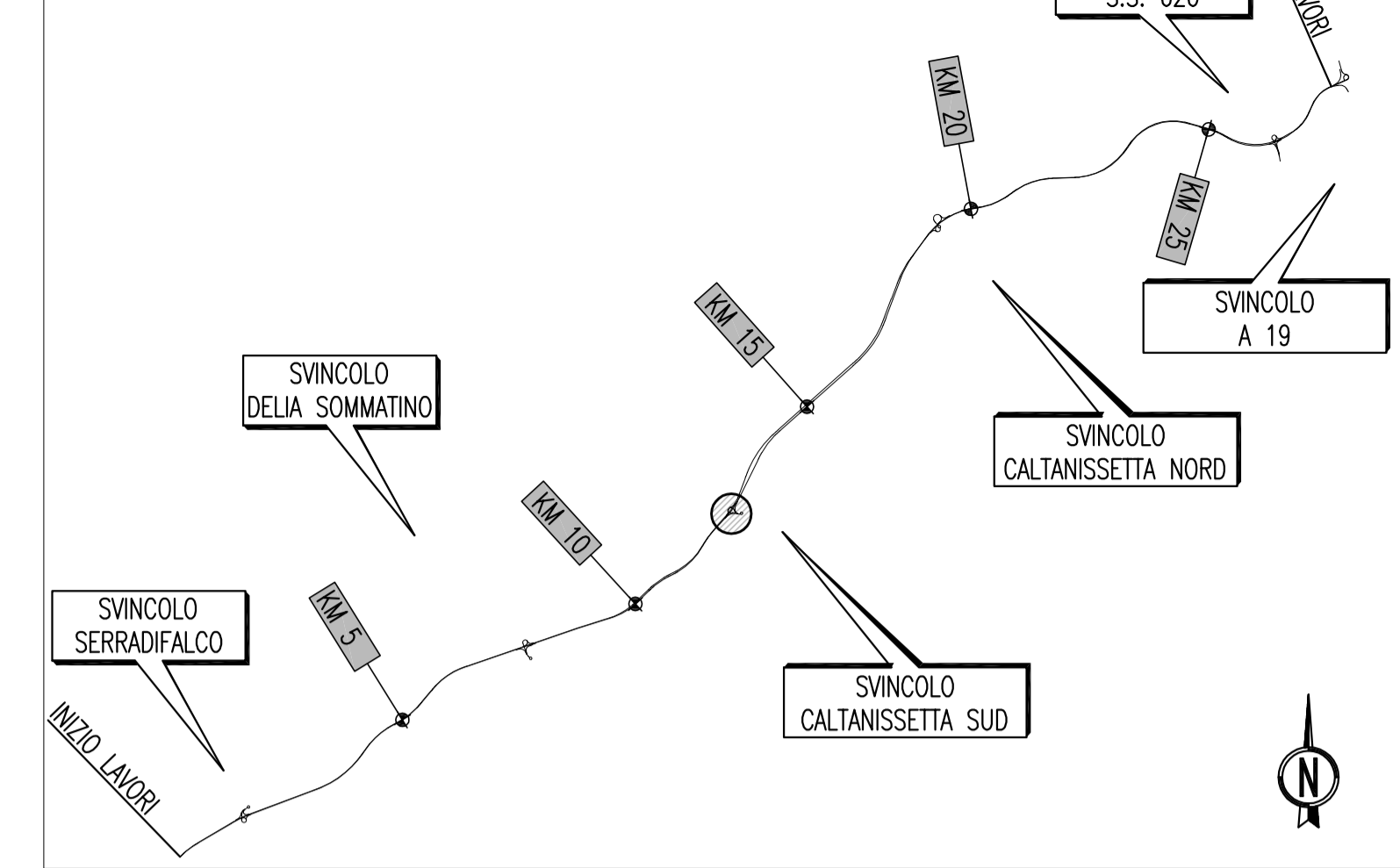


PLANIMETRIE DI TRACCIAMENTO DELLE RAMPE
(SCALA 1 : 500)

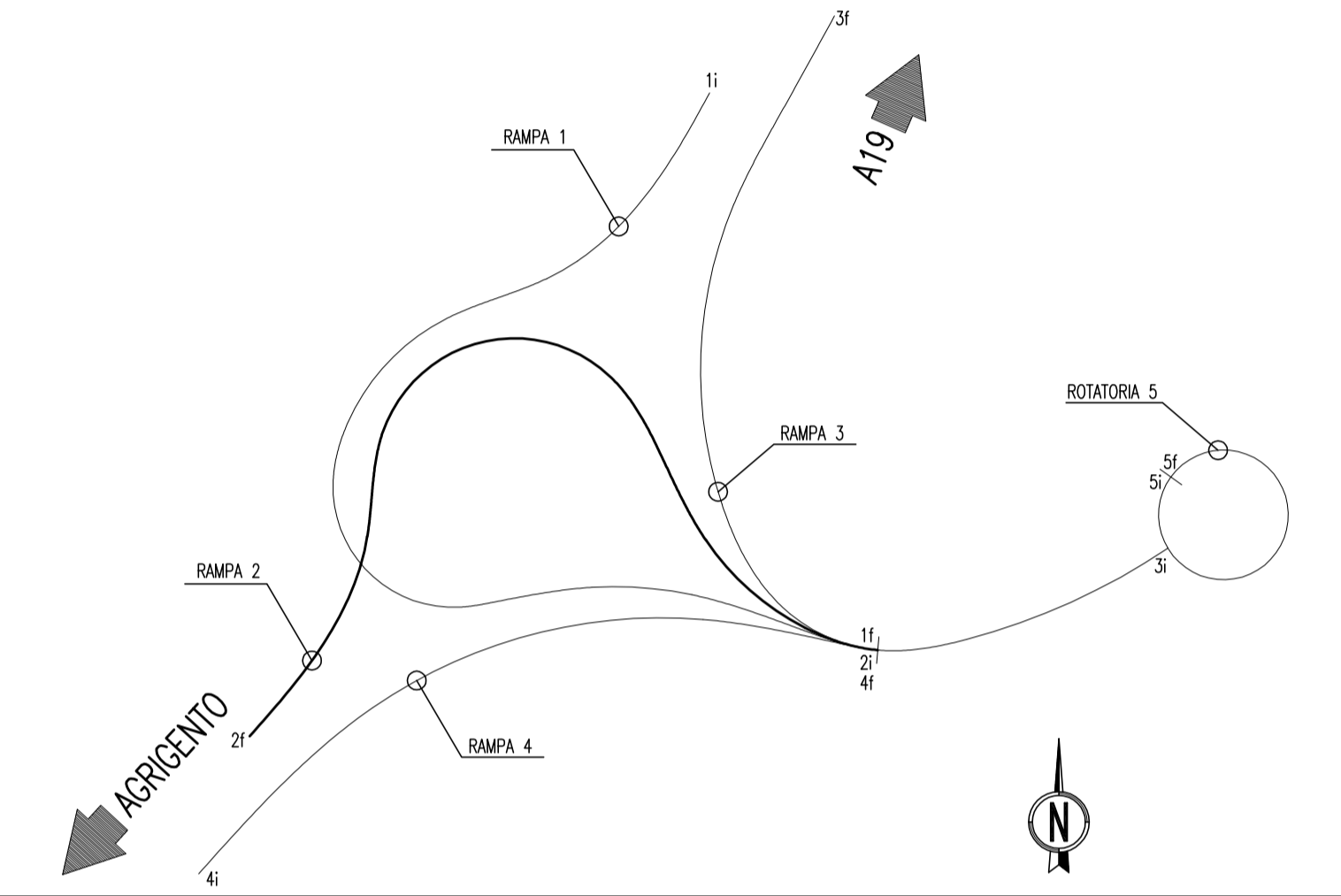


N.B. Per il tracciamento utilizzare fattore di correzione topografica = 1

QUADRO D'UNIONE



SVINCOLO CALTANISSETTA SUD



ANAS S.p.A. DIREZIONE CENTRALE PROGRAMMAZIONE PROGETTAZIONE

PA 12/09
CORRIDOIO PLURIMODALE TIRRENICO - NORD EUROPA
ITINERARIO AGRIGENTO - CALTANISSETTA - A19
S.S. N° 640 "DI PORTO EMPEDOCLE"
AMMODERNAMENTO E ADEGUAMENTO ALLA CAT. B DEL D.M. 5.11.2001
Dal km 44+000 allo svincolo con l'A19

PROGETTO ESECUTIVO

Contraente Generale: **Empedocle 2** s.r.l.

INTERSEZIONI E SVINCOLI - VIABILITA' INTERFERITA
SVINCOLO CALTANISSETTA SUD - SV3
PLANIMETRIA DI TRACCIAMENTO - RAMPA 2

Codice Unico Progetto (CUP) : F91B0900070001

Codice Elaborato: PA12_09 - E 0 5 7 S I 2 0 3 S V 0 3 Z P 8 0 0 4 A
Scala: 1:500

REV.	DATA	DESCRIZIONE	REDDATO	VERIFICATO	APPROVATO	AUTORIZZATO
A	Aprile 2011	EMISSIONE	S.TERRENO	A.TURSO	M. LITI	P. PAGLINI

Responsabile del procedimento: Ing. MAURIZIO ARAMINI

Il Progettista: **GIANNI LUCA MENCENTINI** (Ordine degli Ingegneri di Firenze N° 4533)

Il Consulente Tecnico: **TURRICO Adriano** (Ordine degli Ingegneri di Roma N° 1400)

Il Coordinatore per la sicurezza in fase di progetto: **ALESSANDRO SUTTORI** (Ordine degli Ingegneri di Roma N° 14853)

Il Direttore dei lavori: **GIUSEPPE MARASCO** (Ordine degli Ingegneri di Roma N° 14447)