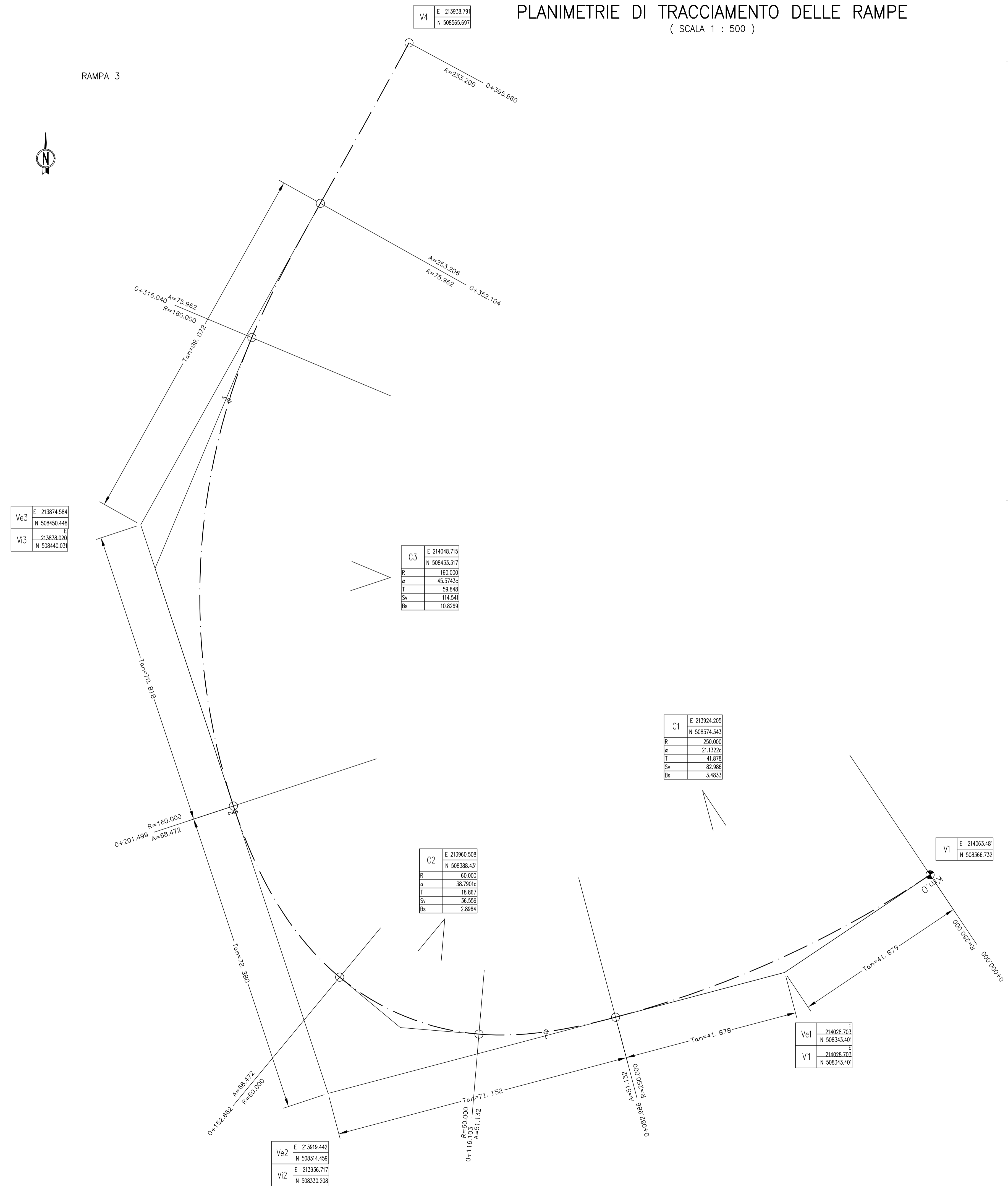
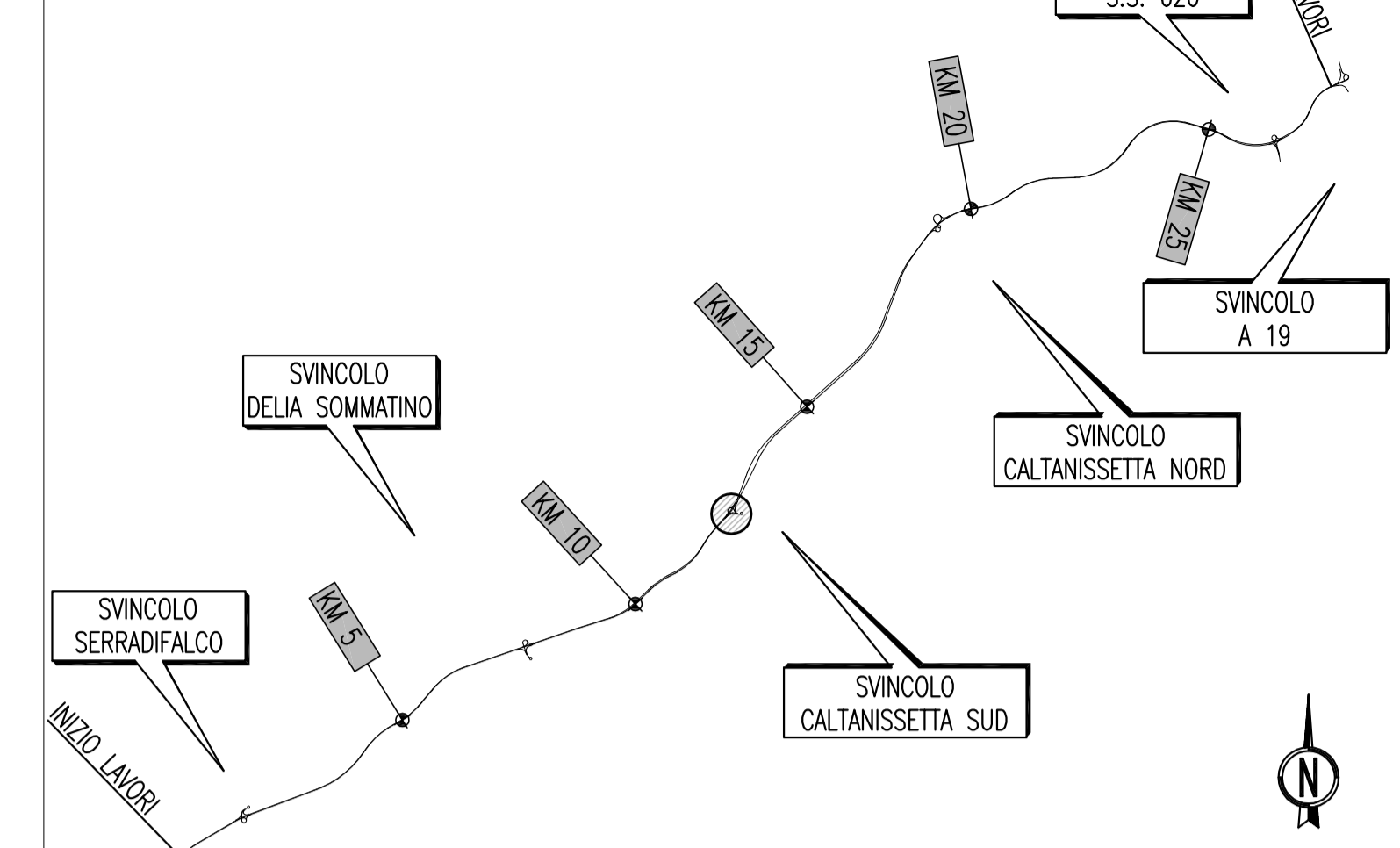


PLANIMETRIE DI TRACCIAMENTO DELLE RAMPE
(SCALA 1 : 500)

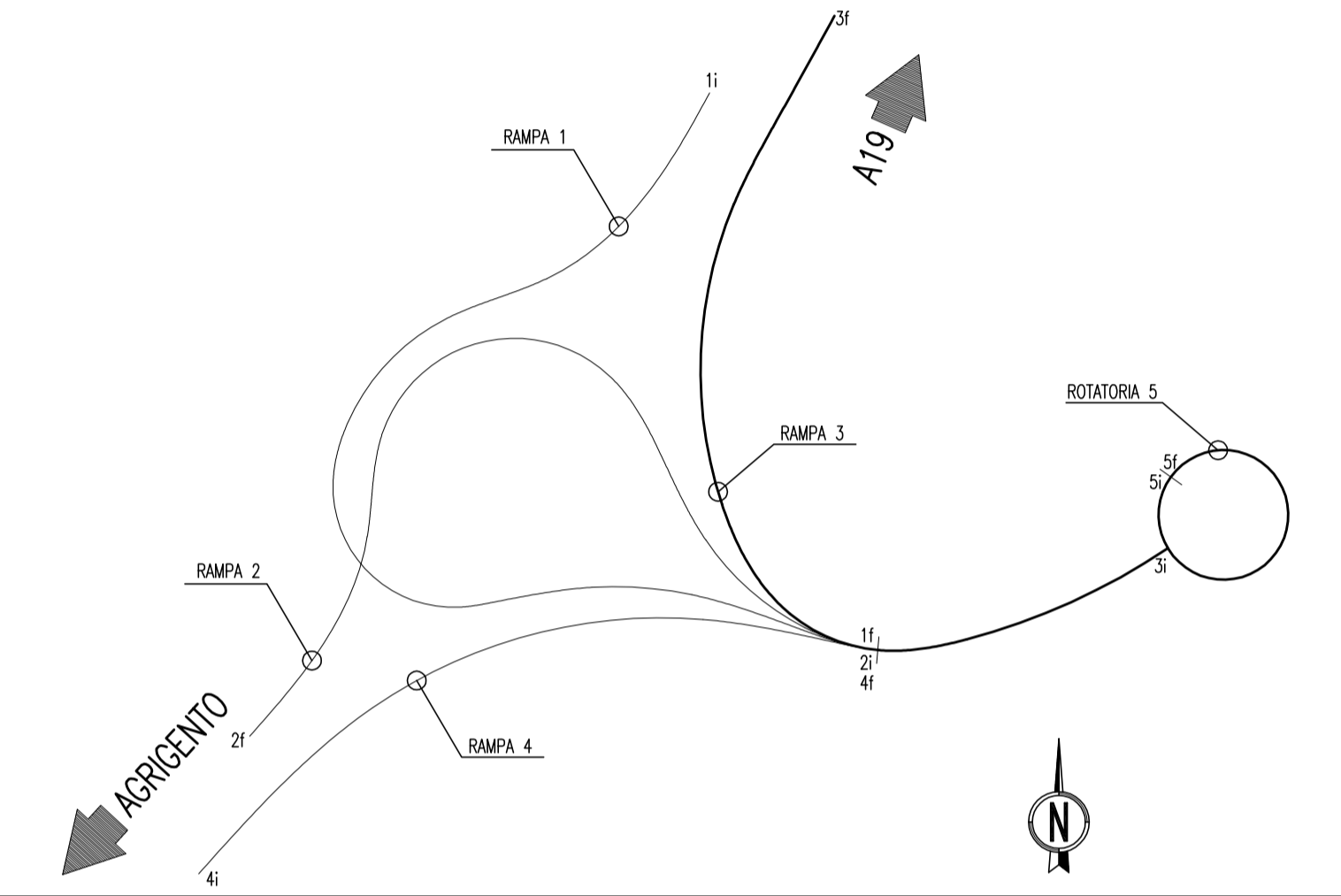


N.B. Per il tracciamento utilizzare fattore di correzione topografica = 1

QUADRO D'UNIONE



SVINCOLO CALTANISSETTA SUD



PA 12/09
CORRIDOIO PLURIMODALE TIRRENICO - NORD EUROPA
ITINERARIO AGRIGENTO - CALTANISSETTA - A19
S.S. N° 640 "DI PORTO EMPEDOCLE"
AMMODERNAMENTO E ADEGUAMENTO ALLA CAT. B DEL D.M. 5.11.2001
Dal km 44+000 allo svincolo con l'A19

PROGETTO ESECUTIVO



INTERSEZIONI E SVINCOLI - VIABILITA' INTERFERITA
SVINCOLO CALTANISSETTA SUD - SV3
PLANIMETRIA DI TRACCIAMENTO - RAMPE 3-5

Codice Unico Progetto (CUP) : F91B0900070001				
Codice Elaborato:				
PA12_09 - E	0	5	7	S
I	2	0	3	S
V	0	3	Z	P
8	0	0	5	A
Scala: 1:500				
F				
E				
D				
C				
B				
A	Aprile 2011	EMISSIONE	S.TERRENO	A.TURSO
REV.	DATA	DESCRIZIONE	REDDATO	VERIFICATO
Responsabile del procedimento: Ing. MAURIZIO ARAMINI				

Il Progettista: **DR. GIULIO LUCA MENTENANTI** (Ordine degli Ingegneri di Firenze N° 4533)

Il Consulente Tecnico: **DR. ING. TULLIO A. ALDRINO** (Ordine degli Ingegneri di Palermo N° 1400)

Il Coordinatore per la sicurezza in fase di progetto: **DR. ALESSANDRO SIVITO** (Ordine degli Ingegneri di Roma N° 14853)

Il Direttore dei lavori: **DR. GIUSEPPE MARINO** (Ordine degli Ingegneri di Roma N° 14447)