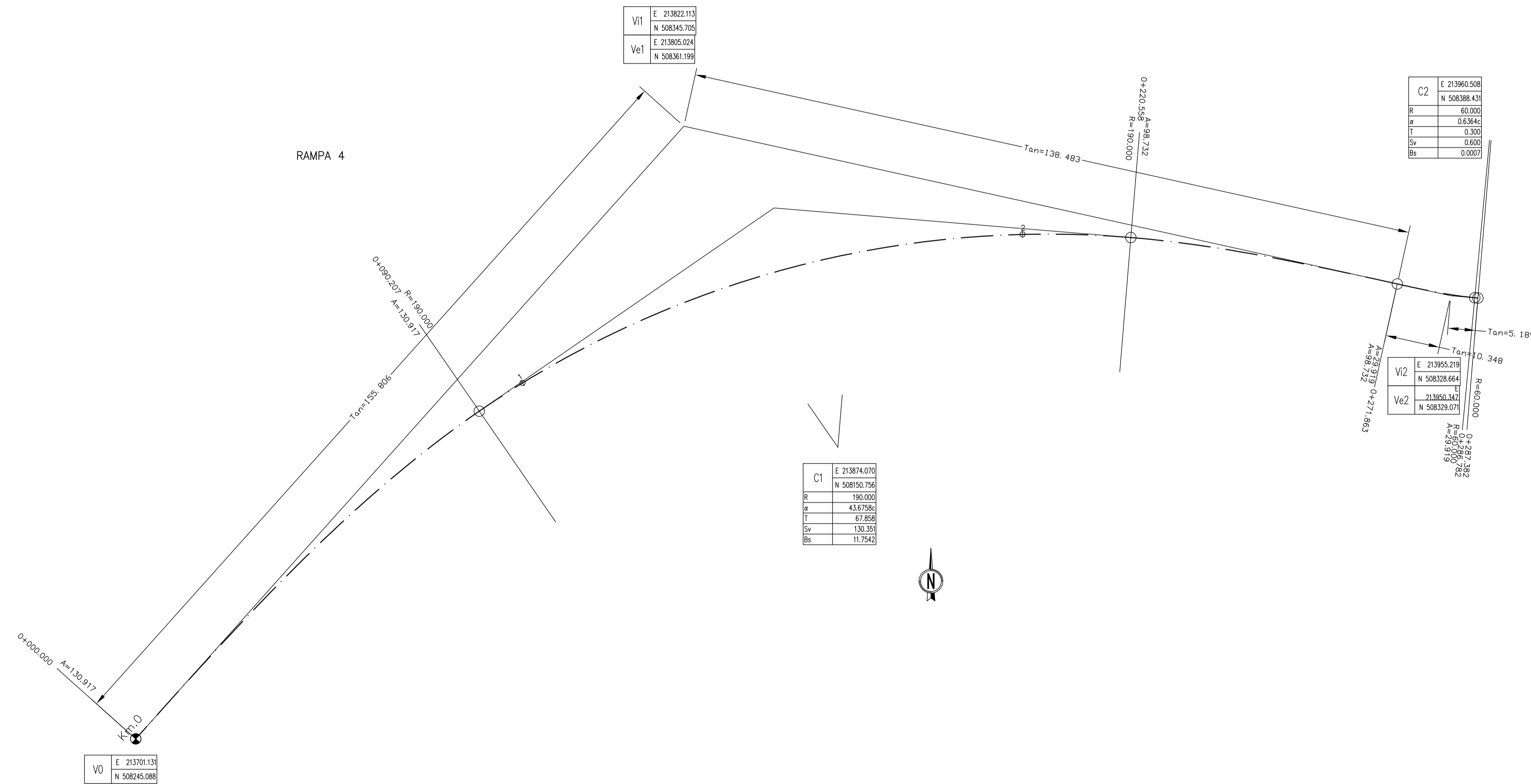
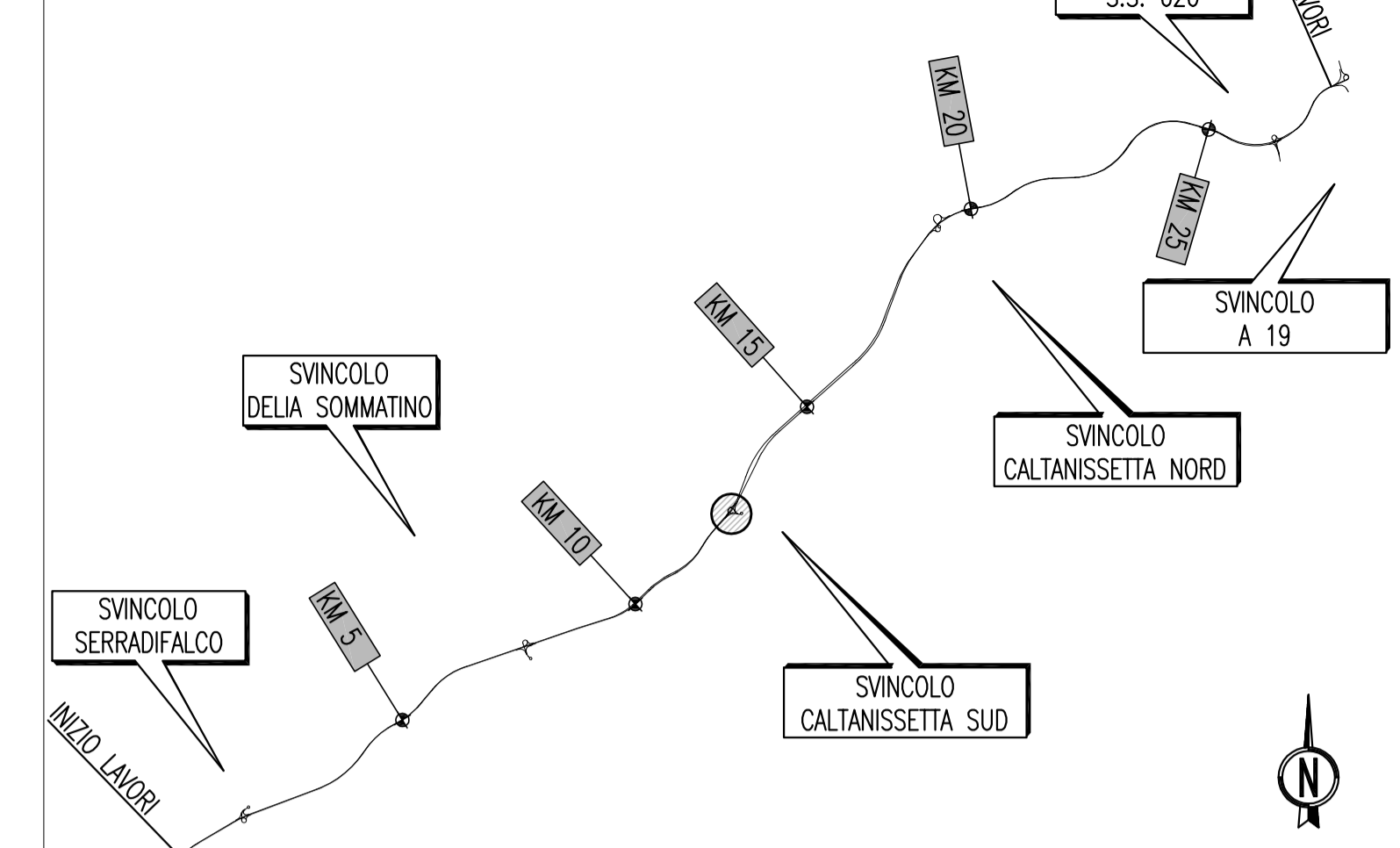


PLANIMETRIE DI TRACCIAMENTO DELLE RAMPE  
(SCALA 1 : 500 )

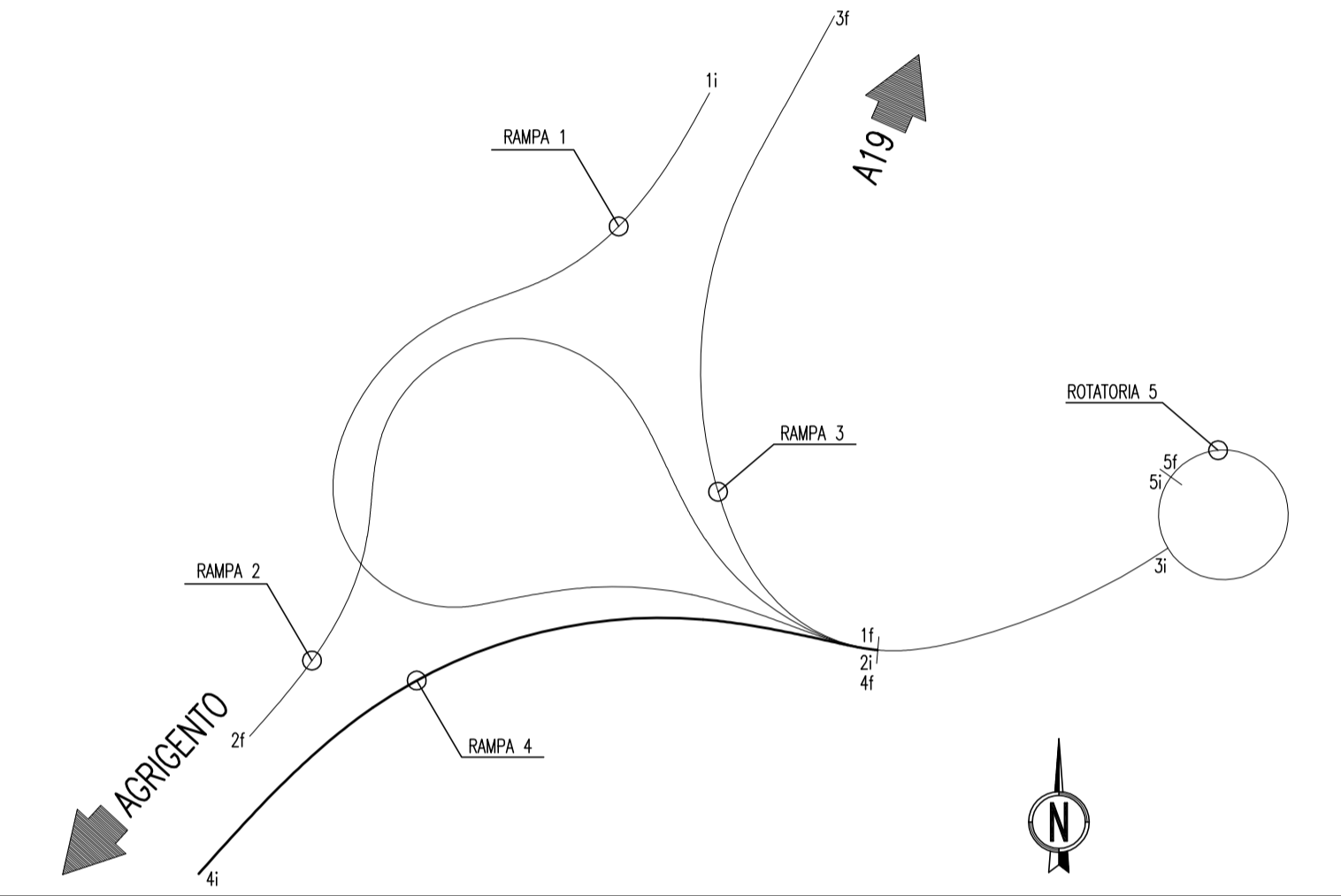


N.B. Per il tracciamento utilizzare fattore di correzione topografica = 1

QUADRO D'UNIONE



SVINCOLO CALTANISSETTA SUD



PA 12/09  
CORRIDOIO PLURIMODALE TIRRENICO - NORD EUROPA  
ITINERARIO AGRIGENTO - CALTANISSETTA - A19  
S.S. N° 640 "DI PORTO EMPEDOCLE"  
AMMODERNAMENTO E ADEGUAMENTO ALLA CAT. B DEL D.M. 5.11.2001  
Dal km 44+000 allo svincolo con l'A19

PROGETTO ESECUTIVO



INTERSEZIONI E SVINCOLI - VIABILITA' INTERFERITA  
SVINCOLO CALTANISSETTA SUD - SV3  
PLANIMETRIA DI TRACCIAMENTO - RAMPA 4

Codice Unico Progetto (CUP) : F91B0900070001

Codice Elaborato: PA12\_09 - E 0 5 7 S I 2 0 3 S V 0 3 Z P 8 0 0 6 A  
Scala: 1:500

F						
E						
D						
C						
B						
A	Aprile 2011	EMISSIONE	S.TERRENO	A.TURSO	M. LITI	P. PAGLINI
REV.	DATA	DESCRIZIONE	REDATTO	VERIFICATO	APPROVATO	AUTORIZZATO
Responsabile del procedimento: Ing. MAURIZIO ARAMINI						

Il Progettista: **GIAN LUCA MENENZI** (Ordine degli Ingegneri di Firenze N° 4533)

Il Consulente Tecnico: **GIORGIO INGEGNERI** (Ordine degli Ingegneri di Firenze N° 4533)

Il Coordinatore per la sicurezza in fase di progetto: **ALESSANDRO SIVICO** (Ordine degli Ingegneri di Roma N° 14853)

Il Direttore dei lavori: **PIPPINO MARASCO** (Ordine degli Ingegneri di Roma N° 14447)