SEZIONI TRASVERSALI - PISTA WTG02 (B01-B23)

Scala 1:200

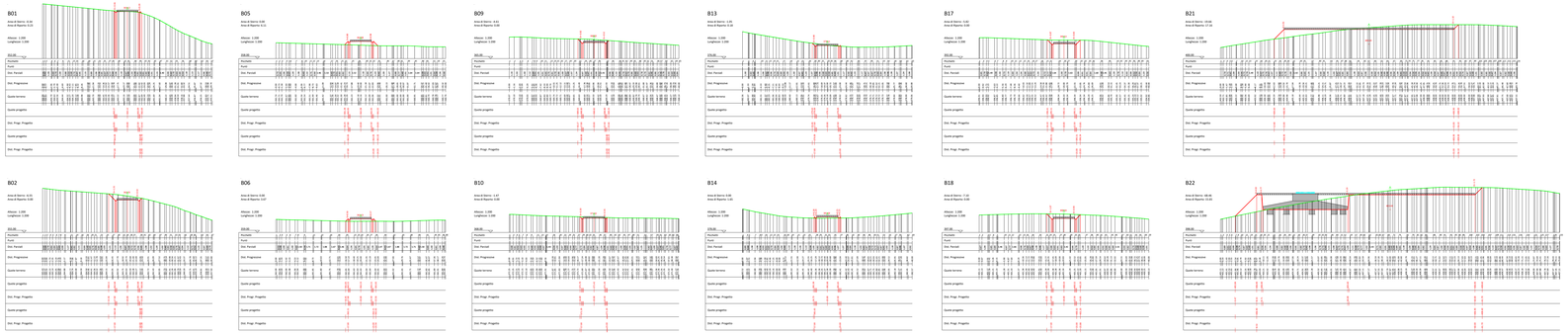

PLANIMETRIA

Scala 1:1000

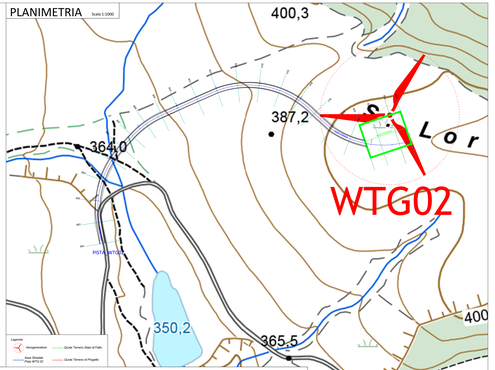

PROFILO LONGITUDINALE - PISTA WTG02

Scala 1:500

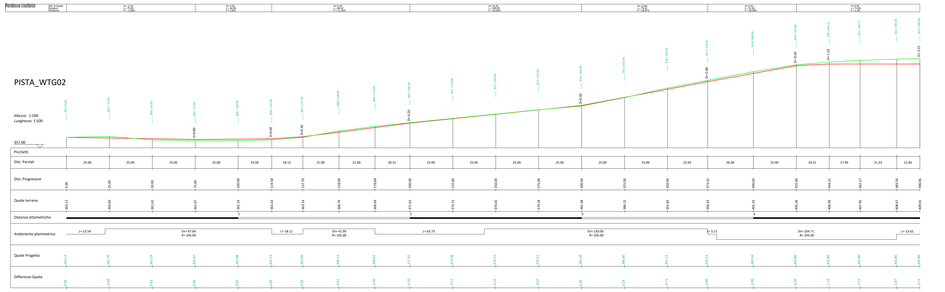

PROGETTO PER LA REALIZZAZIONE DI UN PARCO EOLICO E DELLE RELATIVE OPERE DI CONNESSIONE ALLA RTN (ETTANZIA, RANDAMILI, NINEW)

REGIONE BASILICATA | PROVINCIA DI MATERA | COMUNE di MONTESCAGLIOSO | COMUNE di IONARICO

Consulenza Tecnica Specialistica

Scala: VARIE | Formato Tavola: A1 | PROGETTO DEFINITIVO

TITOLO: A.16 a . 14.b PROFILO LONGITUDINALE E SEZIONI TRASVERSALI WTG02

Ing. Vincenzo Santoro

Geom. Nunzio Lacerra

Ing. Rosanna Laviola

A.T.E. Ferrigno Studio Srl
Via Appulo N. 99
85100 - POTENZA (PZ)
Tel. 0971 / 474411
Fax 0971 / 474420
info@ferrignostudio.it
www.ferrignostudio.it

Ing. Vincenzo Santoro
Via Appulo, 99
85100 - POTENZA
Tel. 0971 474411
Fax 0971 474420
C.F. SNTVNC75P29G942Y
P.IVA 01847820766

Geologo Nunzio Lacerra
Via Appulo, 99
85100 - POTENZA
Tel. 0971 474411
Fax 0971 474420
C.F. LCRNNZ72A29G942Z
P.IVA 01847820766

Collaboratore Esterno

Data	Revisione	Redatto	Verificato	Approvato