SEZIONI TRASVERSALI - PISTA WTG07 (G01-G29)

Scala 1:200

G01 G02 G03 G04 G05 G06 G07 G08 G09 G10 G11 G12 G13 G14 G15 G16 G17 G18 G19 G20 G21 G22 G23 G24 G25 G26 G27 G28 G29

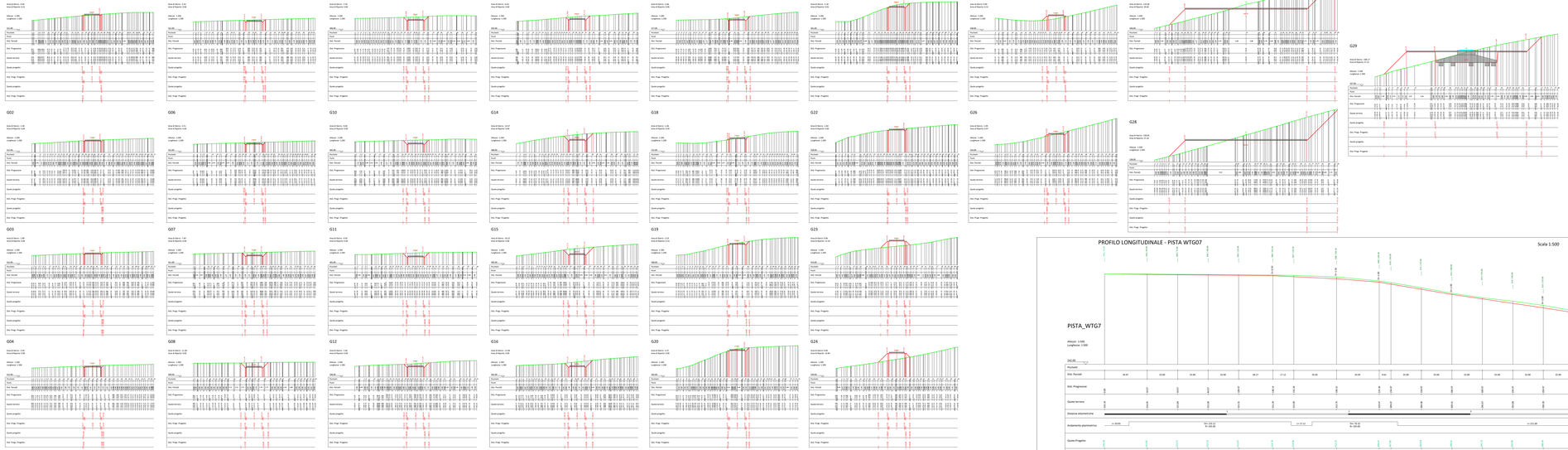

PLANIMETRIA

Scala 1:1000

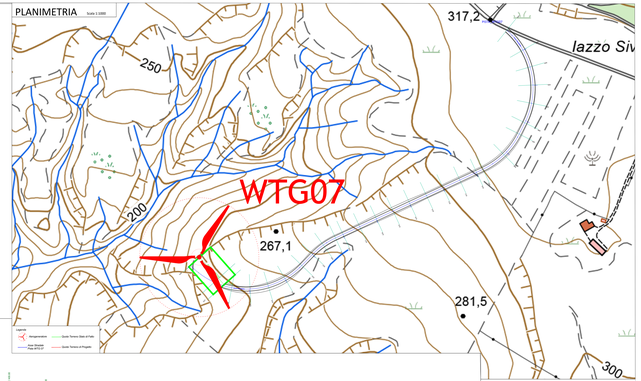

PROFILO LONGITUDINALE - PISTA WTG07

Scala 1:500



PROGETTO PER LA RIQUALIFICAZIONE DI UN PARCO EOLICO DELLE MEDIE TAVE (SPIGNO SATURNIA) ALLA R.T.N.

PROVINCIA DI LATINA - COMUNE DI SPIGNO SATURNIA

REGIONE LAZIO

PROVINCIA DI LATINA

COMUNE DI SPIGNO SATURNIA

COMUNE DI FONDAGROTTA

Sole Eolica Italia S.r.l.
Via Cesare Ricotti, 10 - 20129 Milano
C.F. e P.IVA 11700270964

Tutti

Codice Elaborato

A.14.a.14.g

PROGETTO DEFINITIVO

Elaborato

PISTA DI ACCESSO AGLI AEROGENERATORI - ASSI STRADALI

Collaborazioni

Ing. Daniele Lepore

Ing. Alessandro Ciccarelli

Ing. Alessandro Ciccarelli

Ing. Alessandro Ciccarelli