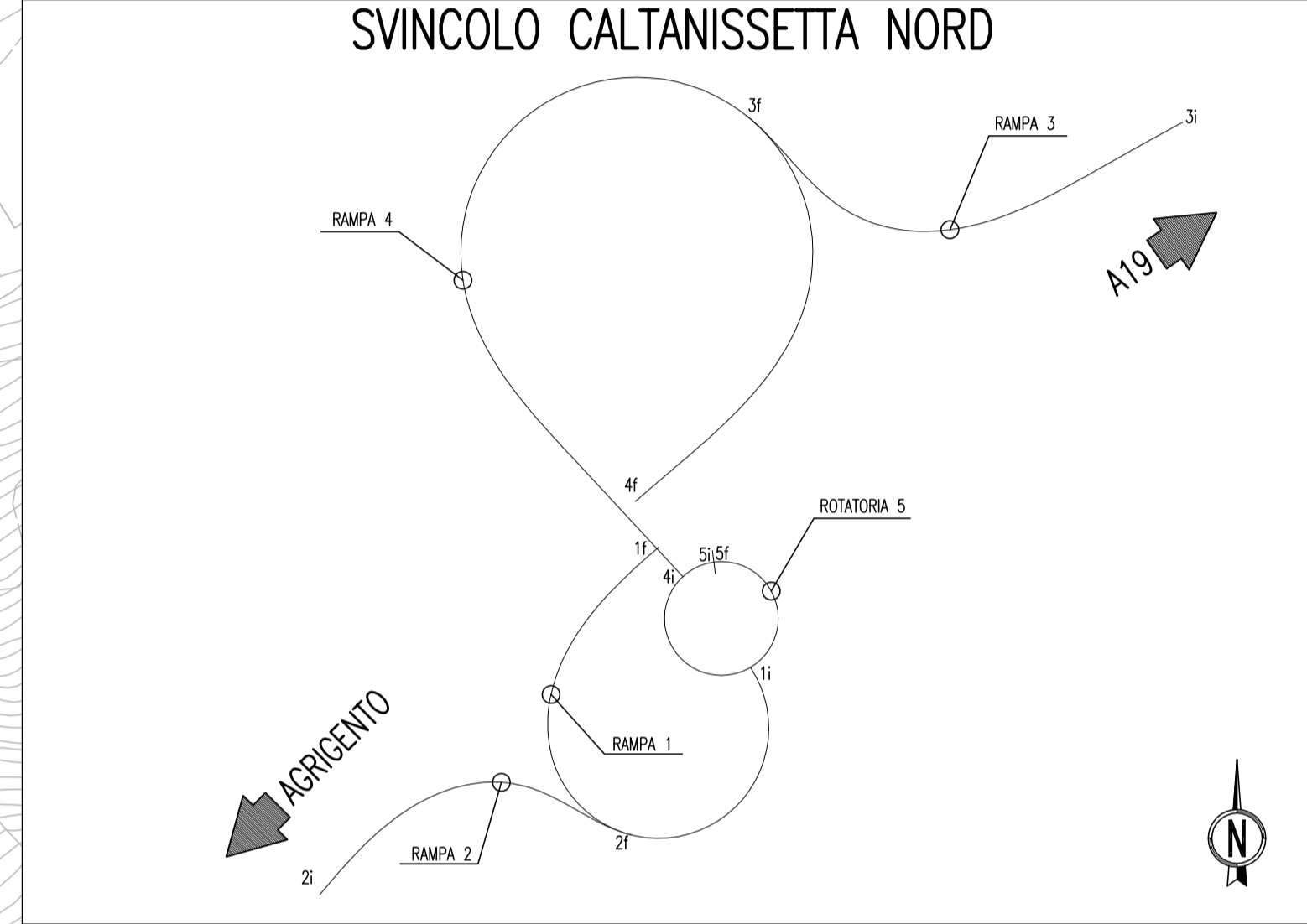
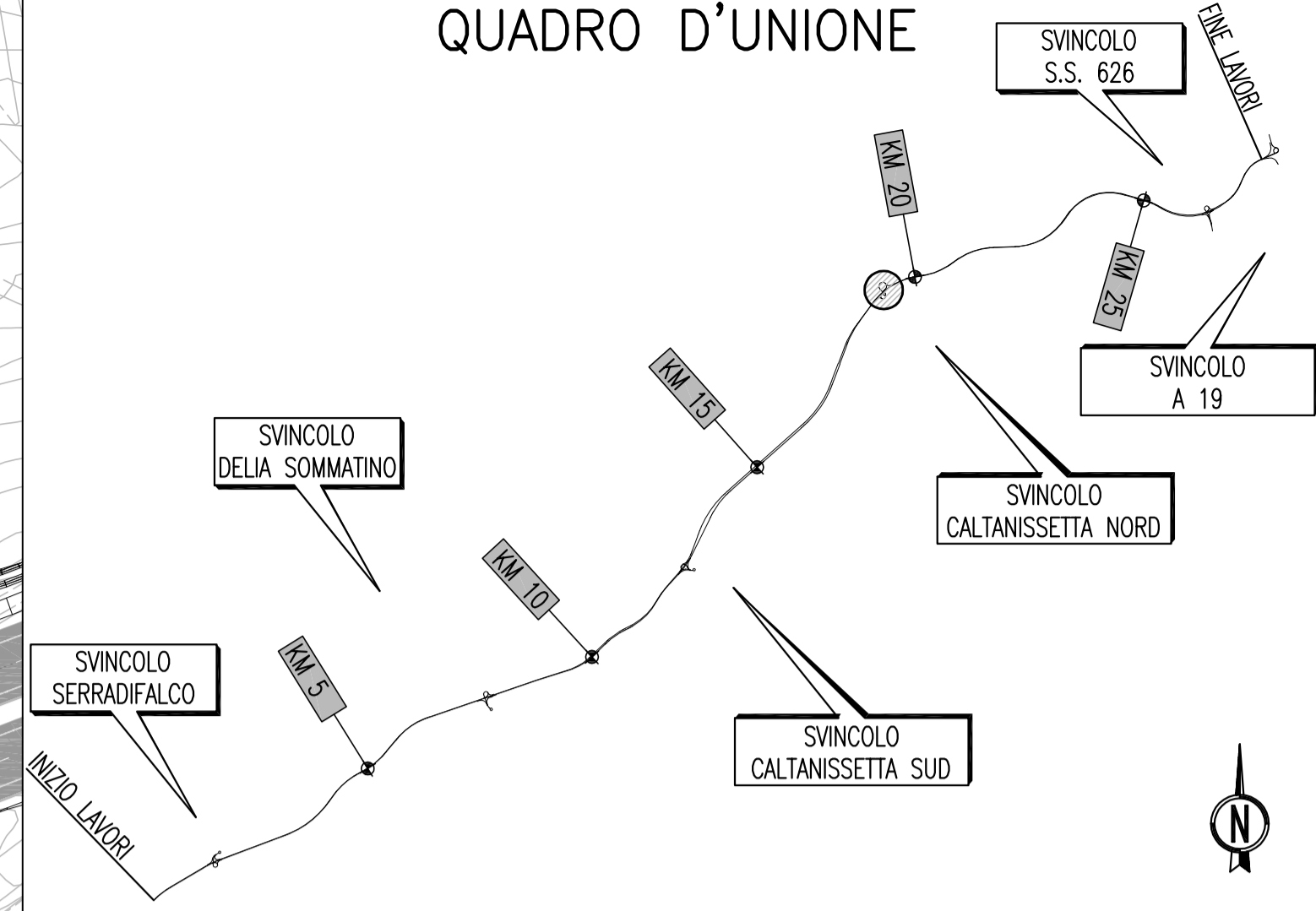
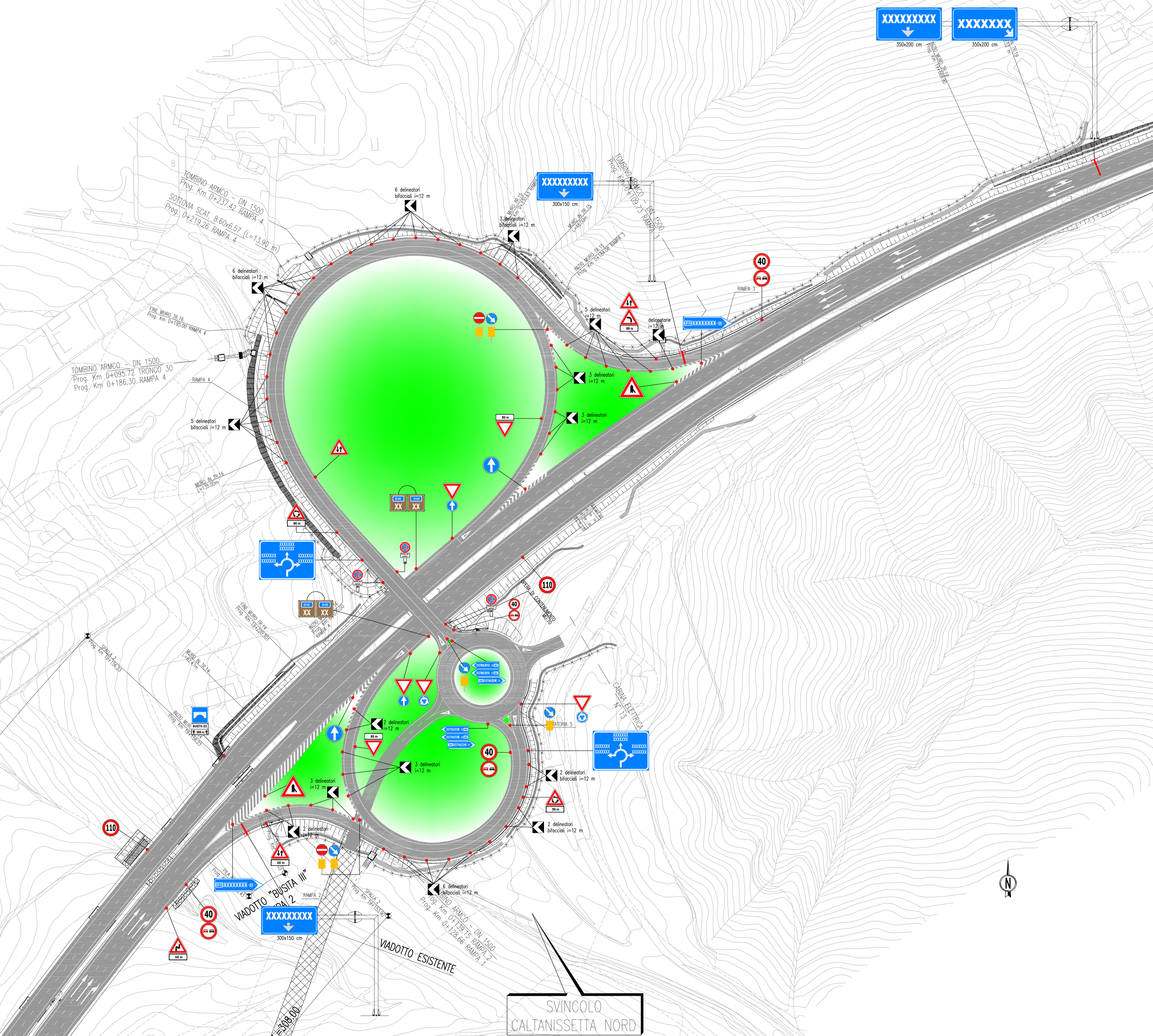


PLANIMETRIA SCHEMATICA DELLA SEGNALETICA  
(SCALA 1 : 1000)



PA 12/09  
CORRIDOIO PLURIMODALE TIRRENICO - NORD EUROPA  
ITINERARIO AGRIGENTO - CALTANISSETTA - A19  
S.S. N° 640 "DI PORTO EMPEDOCLE"  
AMMODERNAMENTO E ADEGUAMENTO ALLA CAT. B DEL D.M. 5.11.2001  
Dal km 44+000 allo svincolo con l'A19



INTERSEZIONI E SVINCOLI - VIABILITA' INTERFERITA  
SVINCOLO CALTANISSETTA NORD - SV4  
PLANIMETRIA DELLA SEGNALETICA

Codice Unico Progetto (CUP) : F91B09000070001

Codice Elaborato:

PA12_09 - E	0	5	8	S	I	2	0	4	S	V	0	4	J	P	7	0	0	5	A
-------------	---	---	---	---	---	---	---	---	---	---	---	---	---	---	---	---	---	---	---

Scala: 1:1000

F																			
E																			
D																			
C																			
B																			
A	Aprile 2011	EMISSIONE	S.TERRENO	A.TURSO	M. LITI	P. PAGLINI													
REV.	DATA	DESCRIZIONE	REDATTO	VERIFICATO	APPROVATO	AUTORIZZATO													

Responsabile del procedimento: Ing. MAURIZIO ARAMINI

Il Progettista:

Il Consulente:

Il Coordinatore per la sicurezza in fase di progetto:

Il Direttore dei lavori: