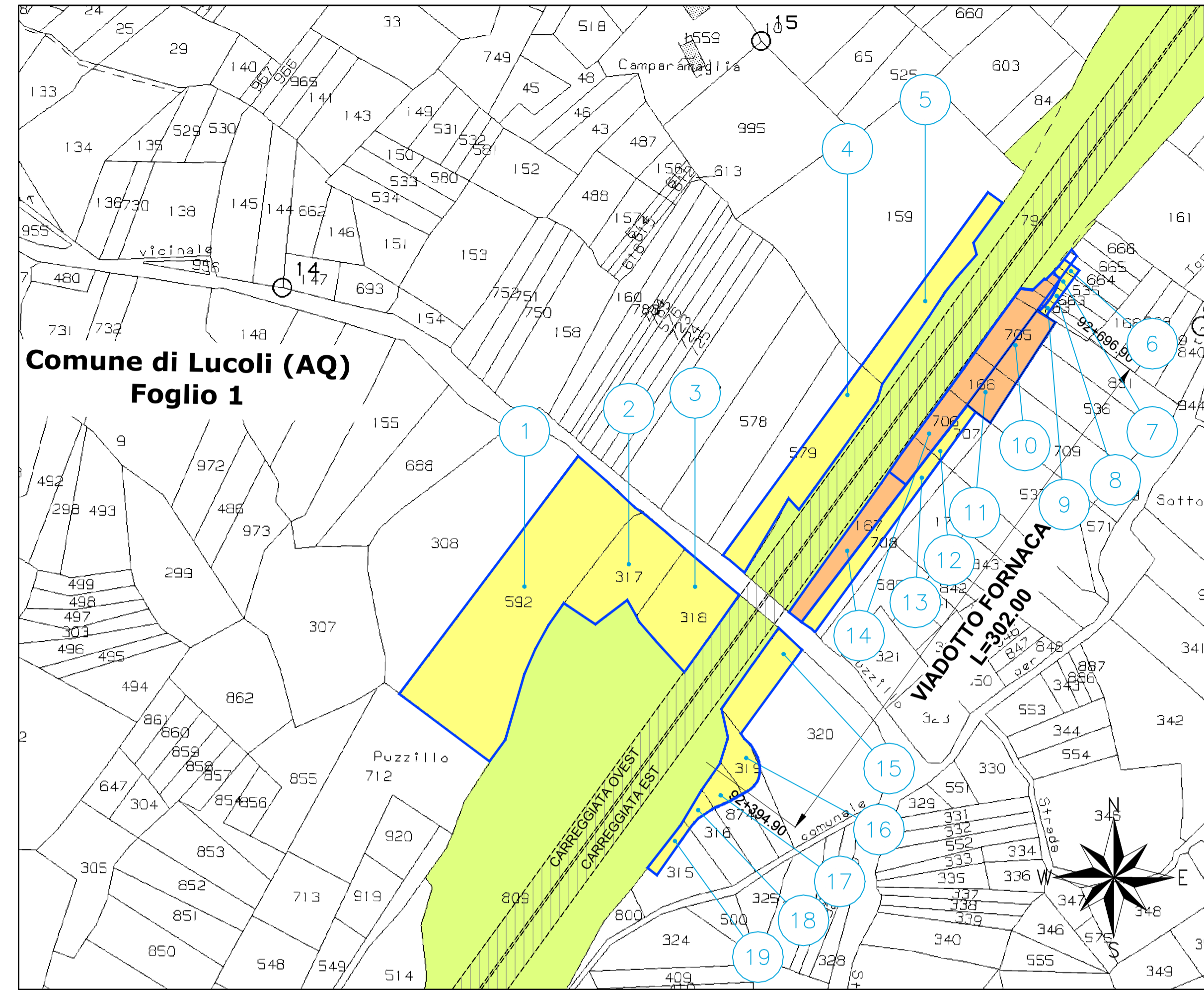
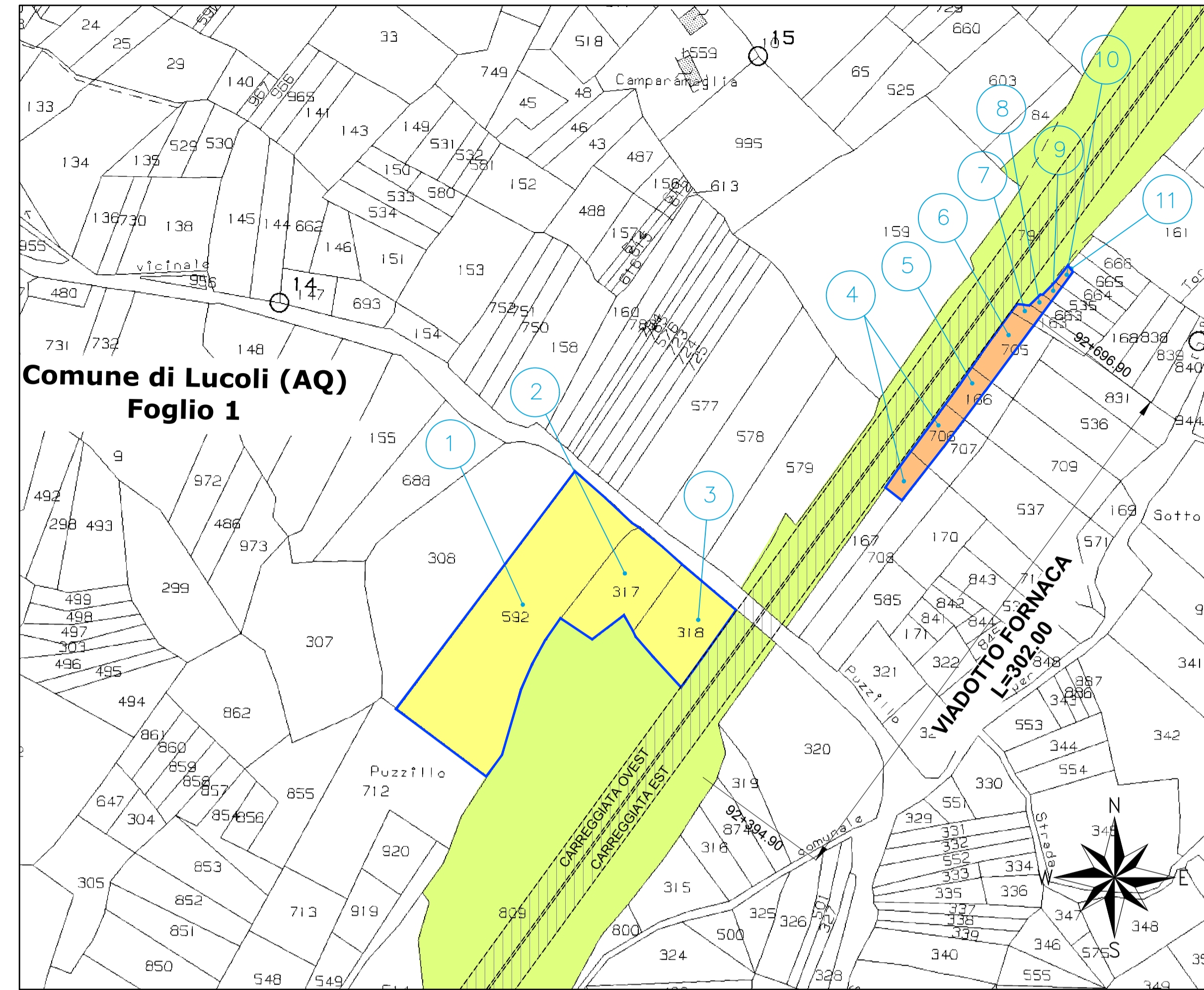


VIADOTTO FORNACA - VN100 _ PROGETTO ESECUTIVO DI VARIANTE



VIADOTTO FORNACA - VN 50 _ PROGETTO APPROVATO









N. Elenco	N. Foglio	N. Particella	Superficie da Espropriare	Superficie da Occupare Temporaneamente
1	1	592		7.178 m ²
2	1	317		1.905 m ²
3	1	318		1.807 m ²
4	1	579		1.992 m ²
5	1	159		1.474 m ²
6	1	664		51 m ²
7	1	535	31 m ²	71 m ²
8	1	663	78 m ²	32 m ²
9	1	163	117 m ²	32 m ²
10	1	705	940 m ²	
11	1	166	700 m ²	
12	1	707		200 m ²

N. Elenco	N. Foglio	N. Particella	Superficie da Espropriare	Superficie da Occupare Temporaneamente
13	1	708		889 m ²
14	1	706	400 m ²	
14	1	167	1.186 m ²	
15	1	320		891 m ²
16	1	319		484 m ²
17	1	874		275 m ²
18	1	316		138 m ²
19	1	315		175 m ²
TOTALE			3.452 m ²	17.594 m ²

N. Elenco	N. Foglio	N. Particella	Superficie da Espropriare	Superficie da Occupare Temporaneamente
1	1	592		7.178 m ²
2	1	317		1.905 m ²
3	1	318		1.807 m ²
4	1	167	270 m ²	
4	1	706	400 m ²	
5	1	166	310 m ²	
6	1	705	500 m ²	
7	1	163	100 m ²	
8	1	663	60 m ²	
9	1	535	50 m ²	
10	1	664	45 m ²	
11	1	665	5 m ²	
TOTALE			1740 m ²	10.890 m ²

LEGENDA

-  INGOMBRO ESPROPRI E SUE PERTINENZE
-  SEDE AUTOSTRADALE
-  OCCUPAZIONI TEMPORANEE E AREE DI CANTIERE
-  AREA DI SEDIME AUTOSTRADALE
-  ACQUE ESENTI DA ESTIMO
-  CONFINE FOGLI CATASTALI



strada dei
PARCHIspa
A24 autostrade A25

AUTOSTRADE A24/A25
ROMA - L'AQUILA - TERAMO
TRATTA TORNIMPARTE - L'AQUILA OVEST



M.I.T.
D.G. SVCA

**INTERVENTI DI ADEGUAMENTO E
AI SENSI DELLA LEGGE 228/2012
ART.1 COMMA 183**

INTERVENTI DI ADEGUAMENTO ALLA NORMA NTC 2018
VIADOTTO FORNACA

PROGETTO ESECUTIVO DI VARIANTE

DOCUMENTAZIONE INTEGRATIVA PER ENTI

CONFRONTO TRA LE PARTI DI OPERA VARIATE CON VN 100, RISPETTO ALLA VN 50
PLANIMETRIE CATASTALI

COMMESSA	FASE	MACRO OPERA	AMBITO/OPERA	DISCIPLINA	TIPO	PROGR.	REV.	SCALA
250000	E	A24	V1074	DIE	PL	001	A	1:2000

Rev.	Data	Descrizione	Redatto	Verificato	Approvato
A	11.03.2021	Emissione	Ricci M.	-	Sacco

GRUPPO DI PROGETTAZIONE:	IL RESPONSABILE INTEGRAZIONE PRESTAZIONI SPECIALISTICHE:	IL RESPONSABILE DEL PROCEDIMENTO:
<p>OP. STRUTTURALI: Ing. Giulio Rombelli (Ord. Ing. Ravenna n.1347)</p> <p>OP. GEOTECNICHE: Ing. Luca Cocolotti (Ord. Ing. Roma n.A22355)</p> <p>OP. STRADALI: Ing. Francesco Desiderio (Ord. Ing. Chieti n.2273)</p> <p>OP. IDRAULICHE: Ing. Roberto Gaudenzi (Ord. Ing. Roma n.A23683)</p> <p>GEOLOGIA: Geol. Gino Anibaldi (Ord. Geo. Lazio n.1941)</p> <p>SICUREZZA (CSP): Ing. Riccardo Del Re (Ord. Ing. Chieti n.1799)</p> <p>COMPUTI: Geom. Stefano Ferrari</p> <p>CONSULENTE SPECIALISTICO:</p>	<p>Ing. Walter Sacco (Ord. Ing. Bergamo n. 2083/A)</p> <p>IL DIRETTORE TECNICO: Ordine degli Ingegneri di Roma n. 13498</p>	<p>Dot. Ing. Tonino Pugno</p>