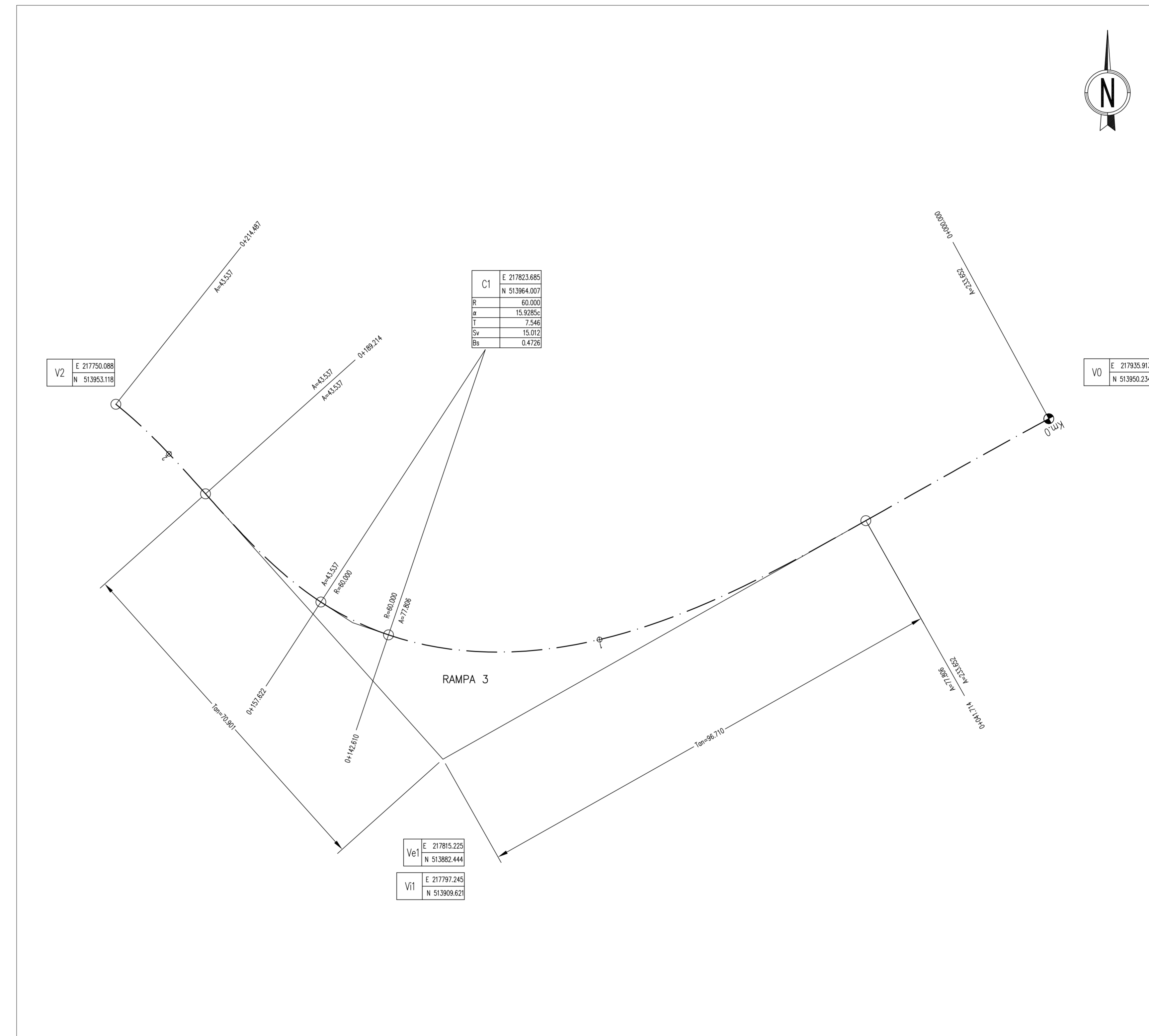
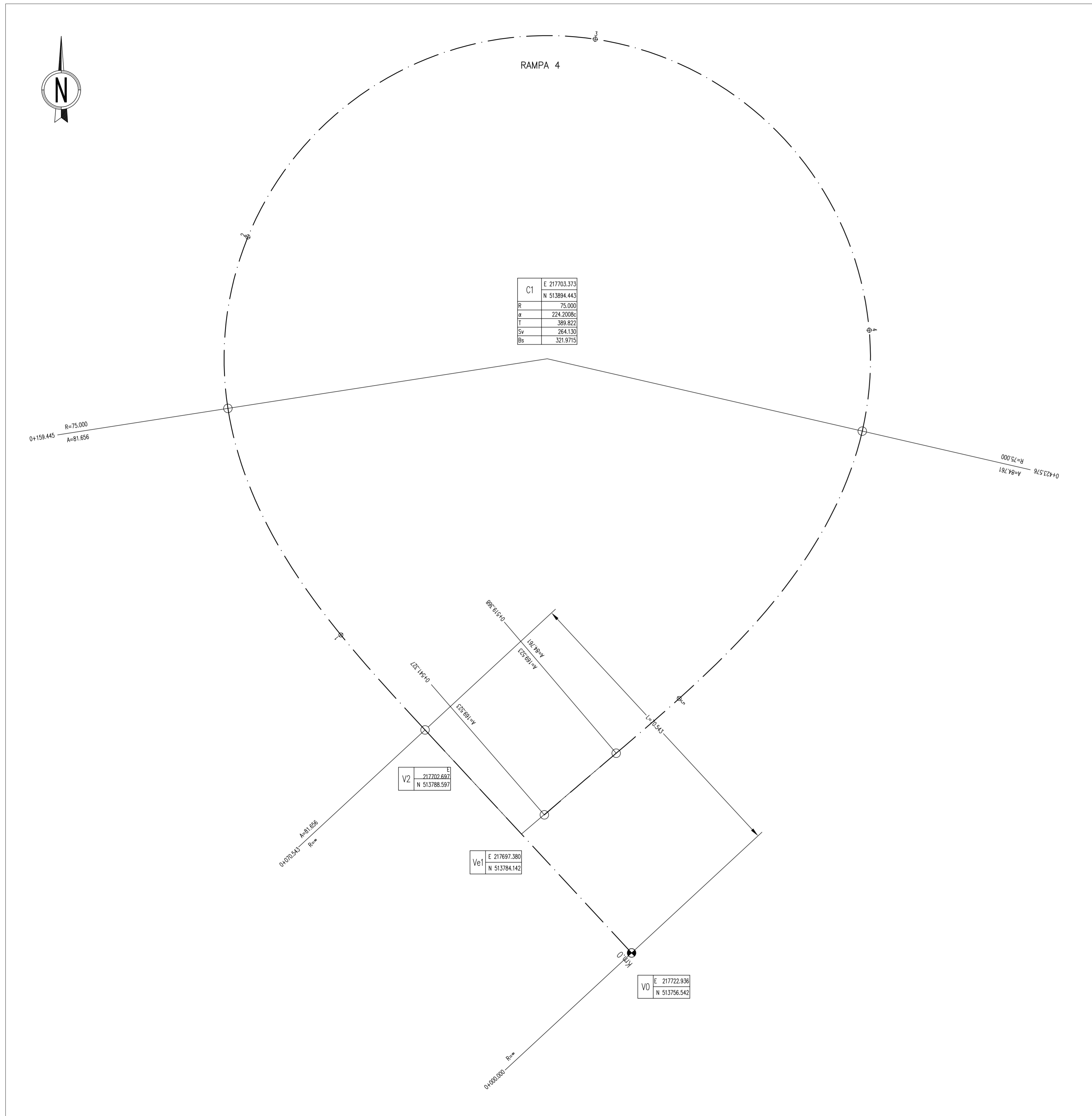
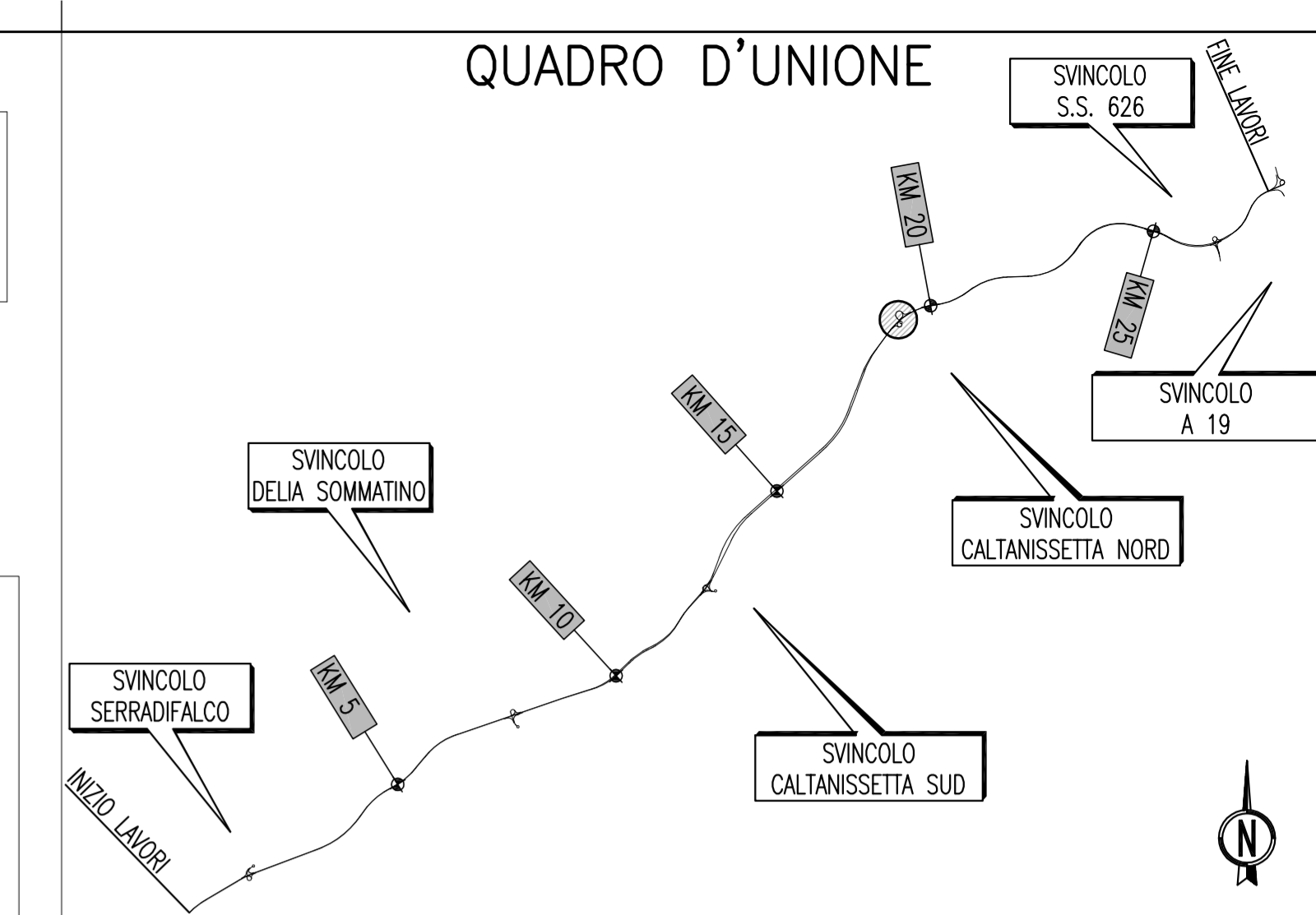


PLANIMETRIE DI TRACCIAMENTO DELLE RAMPE
(SCALA 1 : 500)

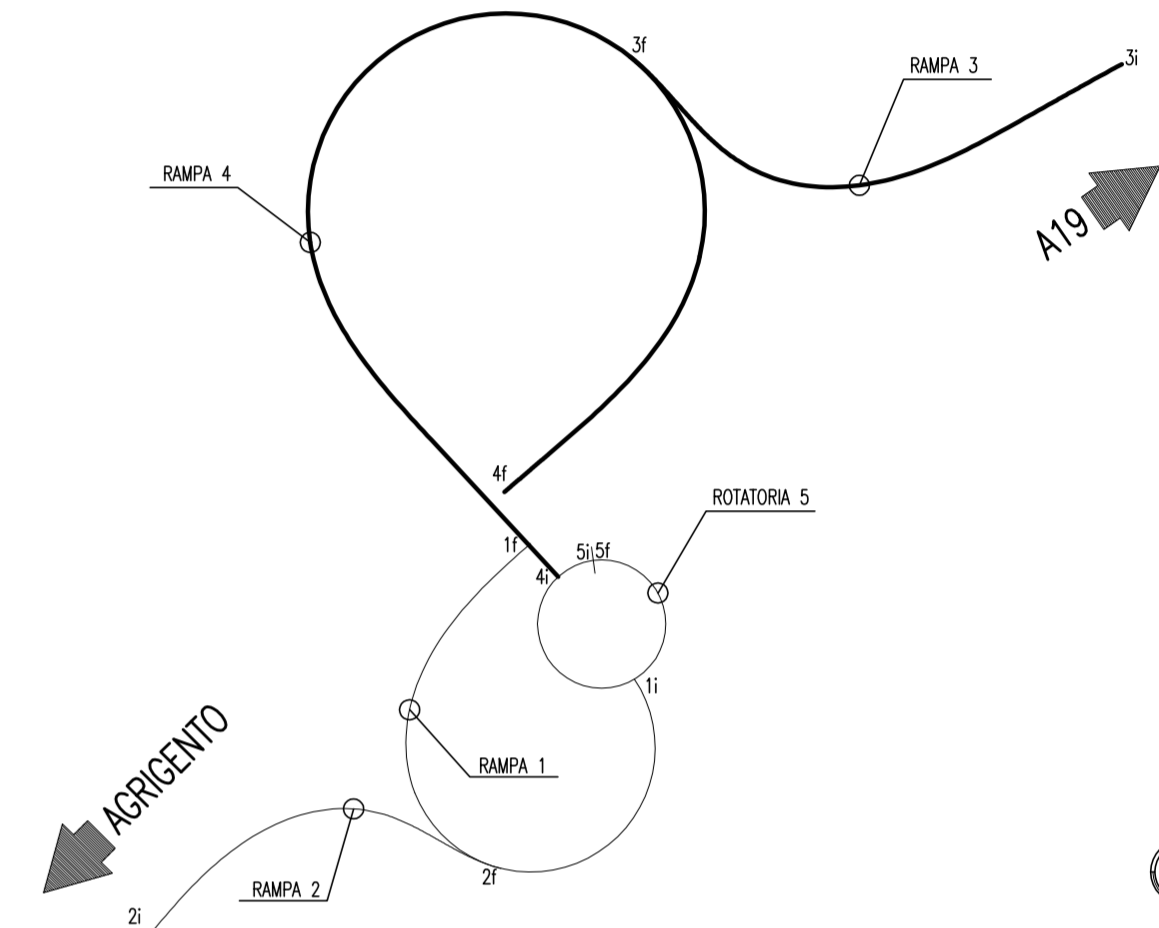
N.B. Per il tracciamento utilizzare fattore di correzione topografica = 1



QUADRO D'UNIONE



SVINCOLO CALTANISSETTA NORD



PA 12/09
CORRIDOIO PLURIMODALE TIRRENICO - NORD EUROPA
ITINERARIO AGRIGENTO - CALTANISSETTA - A19
S.S. N° 640 "DI PORTO EMPEDOCLE"
AMMODERNAMENTO E ADEGUAMENTO ALLA CAT. B DEL D.M. 5.11.2001
Dal km 44+000 allo svincolo con l'A19

PROGETTO ESECUTIVO



INTERSEZIONI E SVINCOLI - VIABILITA' INTERFERITA
SVINCOLO CALTANISSETTA NORD - SV4
PLANIMETRIA DI TRACCIAMENTO DELLE RAMPE 3-4

Codice Unico Progetto (CUP) : F91B0900070001
Codice Elaborato: PA12_09 - E 0 5 8 | S I 2 0 4 | S V 0 4 | Z | P 8 0 0 4 | A Scale: 1:500

| | | | | | | |
|------|-------------|-------------|-----------|------------|-----------|-------------|
| F | | | | | | |
| E | | | | | | |
| D | | | | | | |
| C | | | | | | |
| B | | | | | | |
| A | Aprile 2011 | EMISSIONE | S.TERRENO | A.TURSO | M.LITI | P.PAGLINI |
| REV. | DATA | DESCRIZIONE | REDATTO | VERIFICATO | APPROVATO | AUTORIZZATO |

Responsabile del procedimento: Ing. MAURIZIO ARAMINI

