





PLANIMETRIA GENERALE - SCALA 1:1000

LEGENDA:

	Aree con opere di difficile rimozione 43.146 mq
	Specchi acquei liberi 73.300 mq
	Aree con opere di facile rimozione 2.166 mq
	Limite demaniale

COMUNE DI TERTENIA
Provincia di Nuoro



SERVIZIO DI ADEGUAMENTO DEL PROGETTO PRELIMINARE A PROGETTO DI FATTIBILITÀ TECNICA ED ECONOMICA, PROGETTAZIONE DEFINITIVA-ESECUTIVA DEL 1 LOTTO FUNZIONALE, DIREZIONE LAVORI, MISURA E CONTABILITÀ E COORDINAMENTO DELLA SICUREZZA IN FASE DI PROGETTAZIONE ED ESECUZIONE DEL PORTO TURISTICO DI SARRALA, PRESSO LA MARINA DI TERTENIA. CIG 8188366562 - CUP: H91H1000030002

PROGETTO DI FATTIBILITÀ TECNICO ECONOMICA

ELABORATO	PLANIMETRIA AREE IN CONCESSIONE	SCALA		
D18				
Doc: 9462		DATA		
		Gennaio 2021		
Rev. n°	DESCRIZIONE	DATA	REDAITTO DA	APPROVATO
00	Emissione	Gen. 21	arch. R.Vaccarello	ing. M. Pittori

Raggruppamento Temporaneo di Progettisti
Capogruppo **INTERPROGETTI** dott. ing. Marco Pittori

INTERPROGETTI S.r.l.
Via Luigi Lilio, 62 00142 ROMA
Tel. 0686200297 Fax: 0686200298
E-mail: INFO@INTERPROGETTI.NET

Collaboratori:
Ing. Silvia Petena
Arch. Francesca Romana Monass
Ing. Giulia Zanza
Arch. Simone Perticarini
Arch. Raffaele Vaccarello
Ing. Federico Rattini
Ing. Lorenzo Spaziani

Ing. Sebastiano Carta
ORDINE INGEGNERI
PROVINCIA DI NUORO
N. 4489 - Settori A/B/C
Dir. Ing. Sebastiano Carta

Dott.ssa Archeol. Giuseppa Lopez
ARCHITETTURA
LOPEZ GIUSEPPA
Elenco MIBACT
N. 981
Dir. Ing. Sebastiano Carta

Ing. Riccardo Morelli
ORDINE INGEGNERI
PROVINCIA DI NUORO
N. 1077
Dir. Ing. Sebastiano Carta

Ing. Geol. Marco Valerio Pilia
ORDINE DEI GEOLOGI
PROVINCIA DI NUORO
N. 212
Dir. Ing. Pillo Massimo Valentini

P.I. Salvatore Sarna
CONFERMA CALVAYTORE
ELETTRONICA
N. 108
Dir. Ing. Pillo Massimo Valentini