






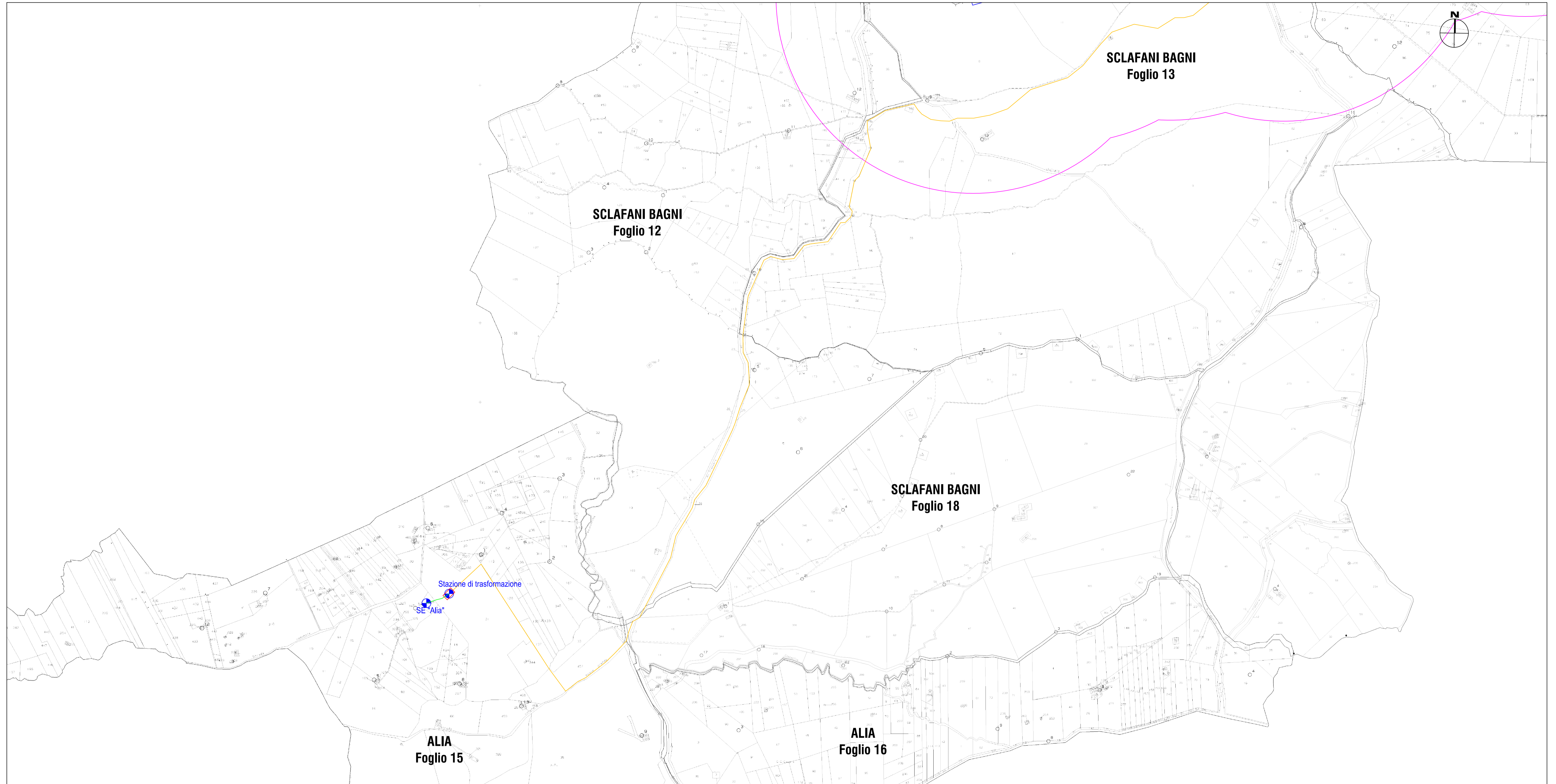
KEY MAP



LEGENDA

-  Aerogeneratori in progetto
-  Strade e piazzole in progetto
-  Cavidotti interrati 33 kV
-  Cavidotti interrati 150 kV
-  Area di studio (buffer 1 km)






00	2020.07.03	Prima emissione	N. Novati	M. Terzi	L. Lavazza
REV.	DATE	DESCRIPTION	PREPARED	CHECKED	APPROVED
 PROJECT: INTEGRALE RICOSTRUZIONE DELL'IMPIANTO EOLICO DI MONTEMAGGIORE BELSITO			FILE NAME: GRE.EEC.D.73.IT.W.12420.00.010.00 - Inquadramento impianto eolico su Catastale		
 CLASSIFICATION: PUBLIC		FORMAT: A1	SCALE: 1:10.000	PLOT SCALE: -	SHEET: 1 di 2
UTILIZATION SCOPE: BASIC DESIGN		TITLE: Inquadramento impianto eolico su catastale Stato di progetto			
VALIDATED BY: Iacofano		EGP CODE:			
VERIFIED BY: Bellorini	EGP CODE:				
COLLABORATORS: GRE EEC D 73 ITW 141800001000					





KEY MAP



LEGENDA

-  Aerogeneratori in progetto
-  Strade e piazzole in progetto
-  Cavidotti interrati 33 kV
-  Cavidotti interrati 150 kV
-  Area di studio (buffer 1 km)

00	2020.07.03	Prima emissione	N. Novati	M. Terzi	L. Lavazza
REV.	DATE	DESCRIPTION	PREPARED	CHECKED	APPROVED
		PROJECT: INTEGRALE RICOSTRUZIONE DELL'IMPIANTO EOLICO DI MONTEMAGGIORE BELSITO			
		FILE NAME: GRE.EEC.D.73.IT.W.12420.00.010.00 - Inquadramento impianto eolico su Catastale			
CLASSIFICATION: PUBLIC		FORMAT: A1	SCALE: 1:10.000	PLOT SCALE: -	SHEET: 2 di 2
UTILIZATION SCOPE: BASIC DESIGN		TITLE: Inquadramento impianto eolico su catastale Stato di progetto			
VALIDATED BY: Iacofano		EGP CODE			
VERIFIED BY: Bellorini		GROUP FUNCTION TYPE ISSUER COUNTRY TEC. PLANT SYSTEM PROGRESSIVE REVISION			
COLLABORATORS:		GRE EEC D 73 IT W 141800001000			