





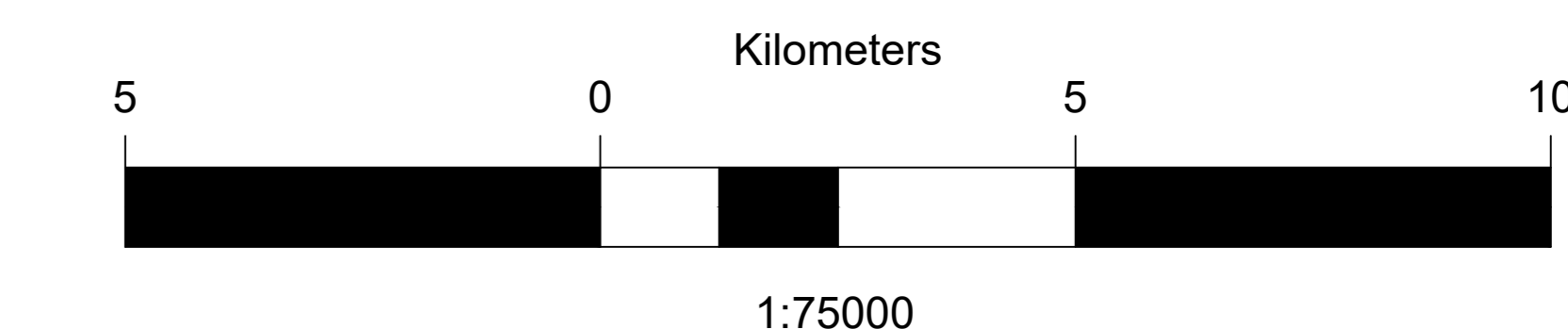




LEGENDA

-  Aerogeneratori in progetto
-  Area di Impatto Potenziale (22.600 m)
-  Confine comunale
-  Percorsi panoramici
-  Centri e nuclei storici
-  Punto di ripresa fotografica



00		2020.07.10		Prima emissione		N. Nuova		M. Teste		L. Laezza	
REV.	DATE	DESCRIPTION	PREPARED	CHECKED	APPROVED						
<p>Stantec</p> <p>enel Green Power Engineering & Construction EGP VALIDATION</p>											
<p>PROJECT: INTEGRALE RICOSTRUZIONE DELL'IMPIANTO EOLICO DI MONTEMAGGIORE BELSITO</p> <p>FILE NAME: GRE.EEC.D.73.IT.W.14180.05.022.00 - Planimetria dei punti di ripresa fotografica</p> <p>CLASSIFICATION: BASIC DESIGN FORMAT: A0 SCALE: 1:75.000 PLOT SCALE: SHEET: 01 of 01</p> <p>UTILIZATION SCOPE: PUBLIC TITLE: Planimetria dei punti di ripresa fotografica</p>											
VALIDATED BY:	Iacofano										
VERIFIED BY:	Magri										
CADASTRIANO:	Land	GRE.EEC	D73	IT	W14	18005	02200				

