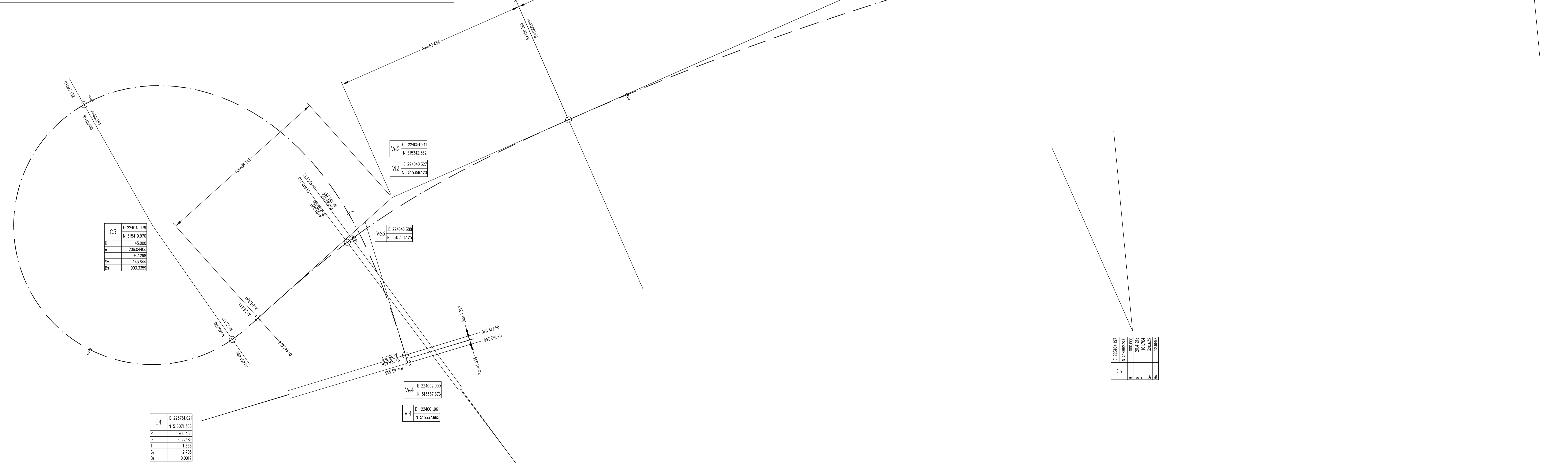
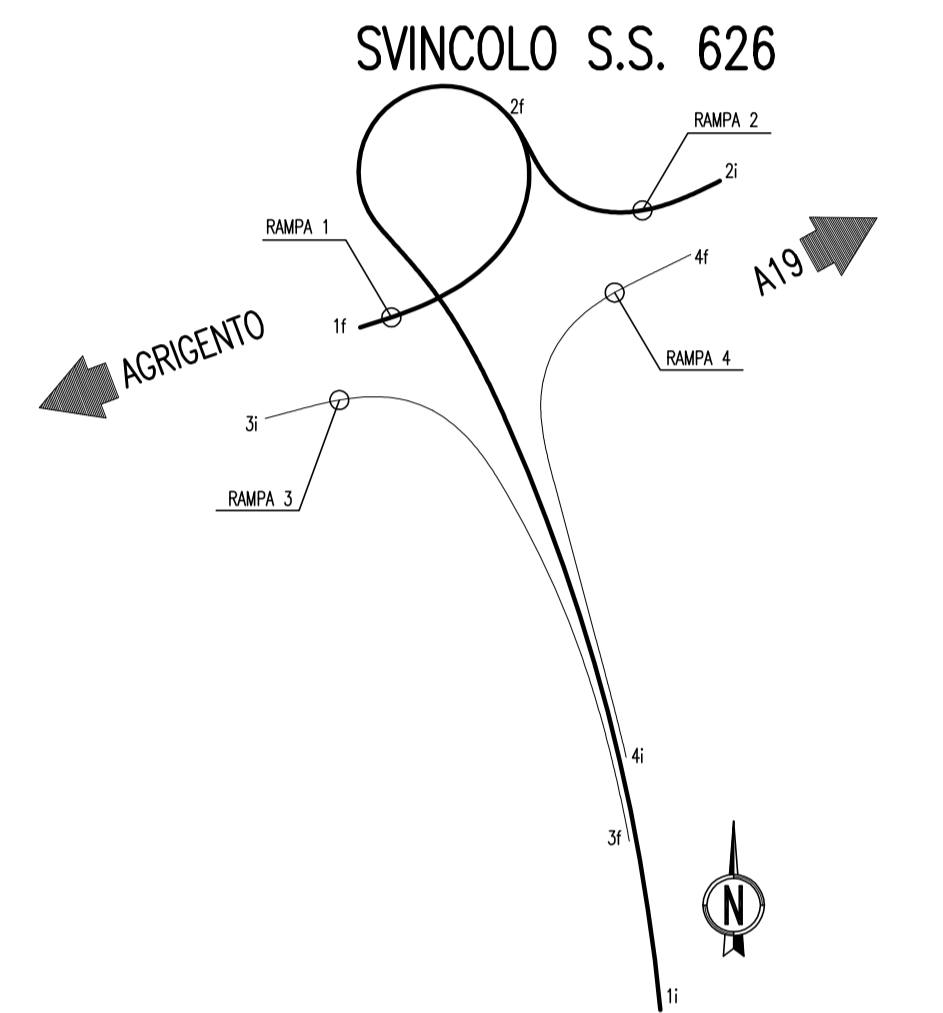
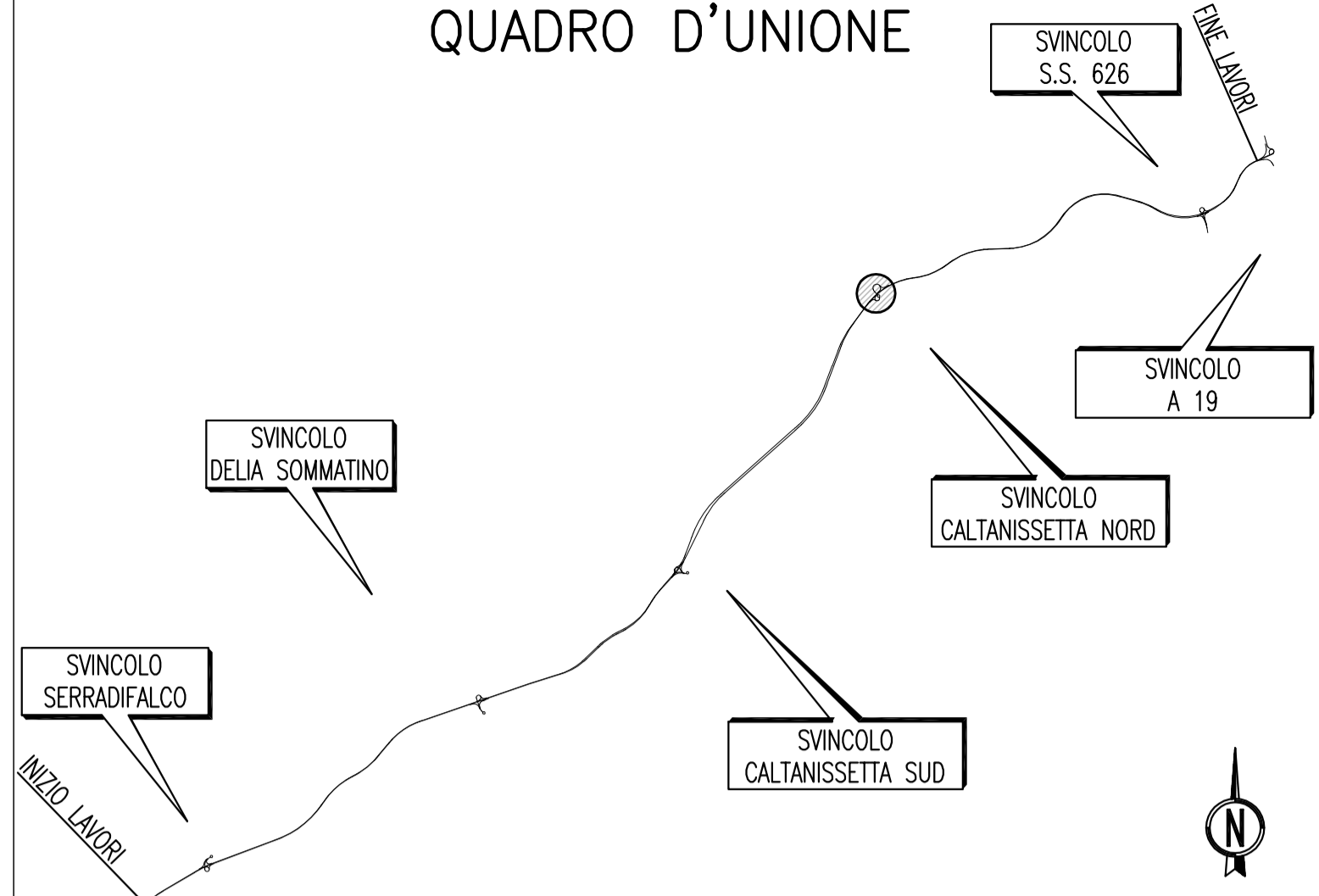
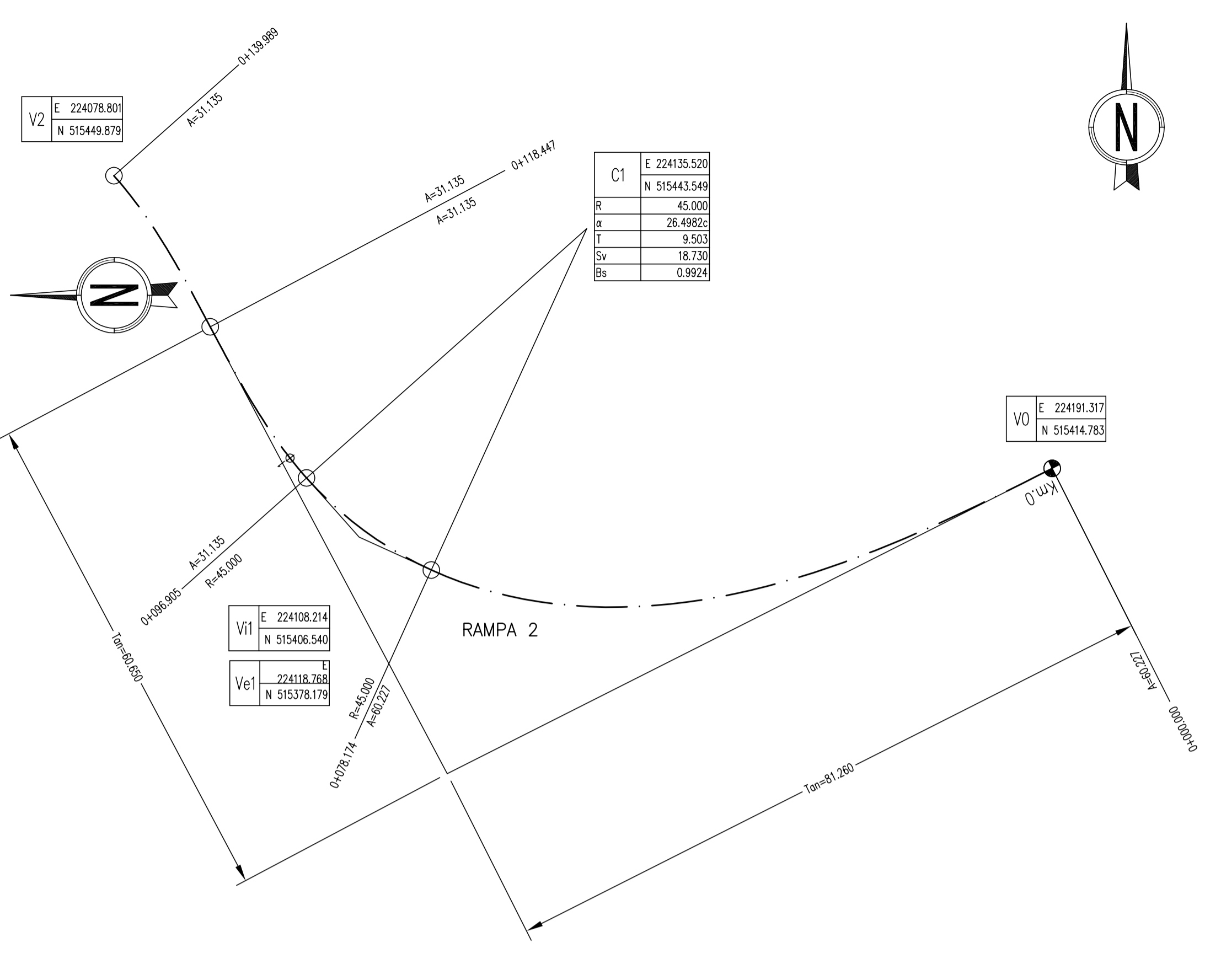


PLANIMETRIE DI TRACCIAMENTO DELLE RAMPE  
(SCALA 1 : 500)

QUADRO D'UNIONE



PA 12/09  
CORRIDOIO PLURIMODALE TIRRENICO - NORD EUROPA  
ITINERARIO AGRIGENTO - CALTANISSETTA - A19  
S.S. N° 640 "DI PORTO EMPEDOCLE"  
AMMODERNAMENTO E ADEGUAMENTO ALLA CAT. B DEL D.M. 5.11.2001  
Dal km 44+000 allo svincolo con l'A19

PROGETTO ESECUTIVO



INTERSEZIONI E SVINCOLI - VIABILITA' INTERFERITA  
SVINCOLO S.S. 626 - SV5  
PLANIMETRIA DI TRACCIAMENTO DELLE RAMPE TAV. 1/2

Codice Unico Progetto (CUP) : F91B09000070001						
Codice Elaborato: PA12_09 - E 059   S I 2 0 5   S V 0 5   Z P 8   0 0 3   A						
F						
E						
D						
C						
B						
A	Aprile 2011	EMMISSIONE	S. TERRENO	A. TURSO	M. LITI	P. PAGLINI
REV.	DATA	DESCRIZIONE	REDATTO	VERIFICATO	APPROVATO	AUTORIZZATO
Responsabile del procedimento: Ing. MAURIZIO ARAMINI						

N.B. Per il tracciamento utilizzare fattore di correzione topografica = 1

Il Progettista: **DR. GIANNI LUCA MASCARINI** - Ordine degli Ingegneri di Firenze N° 4933

Il Consulente: **ORDINE INGEGNERI PIANI** - Ordine degli Ingegneri di Pisa N° 1440

Il Coordinatore per la sicurezza in fase di progetto: **DR. ALESSANDRO SILEO** - Ordine degli Ingegneri di Roma N° 14853

Il Direttore dei lavori: **DR. LUIGI PEPPINO MARTELLI** - Ordine degli Ingegneri di Roma N° 14447