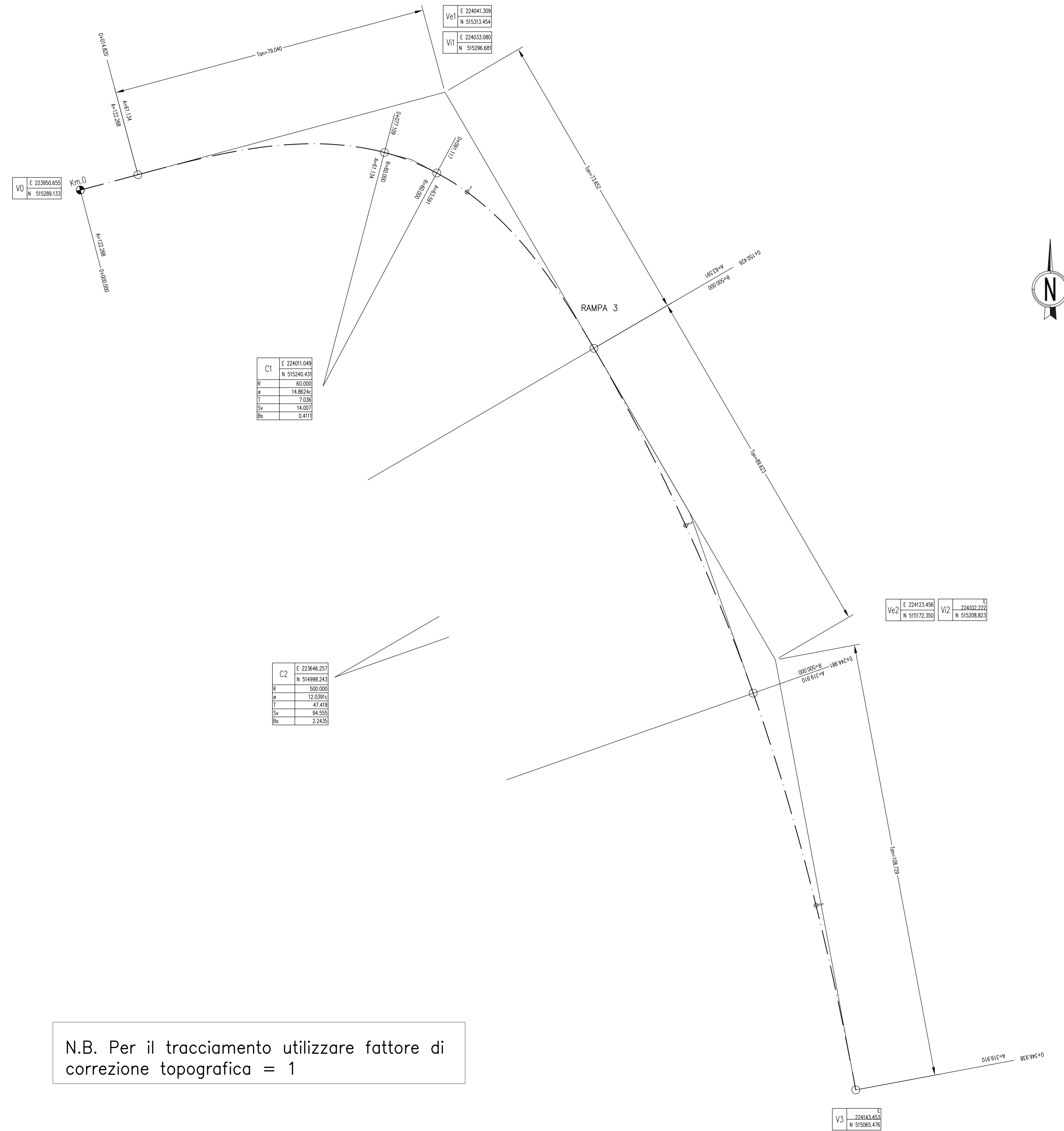
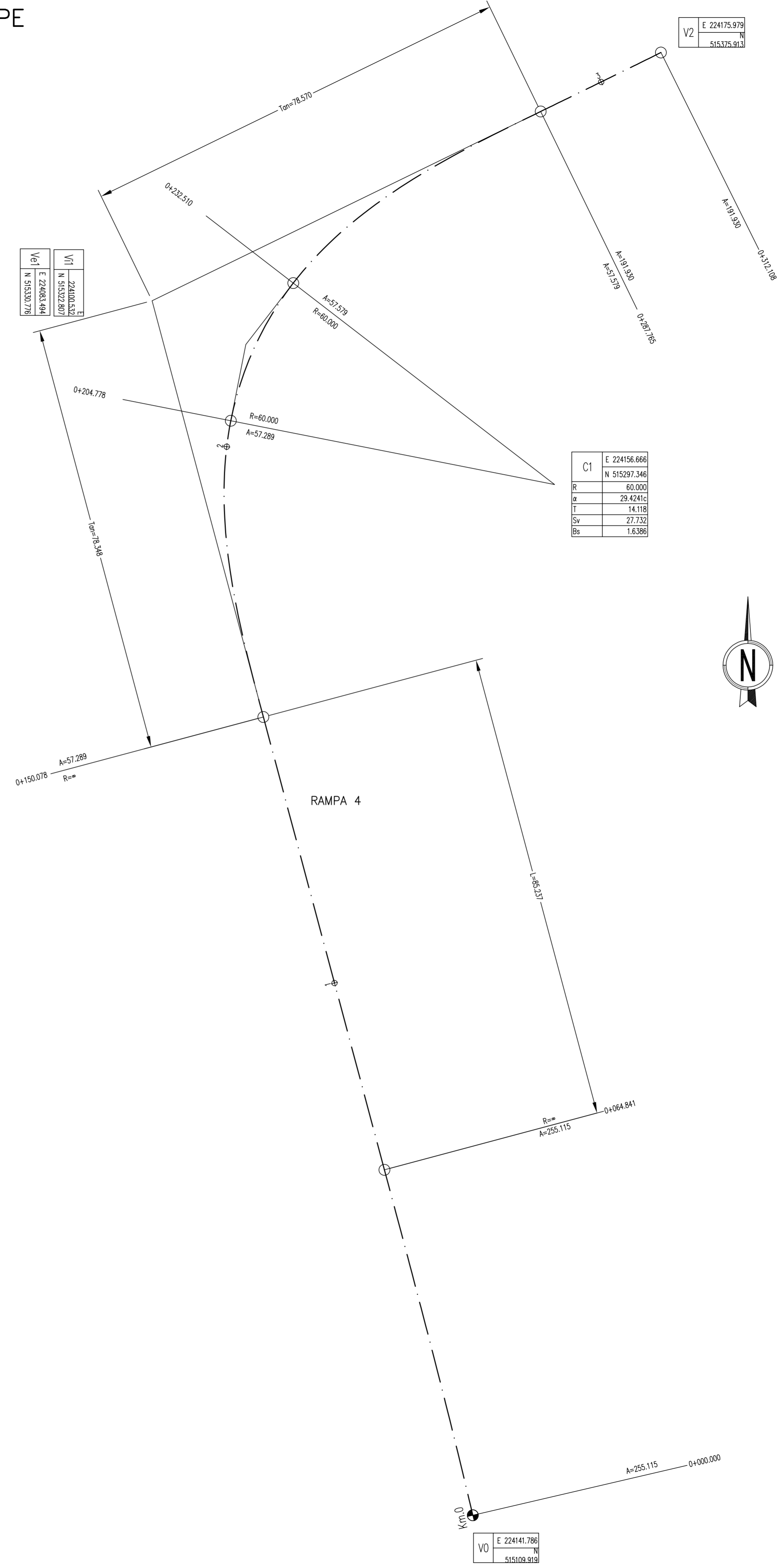


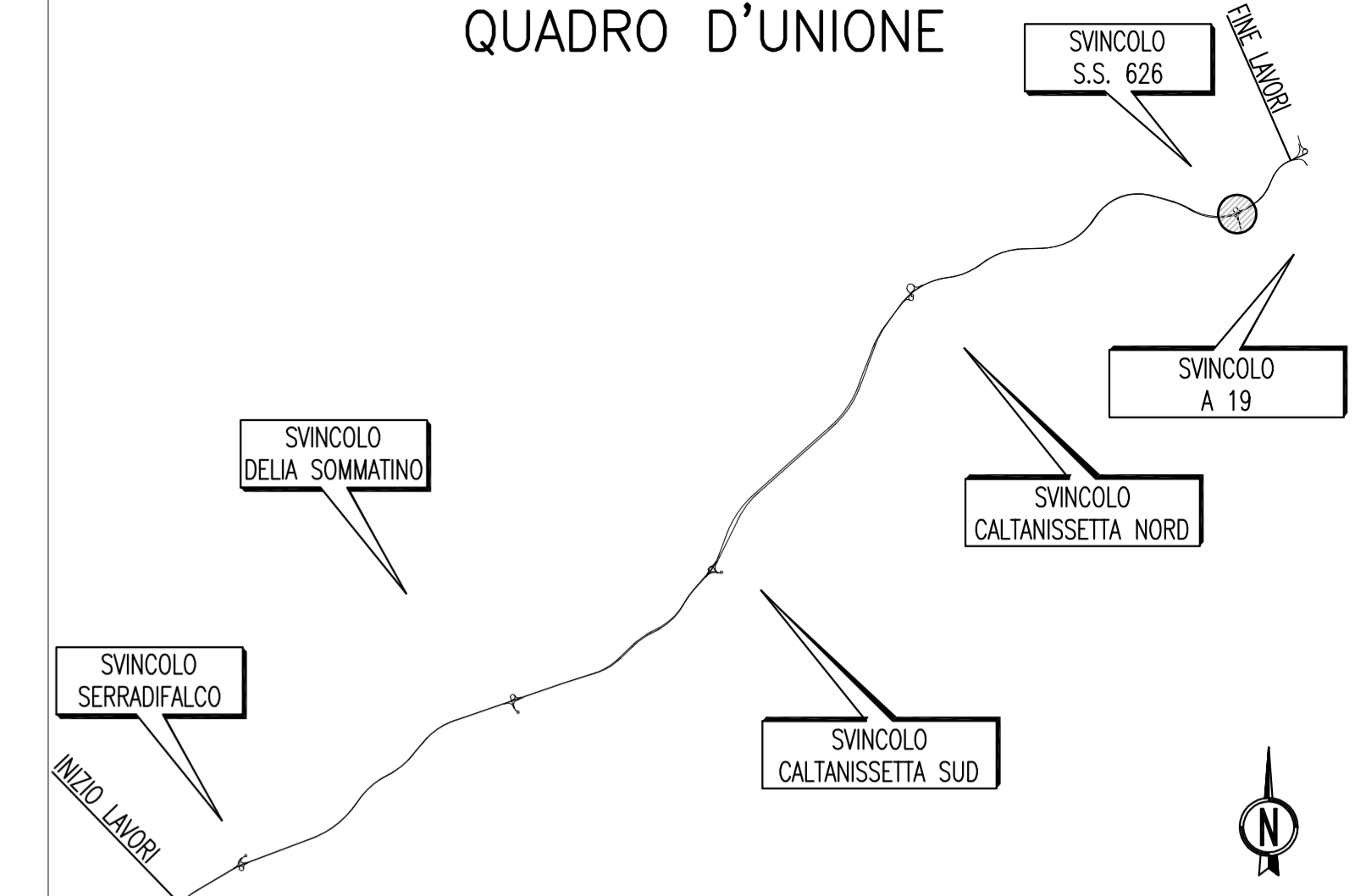
PLANIMETRIE DI TRACCIAMENTO DELLE RAMPE
(SCALA 1 : 500)



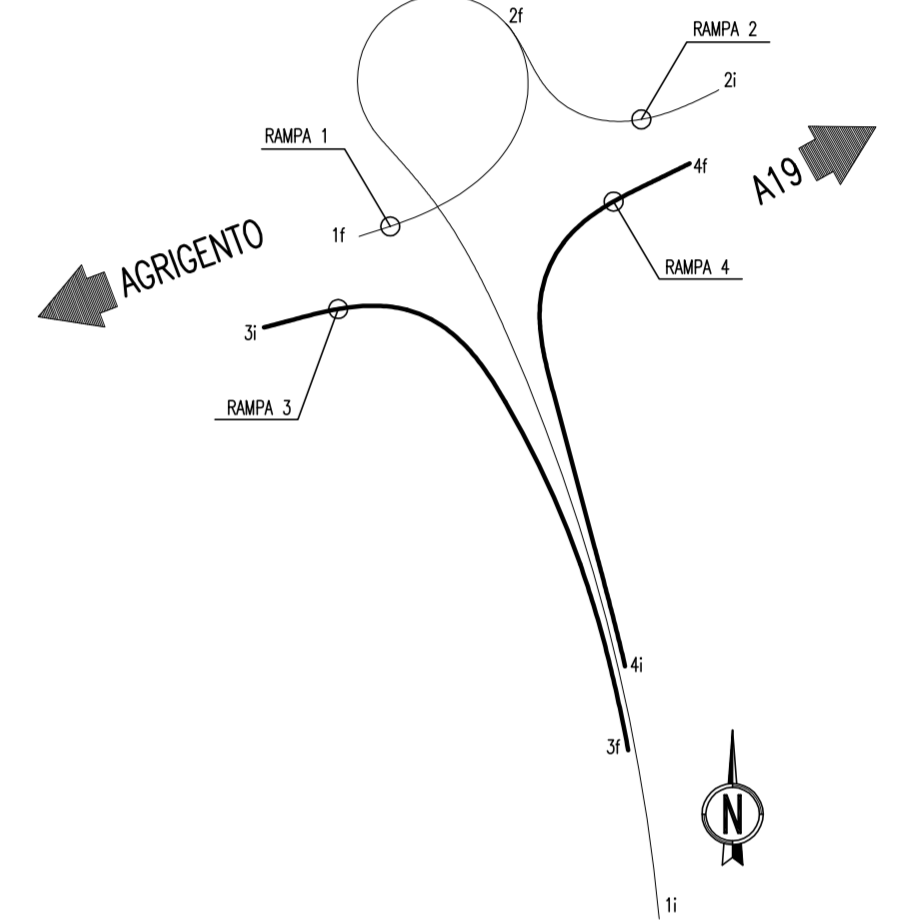
N.B. Per il tracciamento utilizzare fattore di correzione topografica = 1



QUADRO D'UNIONE



SVINCOLO S.S. 626



PA 12/09
CORRIDOIO PLURIMODALE TIRRENICO - NORD EUROPA
ITINERARIO AGRIGENTO - CALTANISSETTA - A19
S.S. N° 640 "DI PORTO EMPEDOCLE"
AMMODERNAMENTO E ADEGUAMENTO ALLA CAT. B DEL D.M. 5.11.2001
Dal km 44+000 allo svincolo con l'A19

PROGETTO ESECUTIVO



INTERSEZIONI E SVINCOLI - VIABILITA' INTERFERITA
SVINCOLO S.S. 626 - SV5

PLANIMETRIA DI TRACCIAMENTO DELLE RAMPE TAV. 2/2

Codice Unico Progetto (CUP) : F91B0900070001									
Codice Elaborato: PA12_09 - E 0 5 9 S 1 2 0 5 S V 0 5 Z P 8 0 0 4 A									
F									
E									
D									
C									
B									
A	Aprile 2011	EMISSIONE	S.TERRENO	A.TURSO	M.LITI	P.PAGLINI			
REV.	DATA	DESCRIZIONE	REDATTO	VERIFICATO	APPROVATO	AUTORIZZATO			
Responsabile del procedimento: Ing. MAURIZIO ARAMINI									

--	--	--	--