SEZIONI TRASVERSALI - PISTA WTG02 (B01-B60)

Scala 1:300

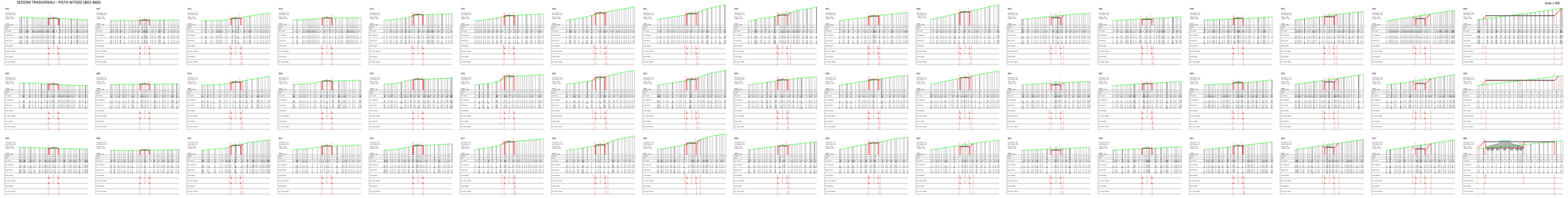

PLANIMETRIA

Scala 1:2000

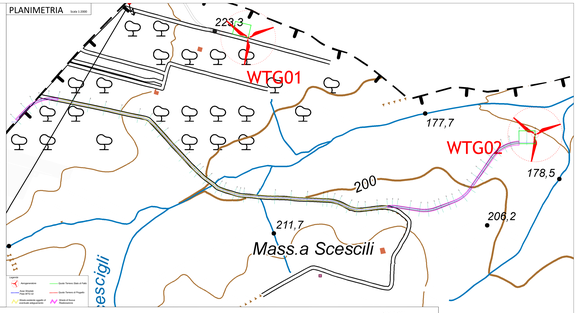

PROFILO LONGITUDINALE - PISTA WTG02

Scala 1:700

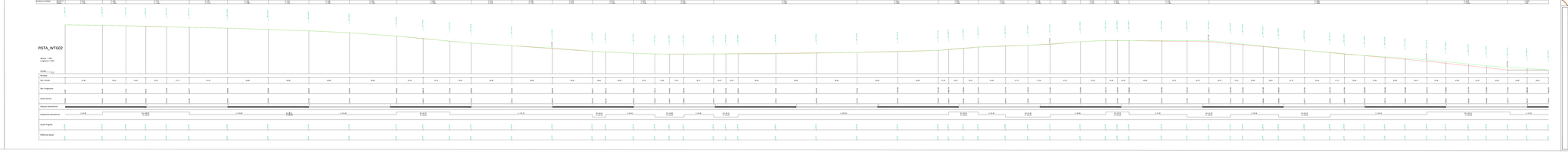

PROGETTO PER LA REALIZZAZIONE DI UN PARCO EOLICO E DELLE RELATIVE OPERE DI CONNESSIONE ALLA RTN

POTENZA NOMINALE 40 MW

nel Comune di Lucera (FG) - Località "Cuoci"

e

nel Comune di Foggia (FG) - Località "Cuoci"

PROGETTO DEFINITIVO

R.T.N. / R.E.S.

Profilo Longitudinale e Sezioni Trasversali WTG02

TAVOLA

ENGLIE ENERGY S.r.l.
STRADA DEL SOLE
Via di Vittorio Veneto 113
CAP. 00100 ROMA (RM)

Prof. Ing. Giuseppe DISABATO

ORDINE INGEGNERI FOGGIA

PROVINCIA DI FOGGIA

COMUNE DI LUCERA

COMUNE DI ROTTAMAGLIE

Rev.	Data	Descrizione
00	Ottobre 2022	Prima Emissione

RESPONSABILE DEL PROGETTO

Ing. Giuseppe DISABATO