SEZIONI TRASVERSALI - PISTA WTG08 (H01-H25)

Scala 1:200

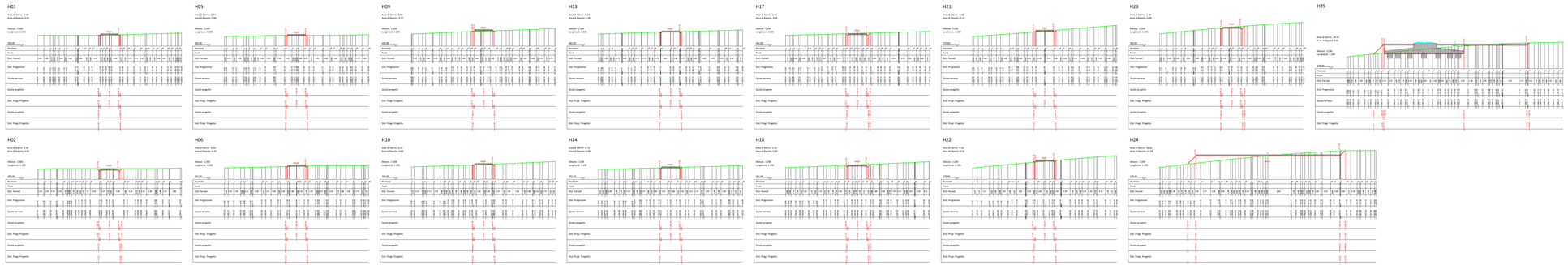

PLANIMETRIA

Scala 1:1000

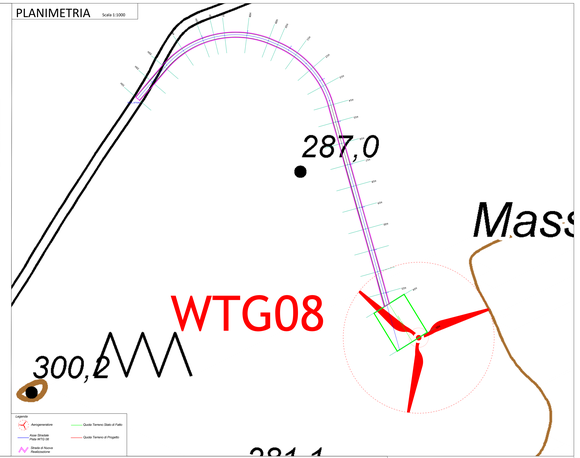

PROFILO LONGITUDINALE - PISTA WTG08

Scala 1:500

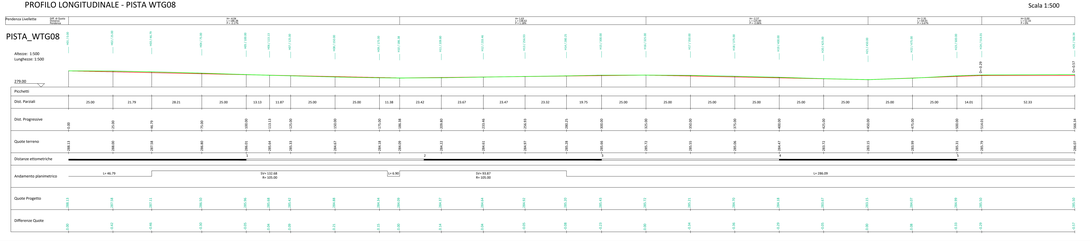

PROGETTO PER LA REALIZZAZIONE DI UN PARCO EOLICO E DELLE RELATIVE OPERE DI CONNESSIONE ALLA RTN POTENZA NOMINALE 45 MW

nel Comune di Lavello (PZ) - Località "Conti"

e nel Comune di Monteverde (PZ) - Località "Cerrone"

PROGETTO DEFINITIVO

Elaborato	Titolo
A.10.a.14.i	Profilo Longitudinale e Sezioni Trasversali WTG08

Scala: VARIE

Data:

GIALLO ENERGY S.r.l.
PATRIMO (PG) - 35100
Via del Seminario Maggiore 11b
P.IVA 03506850763

Arch. Giuseppe ROMANIELLO

REGIONE BASILICATA

PROVINCIA DI POTENZA

COMUNE DI LAVELLO

COMUNE DI MONTEMILONE

Rev.	Data	Oggetto della revisione
00	Febbraio 2021	Prima Emissione

COMMISSIONE PER LA SALVAGUARDIA DELLA VALLE DI VITALBA

REGIONEVITALBA@MAILCERTIFICATA.IT

PEC: ORDINE.ARCHITETTI.POTENZA@PEC.ARCHITETTI.PT

Via Pietro Lacava, 22 - 85100 Potenza - Cod. Fiscale 96014710766 pt