NI TRASVERSALI - PISTA WTG10 (J01-J19)

Scala 1:200

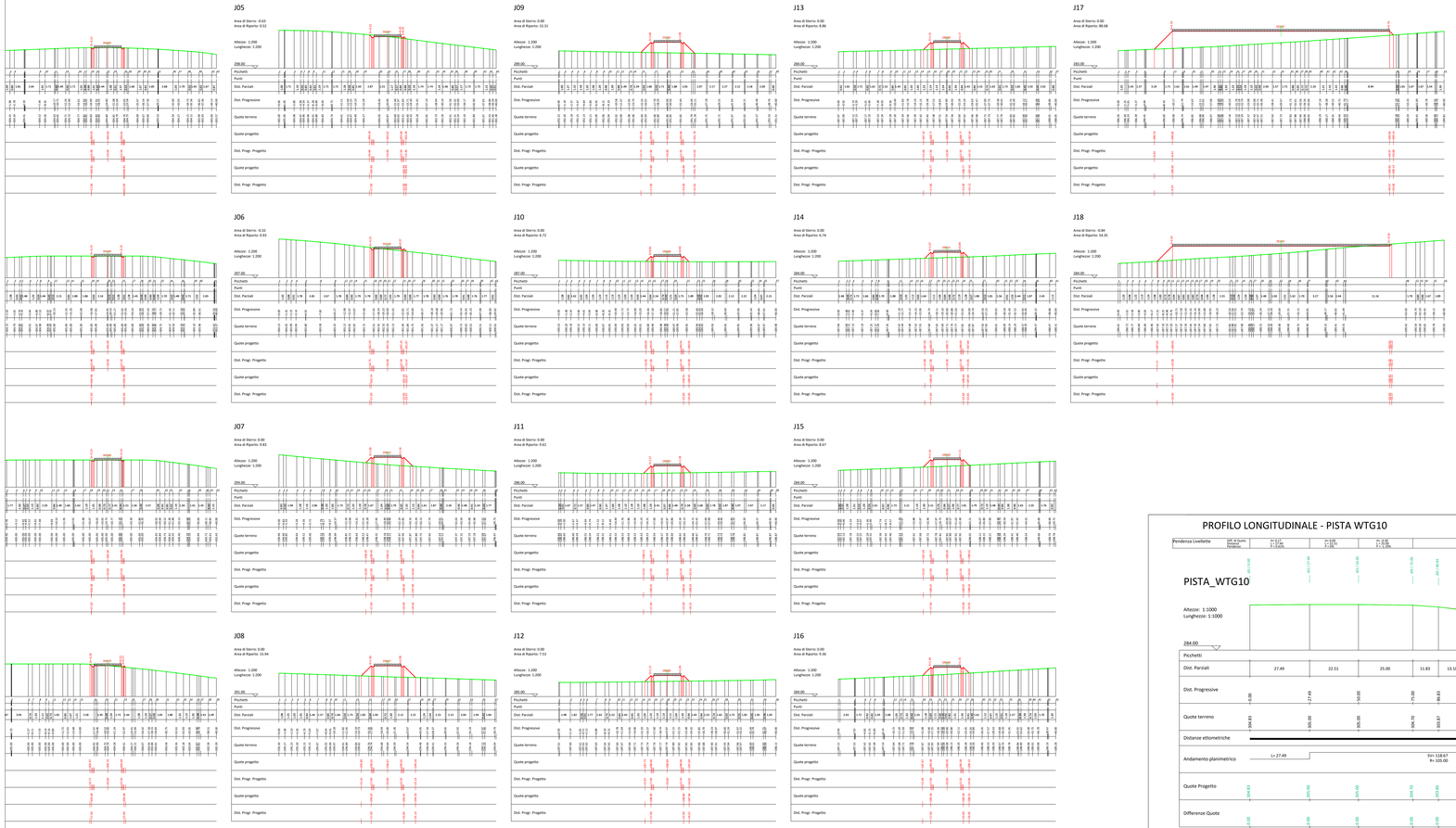

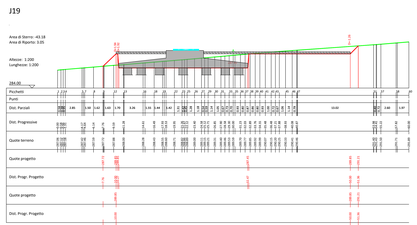

PLANIMETRIA

Scala 1:1000



PROFILO LONGITUDINALE - PISTA WTG10

Scala 1:500

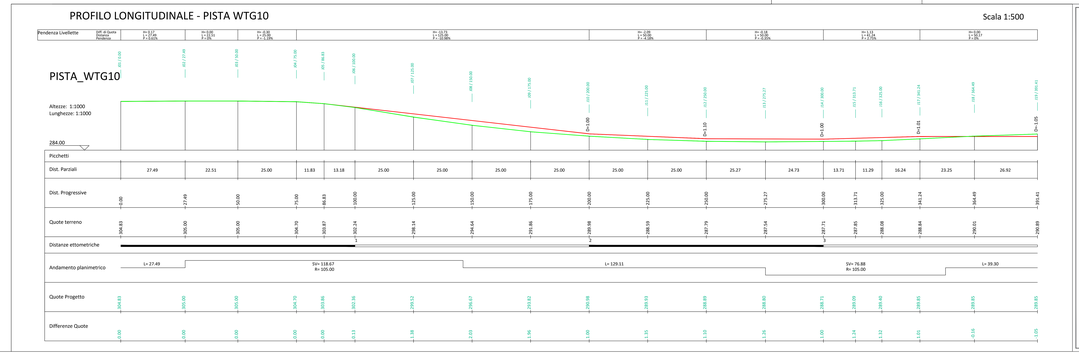

PROGETTO PER LA REALIZZAZIONE
DI UN PARCO EOLICO E DELLE RELATIVE OPERE DI
CONNESSIONE ALLA RTN
POTENZA NOMINALE 45 MW

nel Comune di Montemilone (PZ) - Località "Il Cerzone"
e
nel Comune di Lavello (PZ) - Località "Conte"

REGIONE BASILICATA

PROVINCIA di POTENZA

COMUNE di LAVELLO

COMUNE di MONTEMILONE

PROGETTO DEFINITIVO

TAVOLA A.T6.a.14.b

SCALA VARIE

Tavola -

Profilo Longitudinale e Sezioni Trasversali WTG10

PROPONENTE

GIOLIO ENERGY S.r.l.
POTENZA (PZ) - 85100
Via del Seminario Maggiore 115
P.IVA 02000200766

TECNICO/ALLA PROGETTO

Arch. Giuseppe ROMANIELLO

Rev.	Data	Oggetto della revisione
00	Febbraio 2021	Prima Emissione

Il presente documento è di proprietà esclusiva della ditta GIOLIO ENERGY S.r.l. Non può essere riprodotto o trasmesso a terzi senza autorizzazione scritta della stessa

DOCUMENTO VITALE - DOCUMENTO UFFICIALE
File: J01_J19_WTG10_Profilo Longitudinale e Sezioni Trasversali WTG10.pdf