




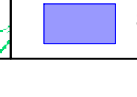
COMUNE DI MONTEMILONE
FOGLIO 17

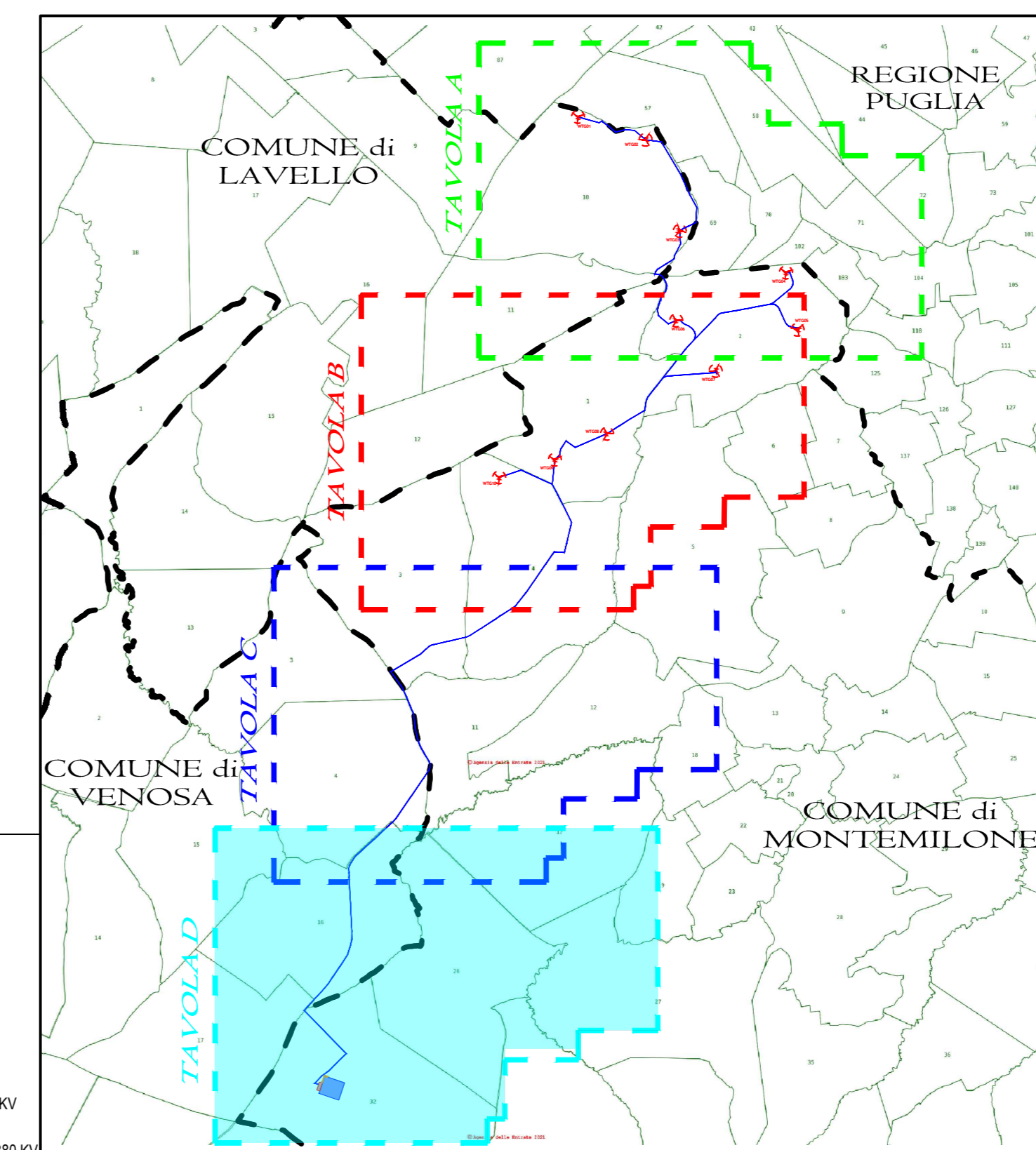
COMUNE DI VENOSA
FOGLIO 16

COMUNE DI MONTEMILONE
FOGLIO 26

COMUNE DI VENOSA
FOGLIO 17

COMUNE DI MONTEMILONE
FOGLIO 32

- LEGENDA:**
-  Aerogeneratore
 -  Confine Comunale
 -  Cavo 30 KV
 -  Cavo 150 KV
 - Stazione Utente 30/100 KV
 - Stazione Elettrica RTN 380 KV



<p>PROGETTO PER LA REALIZZAZIONE DI UN PARCO EOLICO E DELLE RELATIVE OPERE DI CONNESSIONE ALLA RTN POTENZA NOMINALE 45 MW nel Comune di Lavello (PZ) - Località "Conti" e nel Comune di Montemilone (PZ) - Località "Il Cerzone"</p>		<p>REGIONE BASILICATA</p> 
<p>PROGETTO DEFINITIVO</p>		<p>PROVINCIA DI POTENZA</p> 
<p>TAVOLA A.16.a.16.d</p>	<p>Scale: 1:5000</p>	<p>COMUNE DI LAVELLO</p> 
<p>PROFONDE GIGLIO ENERGY S.r.l. POTENZA (PZ) - 85100 Via del Seminario Maggiore 115 P.IVA 02086090762</p>		<p>COMUNE DI MONTEMILONE</p> 
<p>RESPONSABILE DI PROGETTO Arch. Giuseppe ROMANIELLO</p>		
<p>Rev. 00</p>	<p>Data: Febbraio 2021</p>	<p>Objetto della revisione: Prima Emissione</p>
<p><small>Il presente elaborato è di proprietà di GIGLIO ENERGY S.r.l. Tutti i contenuti sono riservati e non possono essere diffusi senza autorizzazione scritta di GIGLIO ENERGY S.r.l.</small></p>		