
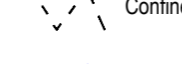




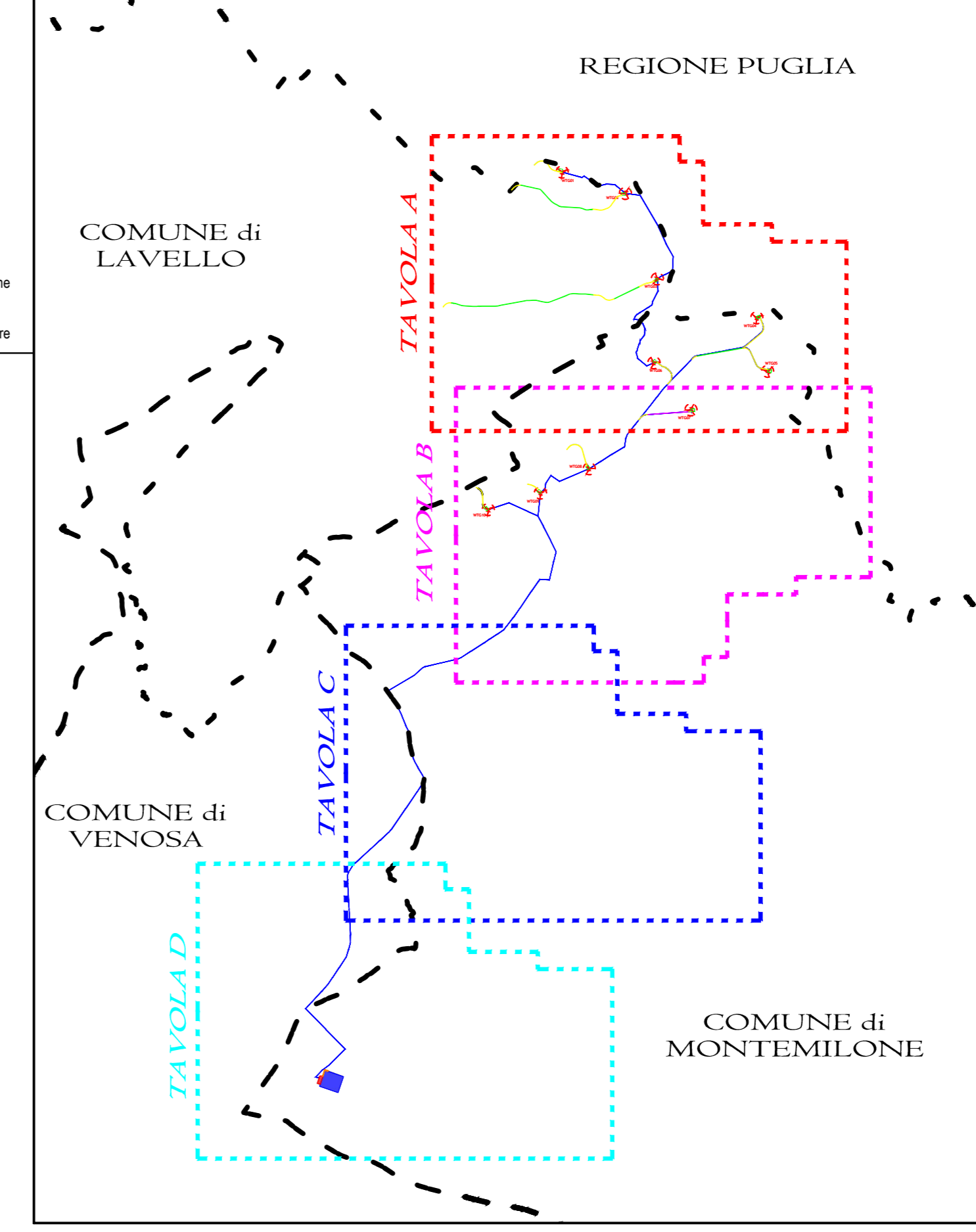


REGIONE PUGLIA

- LEGENDA:**
-  Aerogeneratore
  -  Confine Comunale
  -  Cavivotto
  -  Piazzola ripristinata
  -  Strada di nuova realizzazione
  -  Strada esistente da adeguare



PROGETTO PER LA REALIZZAZIONE  
DI UN PARCO EOLICO E DELLE RELATIVE OPERE DI  
CONNESSIONE ALLA RTN  
POTENZA NOMINALE 45 MW

nel Comune di Lavello (PZ) - Località "Conti"  
e  
nel Comune di Montemilone (PZ) - Località "Il Cerzone"

**PROGETTO DEFINITIVO**

A.16.a.20.a Scala: 1:5000

Planimetria della Sistemazione Finale del Sito - TAV A Formato: A0

---

PROPRIETARIO:

**GIGLIO ENERGY S.r.l.**  
POTENZA (PZ) - 85100  
Via del Seminario Maggiore 115  
P.IVA 02096090762

---

RESPONSABILE DI PROGETTO:

  
**Arch. Giuseppe ROMANIELLO**

---

Rev.	Data	Oggetto della revisione
00	Febbraio 2021	Prima Emissione

Il presente elaborato è di proprietà di GIGLIO ENERGY S.r.l. Non è consentito riprodurlo o comunque utilizzarlo senza autorizzazione scritta di GIGLIO ENERGY S.r.l.

ARRETRAZIONE ATTIVA - DOCUMENTO OPUSCOLO  
PZ\_016\_A16.a.20.a\_Planimetria della Sistemazione Finale del Sito\_TAV A.pdf

REGIONE BASILICATA



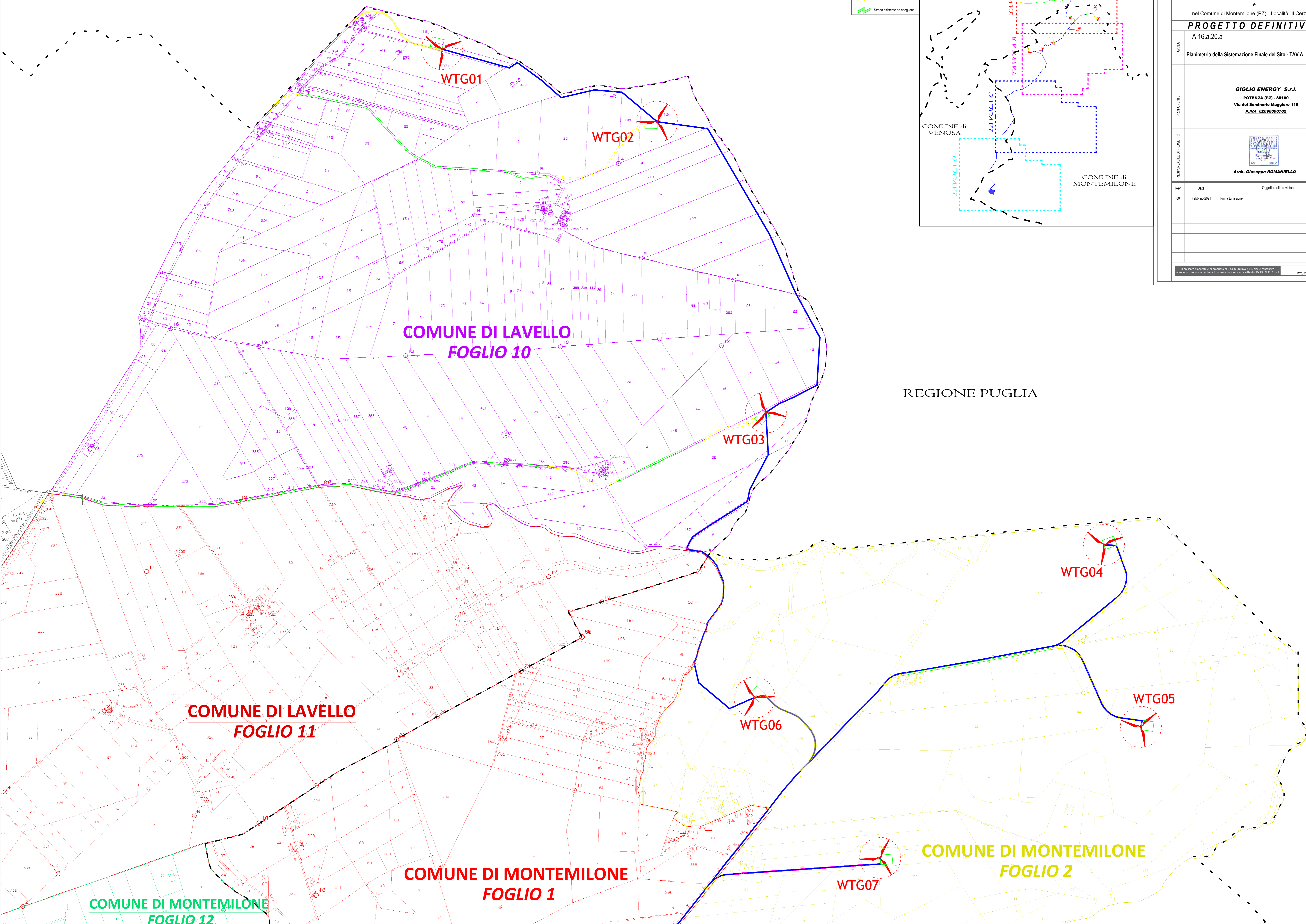
PROVINCIA di POTENZA



COMUNE di LAVELLO



COMUNE di MONTEMILONE

REGIONE PUGLIA