Tav.1: Corografia – Quadro d'unione (1:25000)

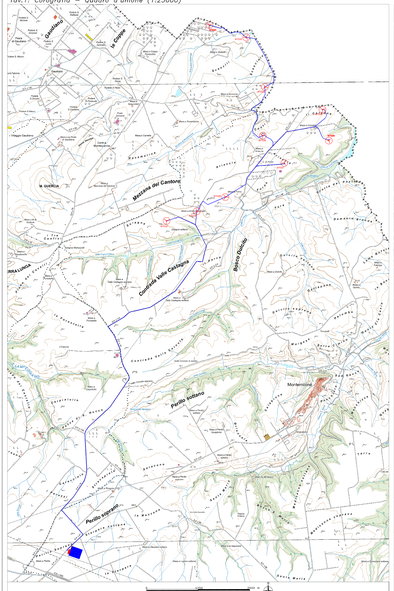

Tav.2: Planimetria Ubicazione Indagini geognostiche da eseguire – Area Parco (1:5000)

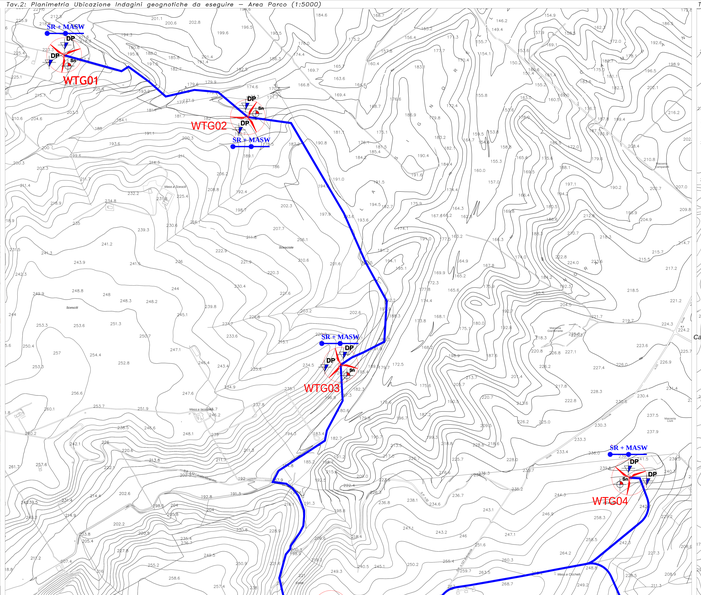

Tav.3: Planimetria Ubicazione Indagini geognostiche da eseguire – Area Parco (1:5000)

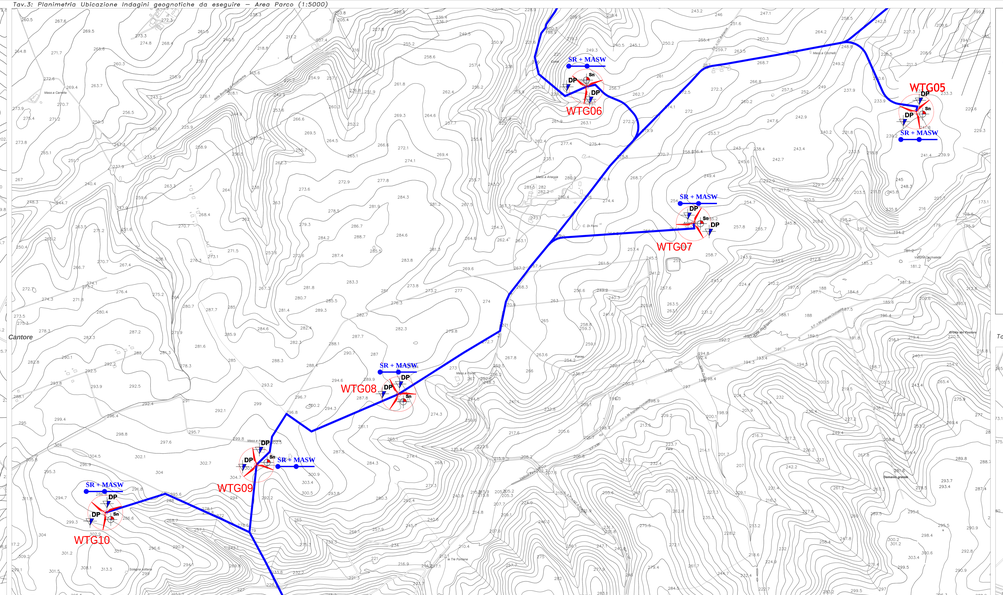

LEGENDA:

- Sondaggio con prelievo di campioni
- Profilo sismico a rifrazione + MASW
- Prova penetrometrica statica leggera (Cone Penetration Test)
- Aerogeneratore
- Cavidotto 30kV
- Cavidotto 150kV
- Stazione Elettrica RTN 150kV
- Stazione Utente 30/150kV

Scala 1:5.000

Tav.4: Planimetria Ubicazione Indagini geognostiche da eseguire – Area Sottostazione Elettrica (1:5000)

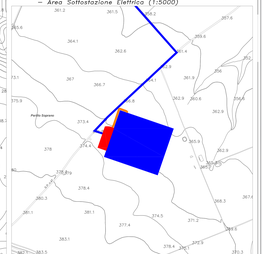

PROGETTO PER LA REALIZZAZIONE DI UN PARCO EOLICO E DELLE RELATIVE OPERE DI CONNESSIONE ALLA RTN POTENZA NOMINALE 45 MW

nel Comune di Lavello (PZ) – Località "Conti"

REGIONE BASILICATA

PROVINCIA di POTENZA

COMUNE di LAVELLO

COMUNE di MONTEMILONE

PROGETTO DEFINITIVO

A.18.a.7

PLANIMETRIA CON UBICAZIONE INDAGINI GEOLOGICHE DA REALIZZARE

Scala 1:5000

A1

GIOLIO S.r.l.

Studio di Geologia e Geotecnica
di Iuso dott. Antonio e Sabia dott. Carlo
Via Pietro Nenni, 2 - 85100 Potenza
Tel./Fax: 0971.442273, cell.: 3.1.99.345.357/387
e-mail: studiogeoantonio@libero.it

n. 1323-L210
Dr. Antonio DI CARLO

Rev.	Data	Oggetto della revisione
00	Giugno 2022	Prima Emissione

Il presente elaborato è di proprietà di GIOLIO S.r.l. Non può essere riprodotto o trasmesso a terzi senza autorizzazione scritta della stessa società.

DOCUMENTO A CURA DELL'ORDINE DEI GEOLOGI DELLA BASILICATA