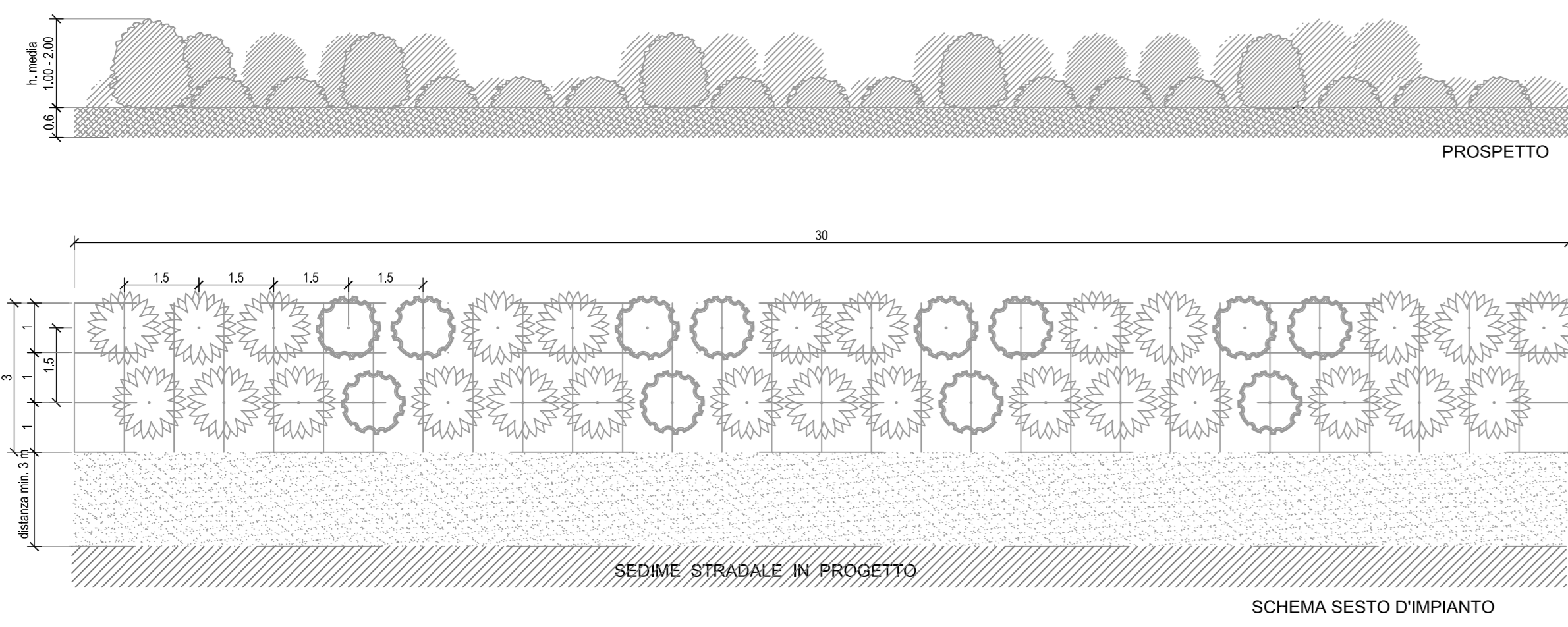


Table with 3 columns: Ambito, % Q,ab, and species list. Includes Ambito 1, 2, 3, 4, and 5 with various plant species and their percentages.

VEG-S1 SIEPE ARBUSTIVA



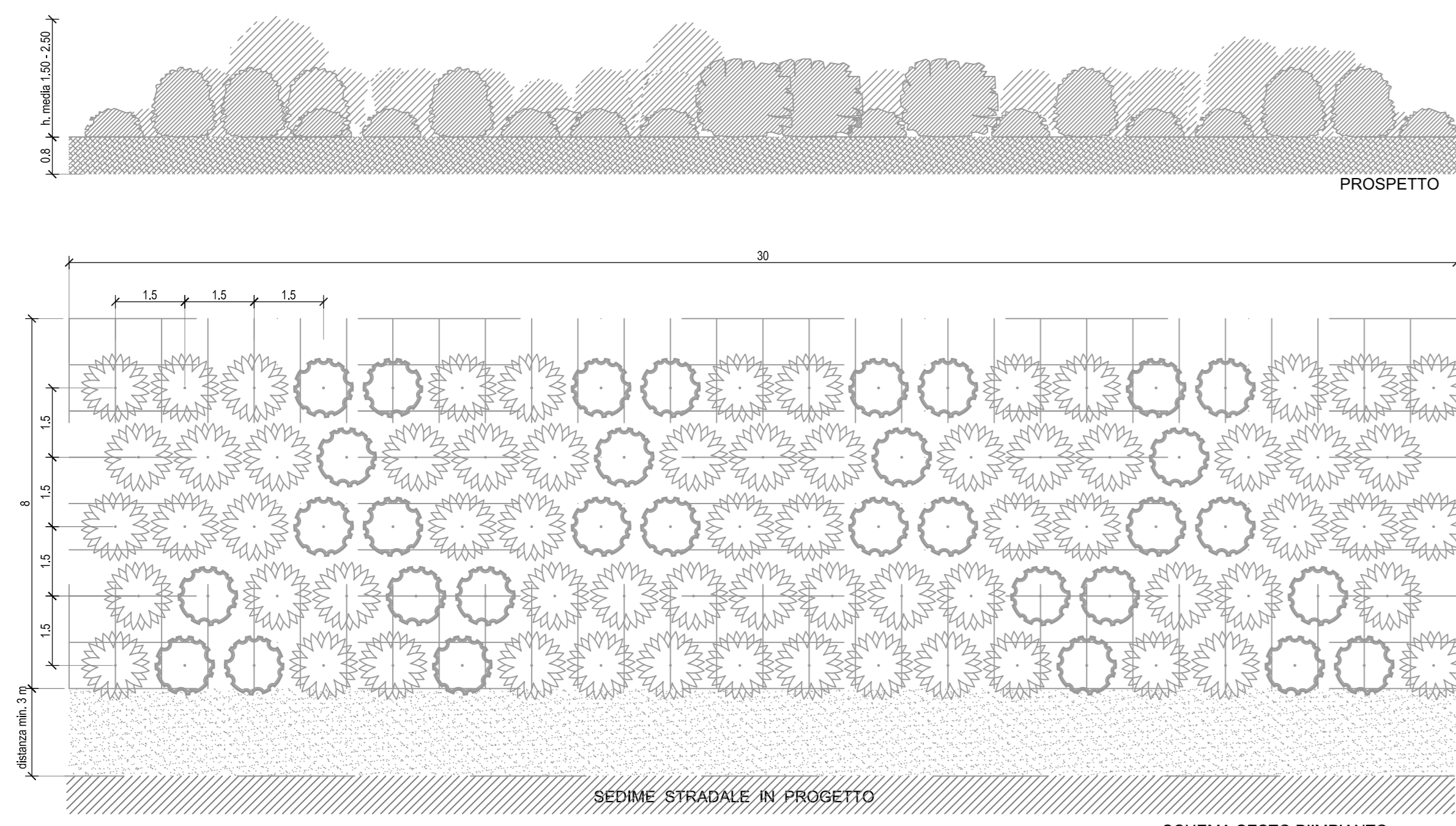
Dimensione superficie 3 m x 30 m = 90 mq tot. piante n. 39

Specie dominanti n. 27

Specie accessorie n. 12

Table with 3 columns: Ambito, % Q,ab, and species list. Includes Ambito 1, 2, 3, 4, and 5 with various plant species and their percentages.

VEG-S2 SIEPE ARBUSTIVA



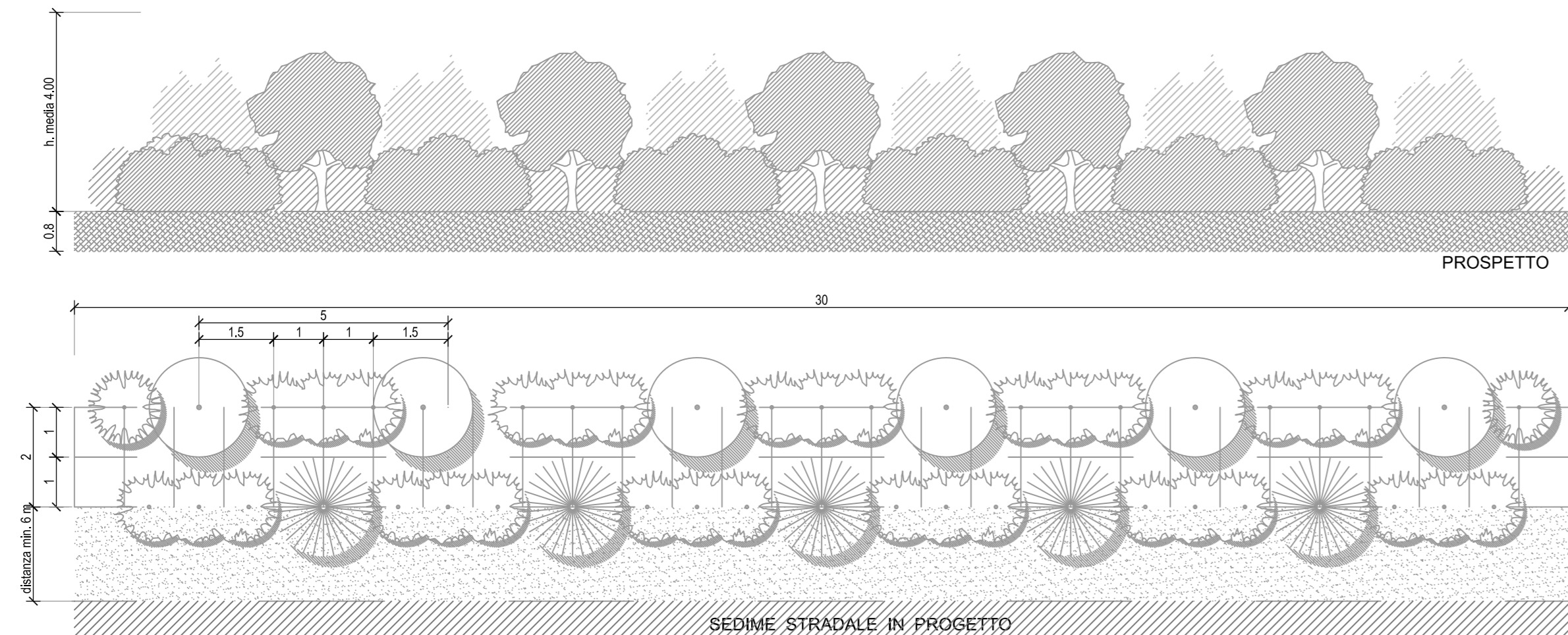
Dimensione superficie 8 m x 30 m = 240 mq tot. piante n. 96

Specie dominanti n. 66

Specie accessorie n. 32

Table with 3 columns: Ambito, % Q,ab, and species list. Includes Ambito 1, 2, 3, 4, and 5 with various plant species and their percentages.

VEG-S3 SIEPE MISTA ARBOREO-ARBUSTIVA



Dimensione superficie 2 m x 30 m = 60 mq tot. piante n. 46

11% specie arboree accessorie e 89% specie arbustive

Specie arbustive n. 35

Specie arboree dominanti n. 6

Specie arboree accessorie n. 5

Table with 3 columns: Ambito, % Q,ab, and species list. Includes Ambito 1-5 with species like Cornus sanguinea, Arbutus unedo, etc.

Dimensione superficie 2 m x 30 m = 60 mq tot. piante n. 25

20% alberi e 80% arbusti

Specie arbustive n. 20

Specie arboree n. 5

Table with 3 columns: Ambito, % Q,ab, and species list. Includes Ambito 1-5 with species like Arbutus unedo, Ligustrum vulgare, etc.

Dimensione superficie 3 m x 30 m = 90 mq tot. piante n. 40

12% alberi e 88% arbusti

Specie arbustive n. 35

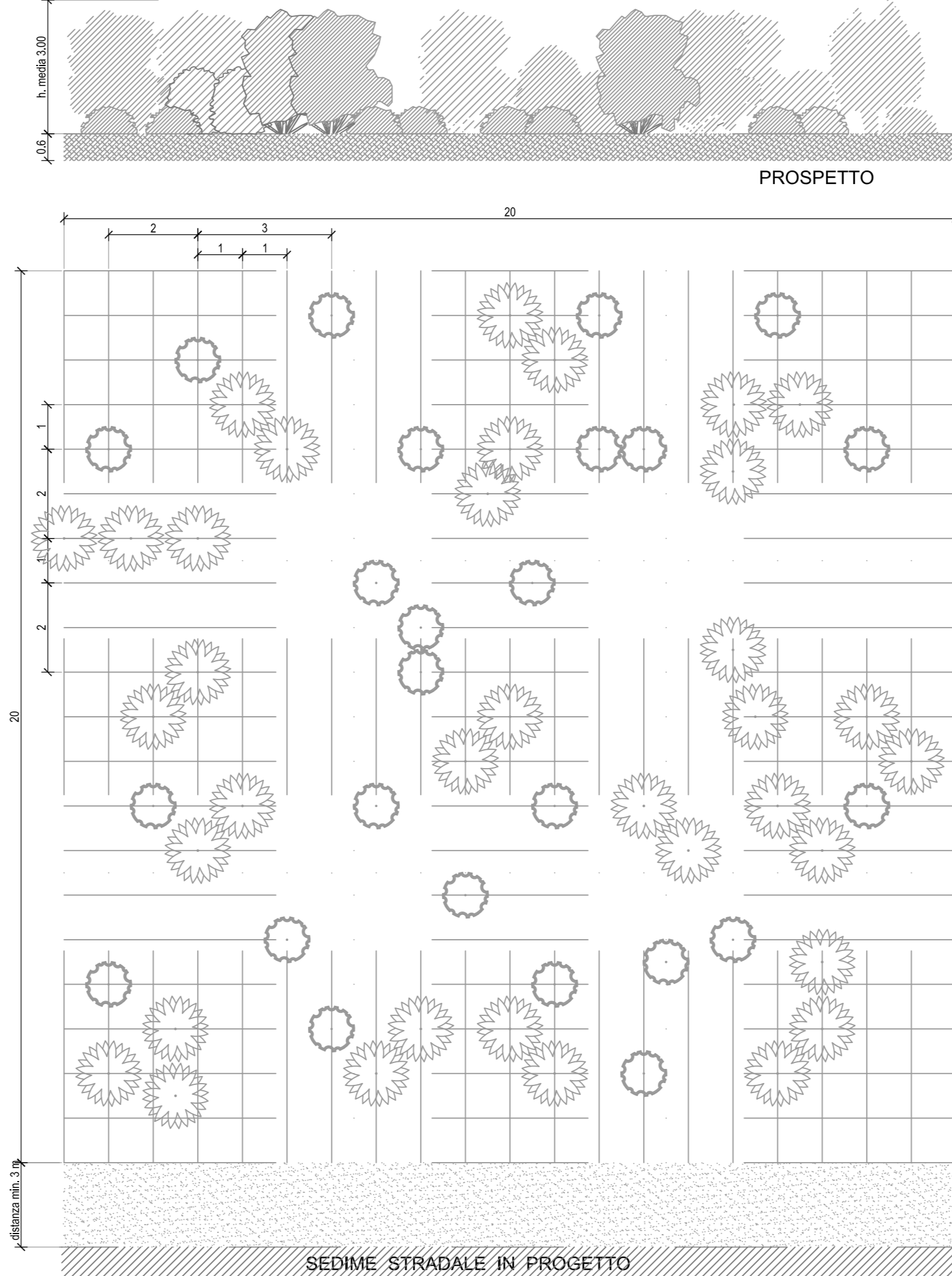
Specie arboree n. 5

Table with 3 columns: Ambito, % Q,ab, and species list. Includes Ambito 1-5 with species like Olea europea, Pinus halepensis, etc.

Dimensione superficie 2 m x 30 m = 60 mq tot. piante n. 6

Specie arboree n. 6

VEG-FA1 FASCIA ARBUSTIVA



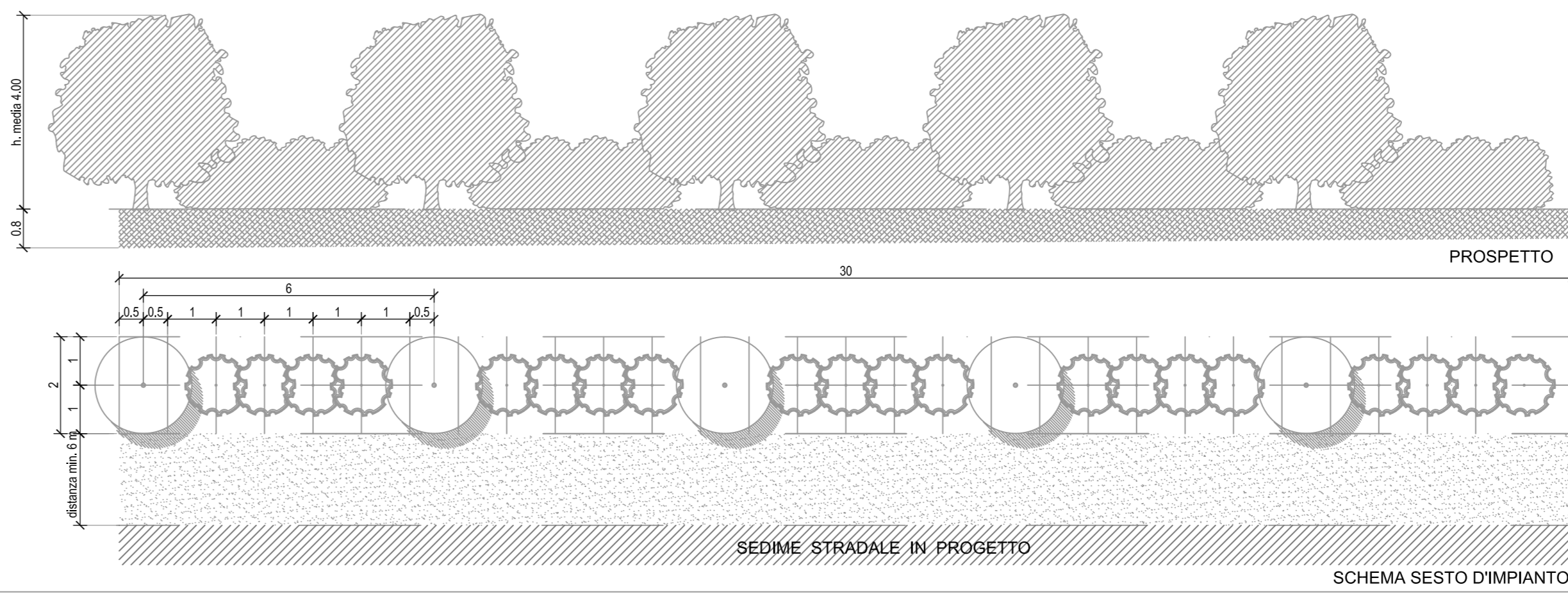
Dimensione superficie 20 m x 20 m = 400 mq tot. piante n. 61

Specie dominanti n. 36

Specie accessorie n. 25

Table with 3 columns: Ambito, % Q,ab, and species list. Includes Ambito 1, 2, 3, 4, and 5 with various plant species and their percentages.

VEG-FIL1 FILARE MISTO AMBITO FRANGIA URBANA



Dimensione superficie 3 m x 30 m = 90 mq tot. piante n. 40

12% alberi e 88% arbusti

Specie arbustive n. 35

Specie arboree n. 5

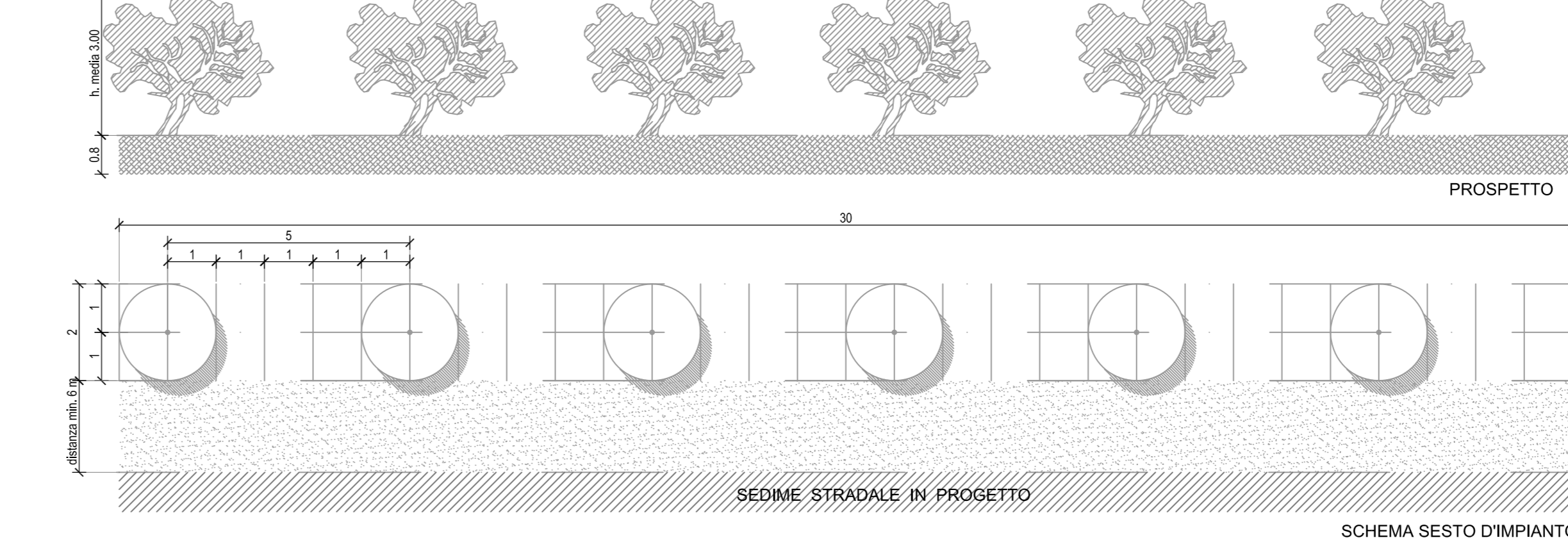
Specie dominanti n. 36

Specie accessorie n. 25

Specie arbustive n. 35

Specie arboree n. 5

VEG-FIL2 FILARE MISTO AMBITO AREA AGRICOLA



Dimensione superficie 3 m x 30 m = 90 mq tot. piante n. 40

12% alberi e 88% arbusti

Specie arbustive n. 35

Specie arboree n. 5

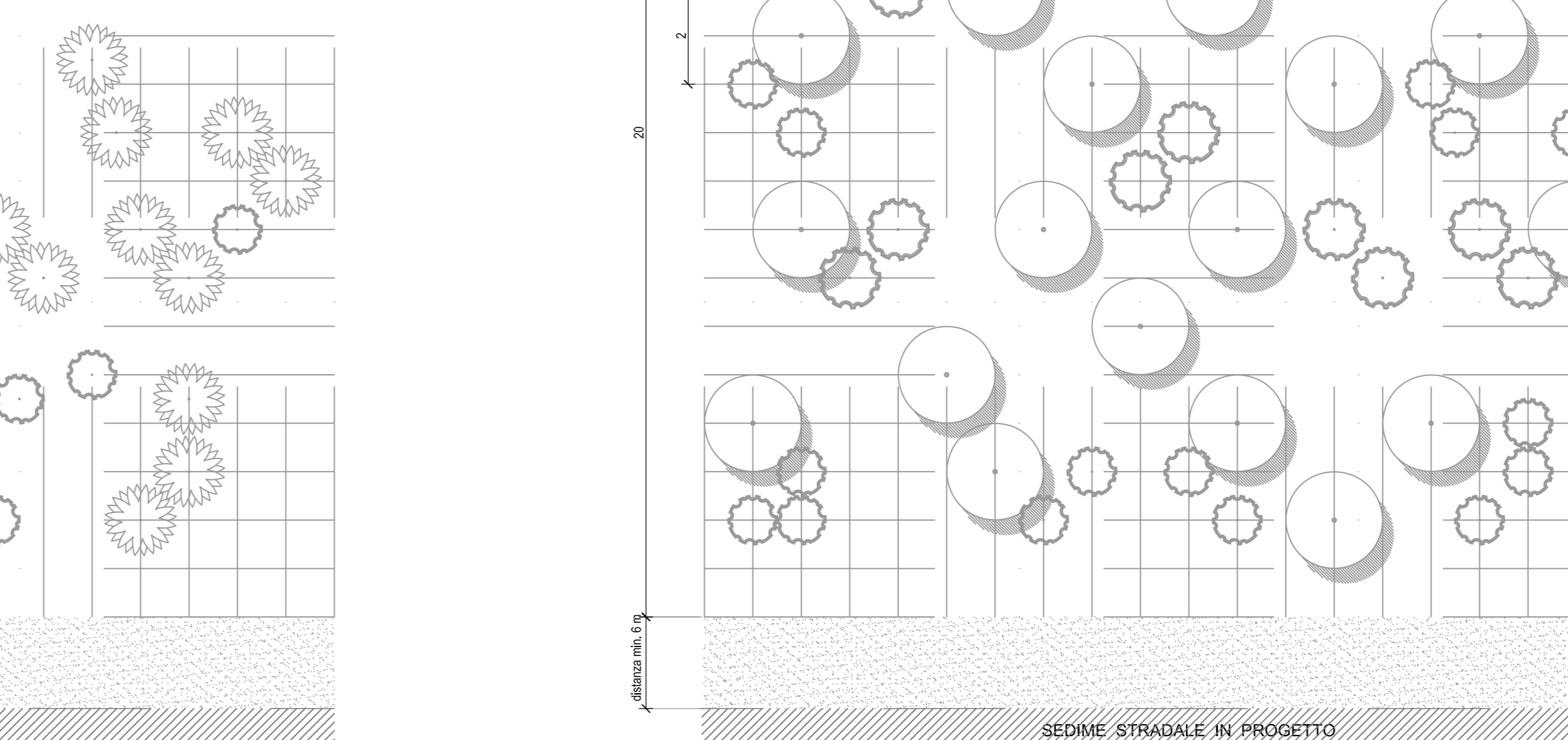
Specie dominanti n. 36

Specie accessorie n. 25

Specie arbustive n. 35

Specie arboree n. 5

VEG-FIL3 FILARE MONOSPECIFICO



Dimensione superficie 20 m x 20 m = 400 mq tot. piante n. 61

41% alberi e 59% arbusti

Specie arboree n. 25

Specie arbustive n. 36

Table with 3 columns: Ambito, % Q,ab, and species list. Includes Ambito 1, 2, 3, 4, and 5 with various plant species and their percentages.

AMMODERNAMENTO A N° 4 CORSIE DELLA S.S. 514 "DI CHIARAMONTE" E DELLA S.S. 194 RAGUSANA DALLO SVINCOLO CON LA S.S. 115 ALLO SVINCOLO CON LA S.S. 114.

PROGETTO DEFINITIVO. PARTE GENERALE AMBIENTE. Interventi d'inserimento paesaggistico e ambientale. Interventi Tipologici: Sesti d'Impianto Tavola 5 di 7.

Project information and approval table including project name, dates, and signatures of the project manager and concessionaire.