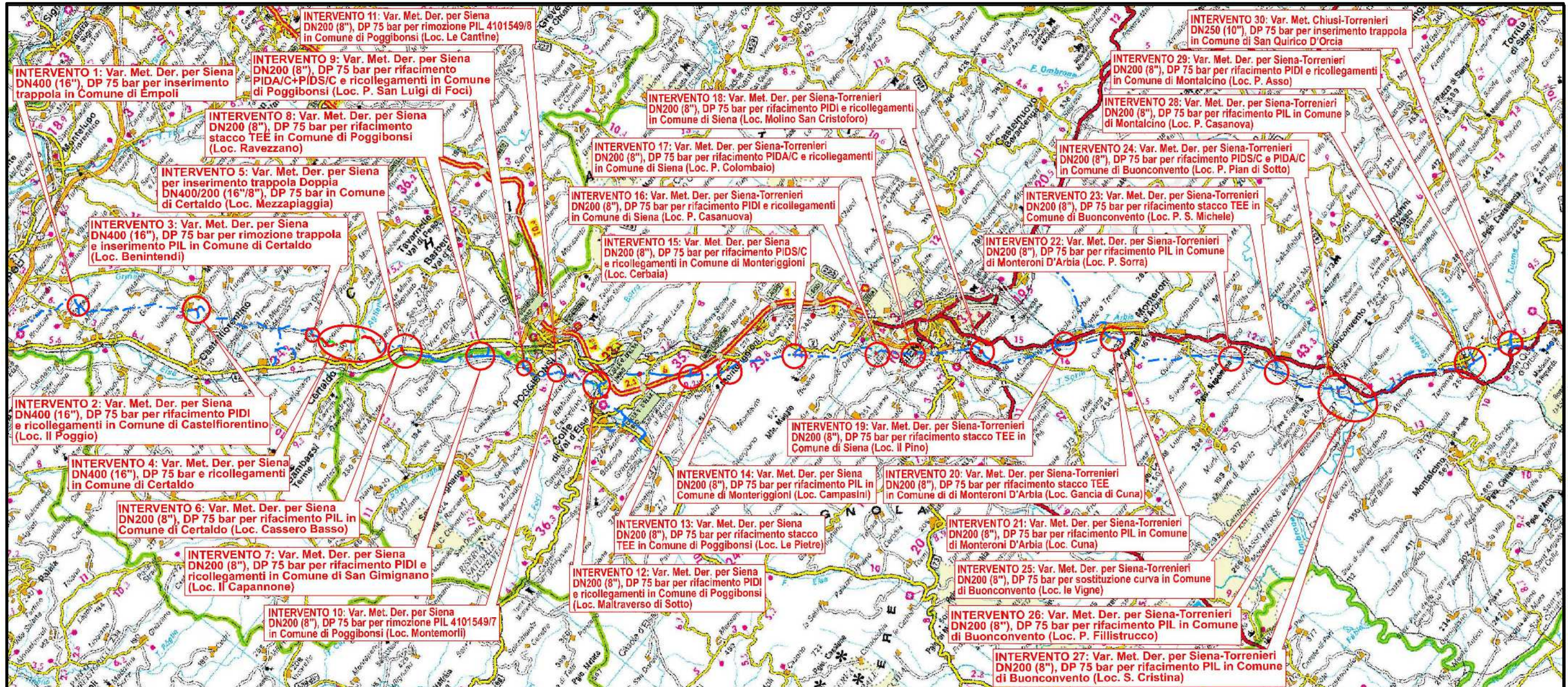


Il presente disegno e' di proprieta' aziendale - La Societa' tutelera' i propri diritti a termine di legge.



COROGRAFIA Scala 1:250.000

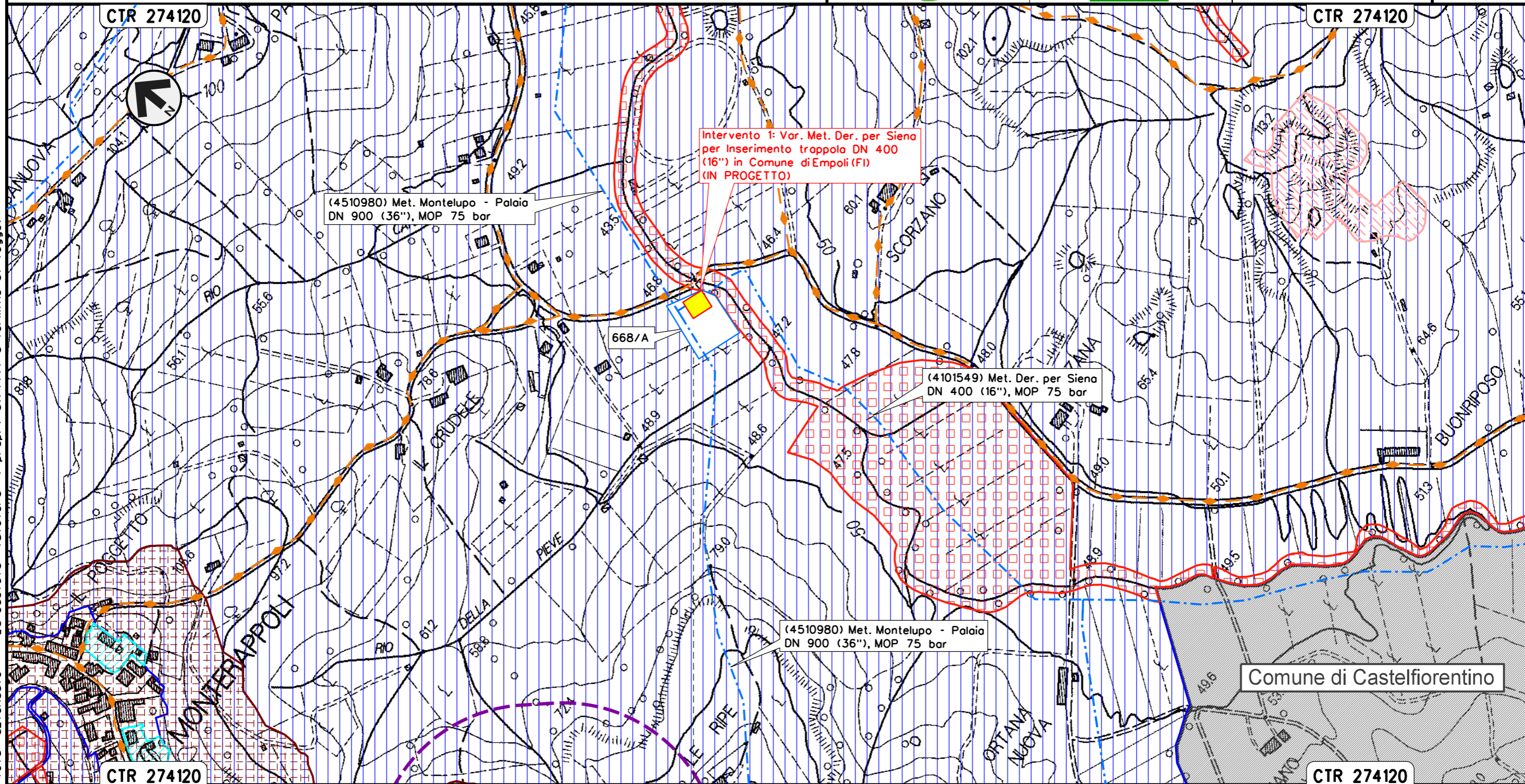


00	12-02-21	EMISSIONE	AGUZZI	FRANCESCO	CAPRIOTTI				
INDICE	DATA	REVISIONI	ELABORATO	VERIFICATO	APPROVATO				
			Dis. PG-PRG-125						
			Fg. 1 di 34						
Metanodotti: Der. per Siena DN 400/200 (16"/8"), DP 75 bar Der. Siena Torrenieri DN 200 (8"), DP 75 bar Chiusi Torrenieri DN 250 (10"), DP 75 bar Varianti per realizzazione Impianti di Lancio/Ricevimento Pig e Rifacimento/ Adeguamento Impianti di Linea per predisposizione piggabilita' metanodotto			Comm. NR/19087						
			INDICE			<table border="1"> <tr> <td>00</td> <td></td> <td></td> <td></td> <td></td> </tr> </table>		00	
00									
STRUMENTI DI PIANIFICAZIONE URBANISTICA			Scala 1:5000						
			Sostituisce il						
			Sostituito dal						

Intervento 1: Var. Met. Der. per Siena
DN400 (16"), DP 75 bar per Inserimento
trappola in Comune di Empoli

STRUMENTI DI PIANIFICAZIONE URBANISTICA

00	12-02-21	EMISSIONE	AGUZZI	FRANCESCO	CAPRIOTTI	Foglio	2
INDICE	DATA	REVISIONI	ELABORATO	VERIFICATO	APPROVATO	di	34
			Dis. PG-PRG-125			Scala	1:5000
			Comm. NR/19087				



EMPOLI
FIRENZE

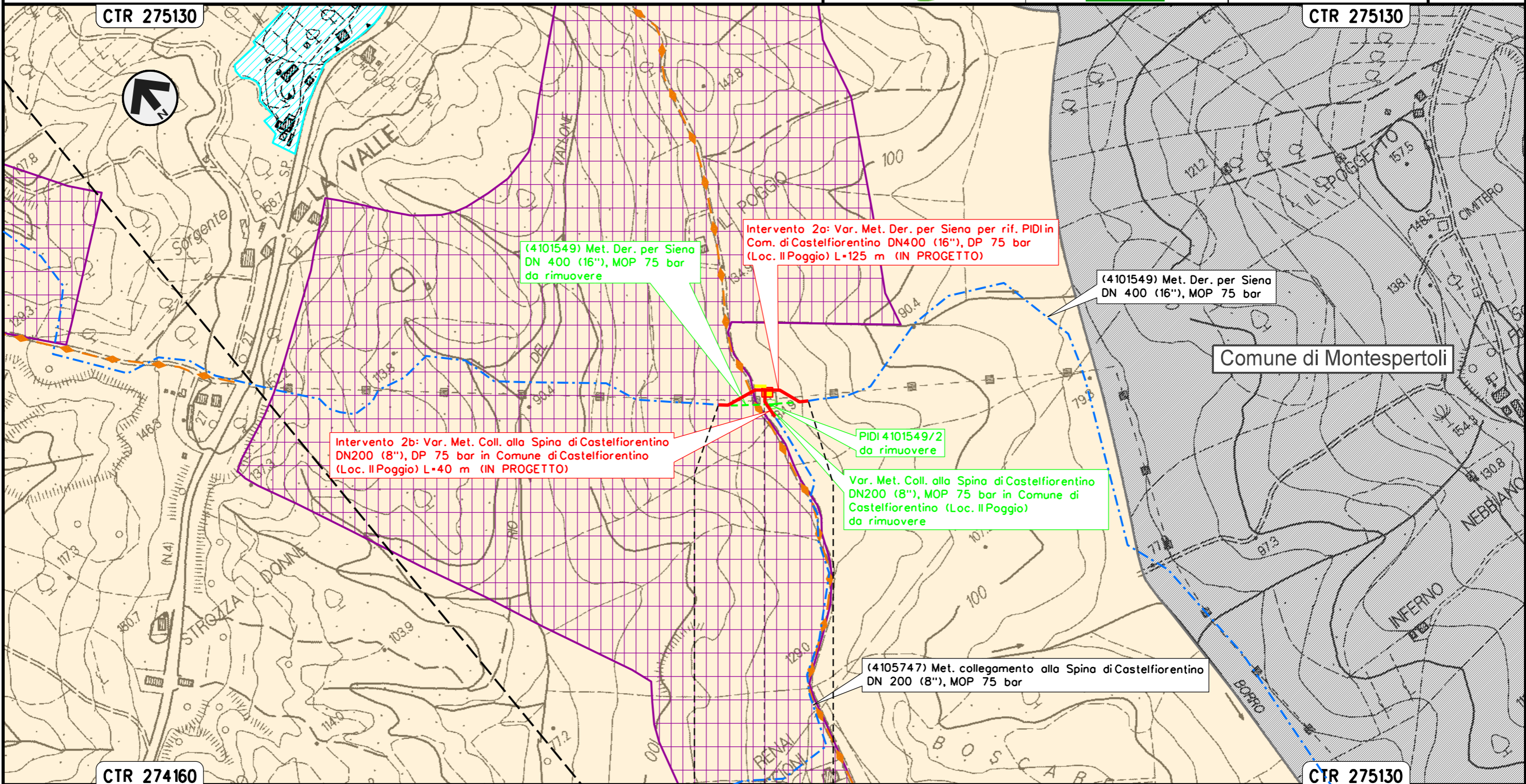


Il presente disegno e' di proprieta' aziendale - La Societa' tutelera' i propri diritti a termine di legge.

Intervento 2: Var. Met. Der. per Siena DN 400 (16"), DP 75 bar
per rifacimento PIDI e ricollegamenti
in Comune di Castelfiorentino (Loc. Il Poggio)

STRUMENTI DI PIANIFICAZIONE URBANISTICA

00	12-02-21	EMISSIONE	AGUZZI	FRANCESCO	CAPRIOTTI	Foglio
INDICE	DATA	REVISIONI	ELABORATO	VERIFICATO	APPROVATO	3
			Dis. PG-PRG-125			di 34
			Comm. NR/19087			Scala 1:5000



(4101549) Met. Der. per Siena
DN 400 (16"), MOP 75 bar
da rimuovere

Intervento 2a: Var. Met. Der. per Siena per rif. PIDI in
Com. di Castelfiorentino DN400 (16"), DP 75 bar
(Loc. Il Poggio) L=125 m (IN PROGETTO)

(4101549) Met. Der. per Siena
DN 400 (16"), MOP 75 bar

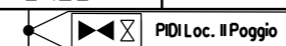
Intervento 2b: Var. Met. Coll. alla Spina di Castelfiorentino
DN200 (8"), DP 75 bar in Comune di Castelfiorentino
(Loc. Il Poggio) L=40 m (IN PROGETTO)

PIDI 4101549/2
da rimuovere

Var. Met. Coll. alla Spina di Castelfiorentino
DN200 (8"), MOP 75 bar in Comune di
Castelfiorentino (Loc. Il Poggio)
da rimuovere

(4105747) Met. collegamento alla Spina di Castelfiorentino
DN 200 (8"), MOP 75 bar

CASTELFIORENTINO
FIRENZE



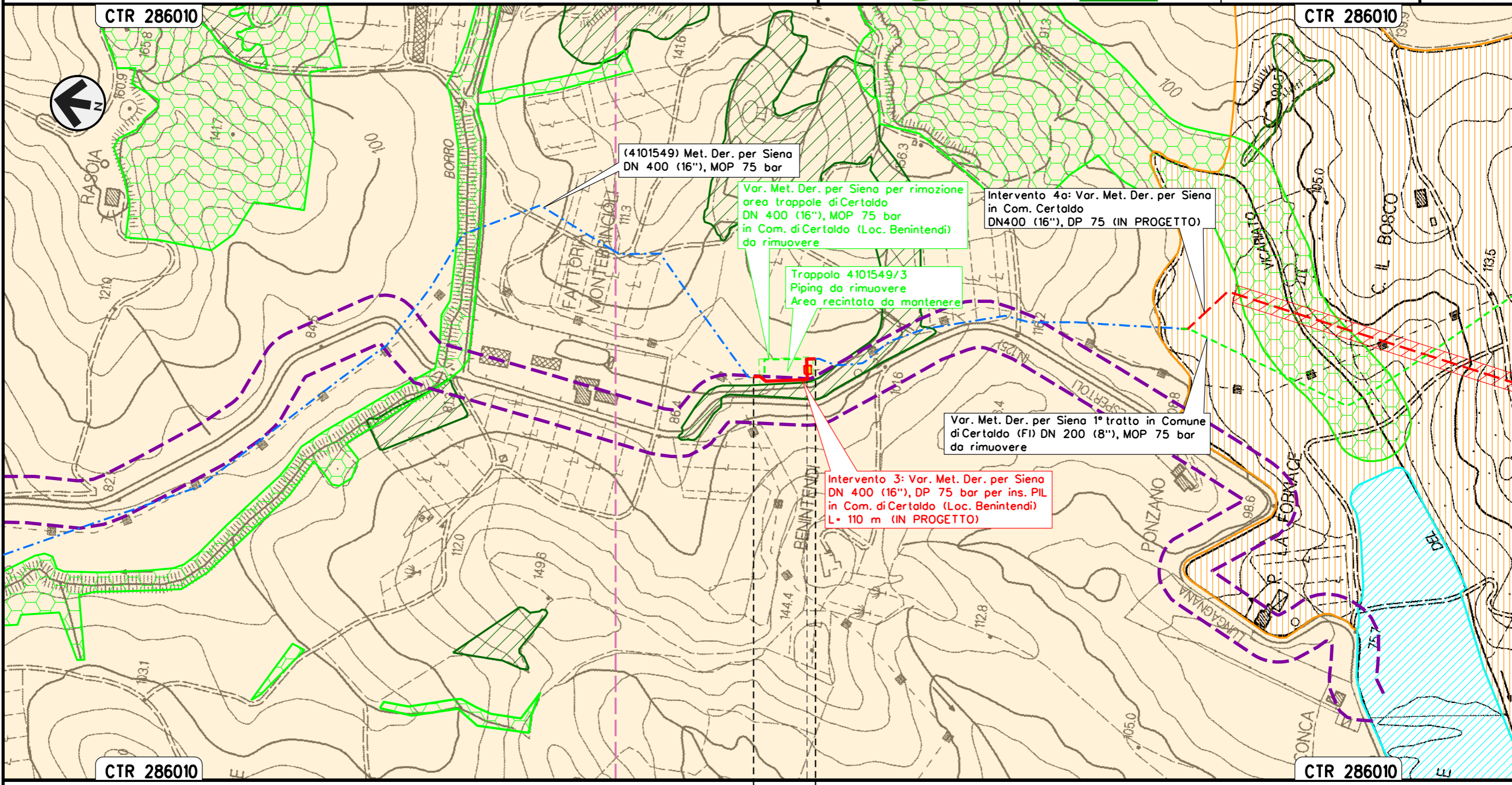
Il presente disegno e' di proprieta' aziendale - La Societa' tutelera' i propri diritti a termine di legge.

Intervento 3: Var. Met. Der. per Siena
 DN 400 (16"), DP 75 bar per rimozione trappola e inserimento PIL
 in Comune di Certaldo (Loc. Benintendi)

STRUMENTI DI PIANIFICAZIONE URBANISTICA

00	12-02-21	EMISSIONE	AGUZZI	FRANCESCO	CAPRIOTTI
INDICE	DATA	REVISIONI	ELABORATO	VERIFICATO	APPROVATO
			Dis. PG-PRG-125		
			Comm. NR/19087		

Foglio
 4
 di 34
 Scala
 1:5000



(4101549) Met. Der. per Siena
 DN 400 (16"), MOP 75 bar

Var. Met. Der. per Siena per rimozione
 area trappole di Certaldo
 DN 400 (16"), MOP 75 bar
 in Com. di Certaldo (Loc. Benintendi)
 da rimuovere

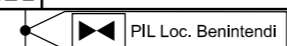
Trappola 4101549/3
 Piping da rimuovere
 Area recintata da mantenere

Intervento 4a: Var. Met. Der. per Siena
 in Com. Certaldo
 DN400 (16"), DP 75 (IN PROGETTO)

Var. Met. Der. per Siena 1° tratto in Comune
 di Certaldo (FI) DN 200 (8"), MOP 75 bar
 da rimuovere

Intervento 3: Var. Met. Der. per Siena
 DN 400 (16"), DP 75 bar per ins. PIL
 in Com. di Certaldo (Loc. Benintendi)
 L= 110 m (IN PROGETTO)

CERTALDO
 FIRENZE

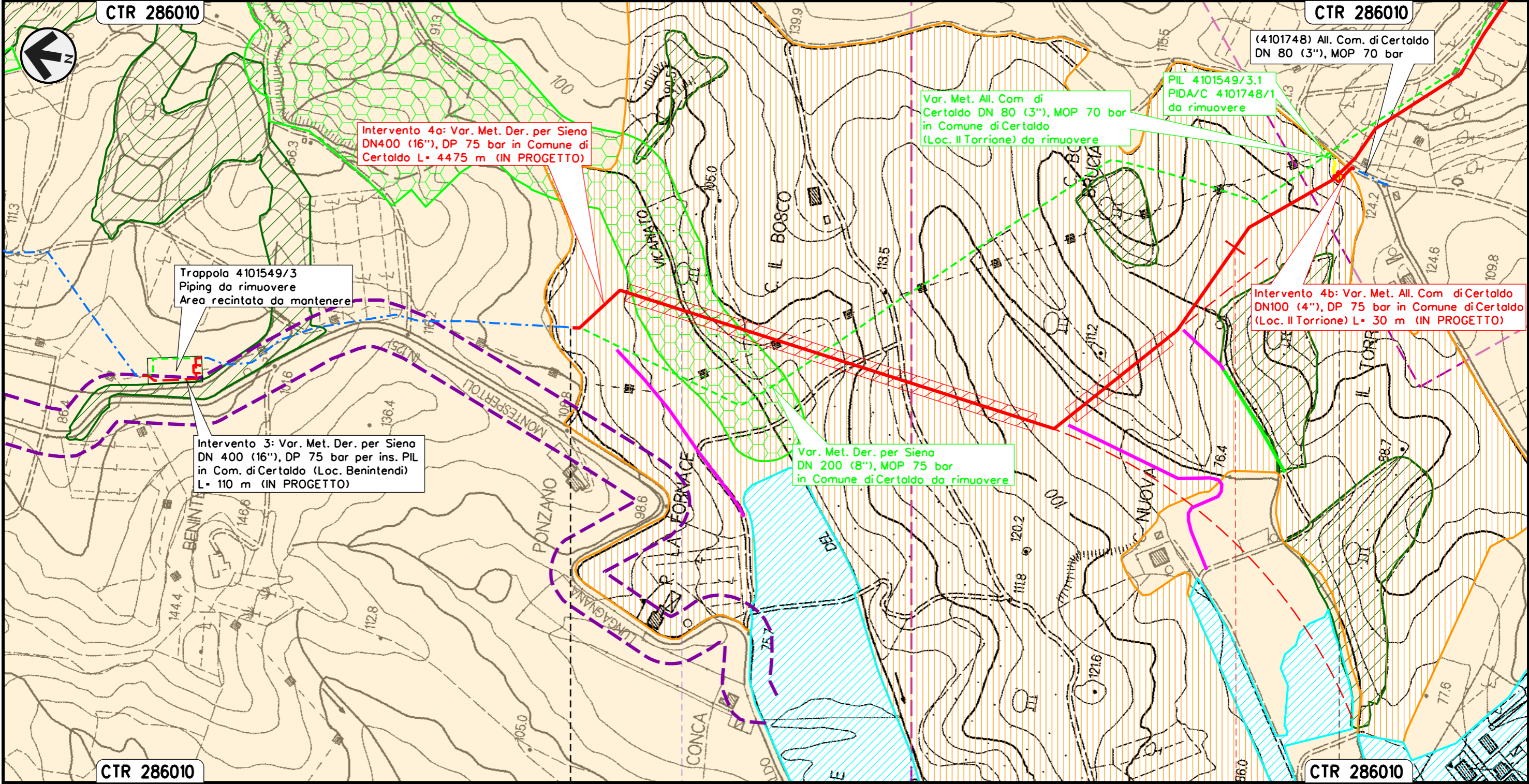


Il presente disegno e' di proprieta' aziendale - La Societa' tutelera' i propri diritti a termine di legge.

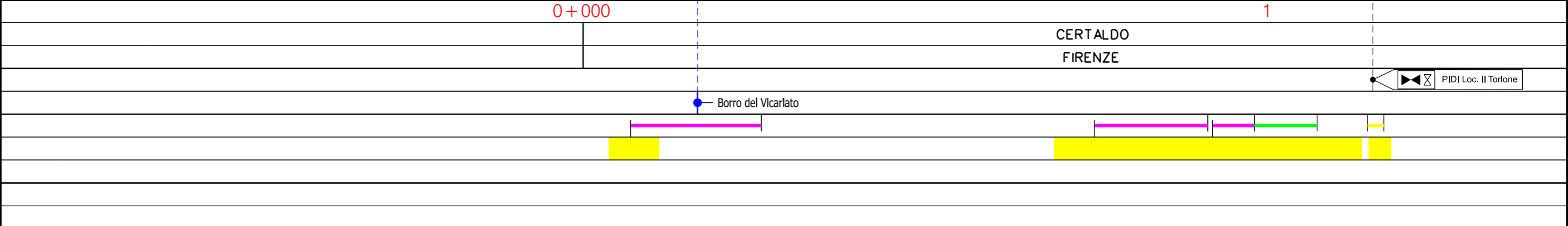
Intervento 4: Var. Met. Der. per Siena
DN400 (16"), DP 75 bar e ricollegamenti
in Comune di Certaldo

STRUMENTI DI PIANIFICAZIONE URBANISTICA

00	12-02-21	EMISSIONE	AGUZZI	FRANCESCO	CAPRIOTTI	Foglio	5
INDICE	DATA	REVISIONI	ELABORATO	VERIFICATO	APPROVATO	di	34
			Dis. PG-PRG-125			Scala	1:5000
			Comm. NR/19087				



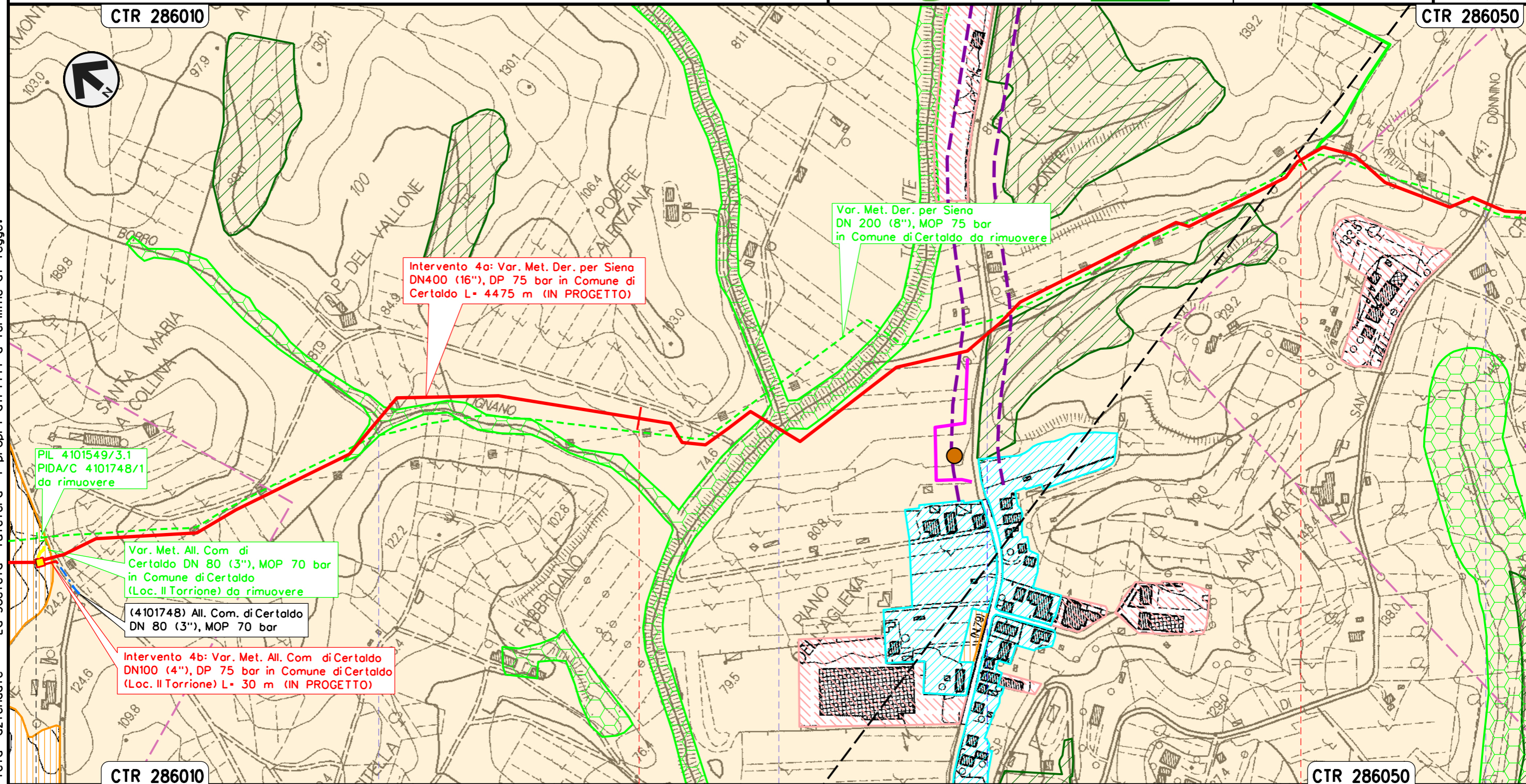
Il presente disegno e' di proprieta' aziendale - La Societa' tutelera' i propri diritti a termine di legge.



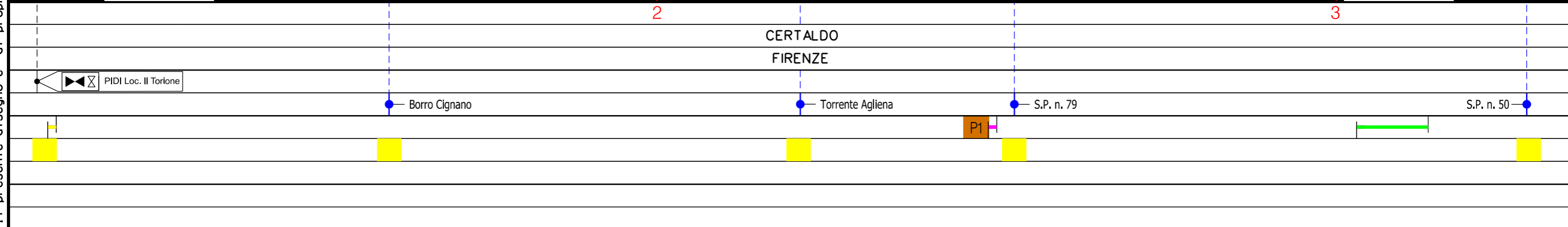
Intervento 4: Var. Met. Der. per Siena
DN400 (16"), DP 75 bar e ricollegamenti
in Comune di Certaldo

STRUMENTI DI PIANIFICAZIONE URBANISTICA

00	12-02-21	EMISSIONE	AGUZZI	FRANCESCO	CAPRIOTTI	Foglio	6
INDICE	DATA	REVISIONI	ELABORATO	VERIFICATO	APPROVATO	di	34
			Dis. PG-PRG-125			Scala	1:5000
			Comm. NR/19087				



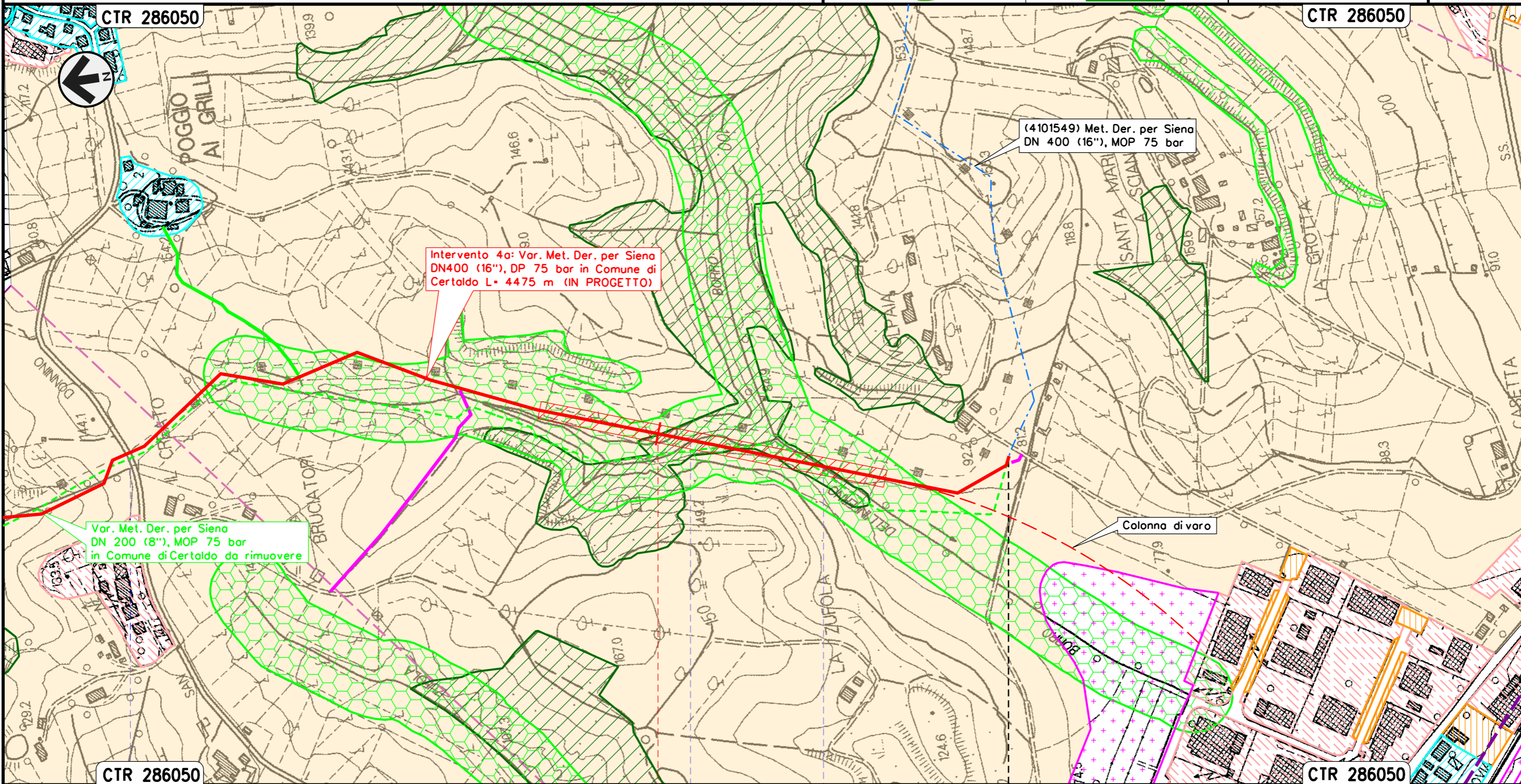
Il presente disegno e' di proprieta' aziendale - La Societa' tutelera' i propri diritti a termine di legge.



Intervento 4: Var. Met. Der. per Siena
DN400 (16"), DP 75 bar e ricollegamenti
in Comune di Certaldo

STRUMENTI DI PIANIFICAZIONE URBANISTICA

00	12-02-21	EMISSIONE	AGUZZI	FRANCESCO	CAPRIOTTI	Foglio	7
INDICE	DATA	REVISIONI	ELABORATO	VERIFICATO	APPROVATO	di	34
			Dis. PG-PRG-125			Scala	1:5000
			Comm. NR/19087				



Il presente disegno e' di proprieta' aziendale - La Societa' tutelera' i propri diritti a termine di legge.

CTR 286050


CTR 286050

CERTALDO
FIRENZE

S.P. n. 50

Borro Dell'Inferno

Borro Dell'Inferno

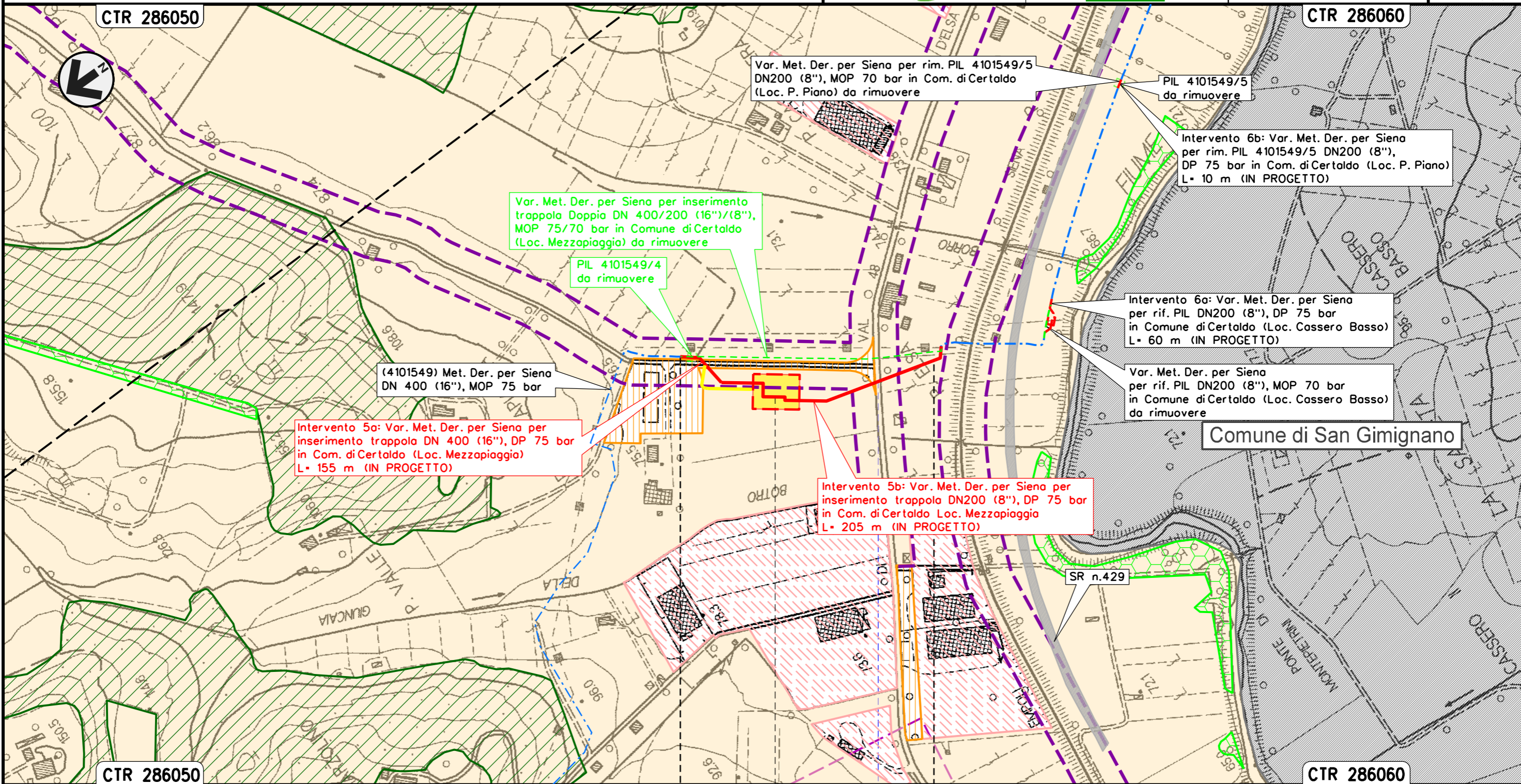


Intervento 5: Var. Met. Der. per Siena per inserimento
trappola Doppia DN400/200 (16"/8"), DP 75 bar
in Comune di Certaldo (Loc. Mezzapiaggia)

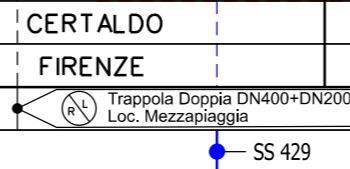
STRUMENTI DI PIANIFICAZIONE URBANISTICA

00	12-02-21	EMISSIONE	AGUZZI	FRANCESCONE	CAPRIOTTI
INDICE	DATA	REVISIONI	ELABORATO	VERIFICATO	APPROVATO
 			Dis. PG-PRG-125		
			Comm. NR/19087		

Foglio
8
di 34
Scala
1:5000



Il presente disegno e' di proprieta' aziendale - La Societa' tutelera' i propri diritti a termine di legge.

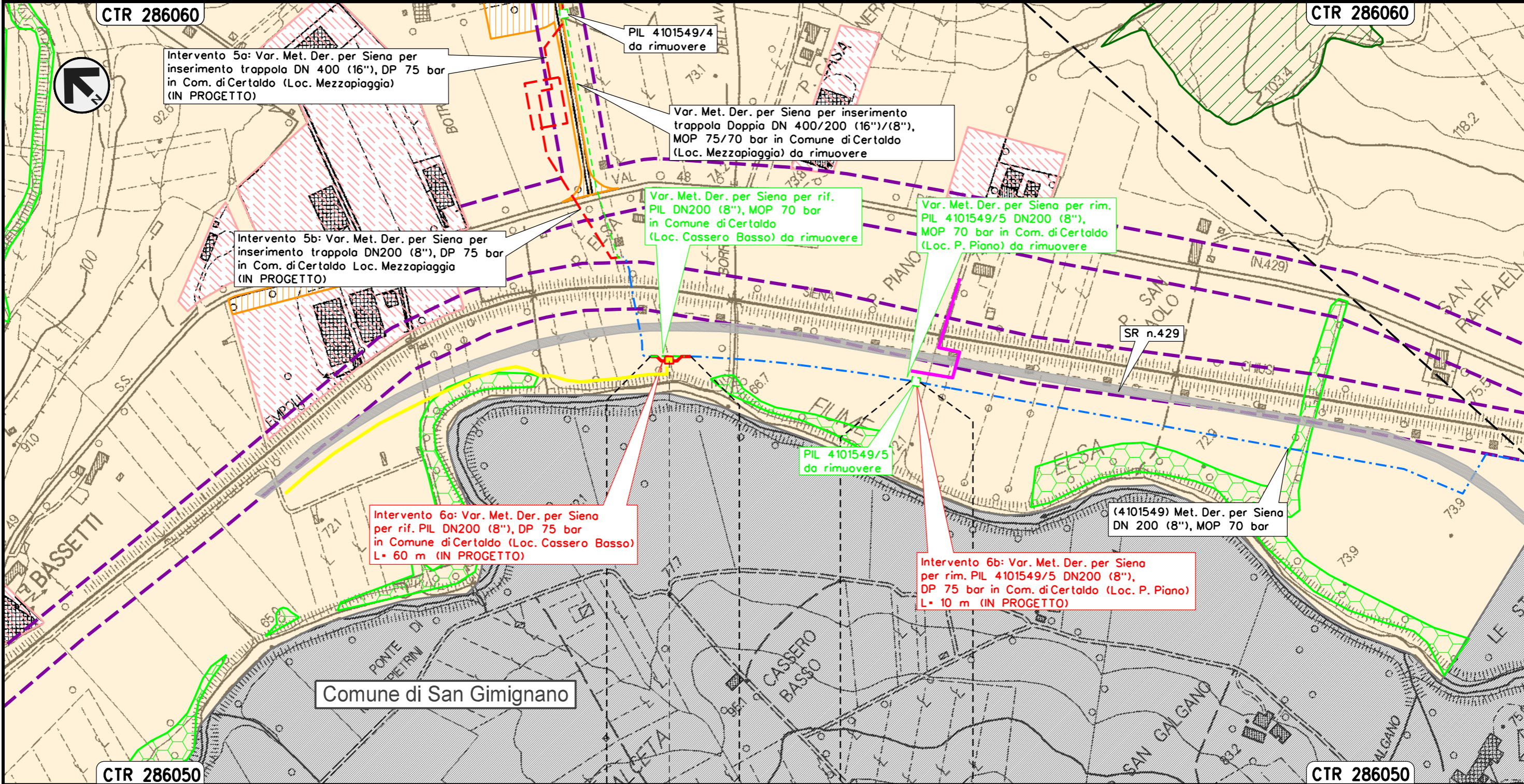


Intervento 6: Var. Met. Der. per Siena
 DN 200 (8"), DP 75 bar per rif. PIL
 in Comune di Certaldo (Loc. Cassero Basso)

STRUMENTI DI PIANIFICAZIONE URBANISTICA

00	12-02-21	EMISSIONE	AGUZZI	FRANCESCONI	CAPRIOTTI
INDICE	DATA	REVISIONI	ELABORATO	VERIFICATO	APPROVATO
			Dis. PG-PRG-125		
			Comm. NR/19087		

Foglio
 9
 di 34
 Scala
 1:5000




Il presente disegno e' di proprieta' aziendale - La Societa' tutelera' i propri diritti a termine di legge.

Comune di San Gimignano

CERTALDO
 FIRENZE

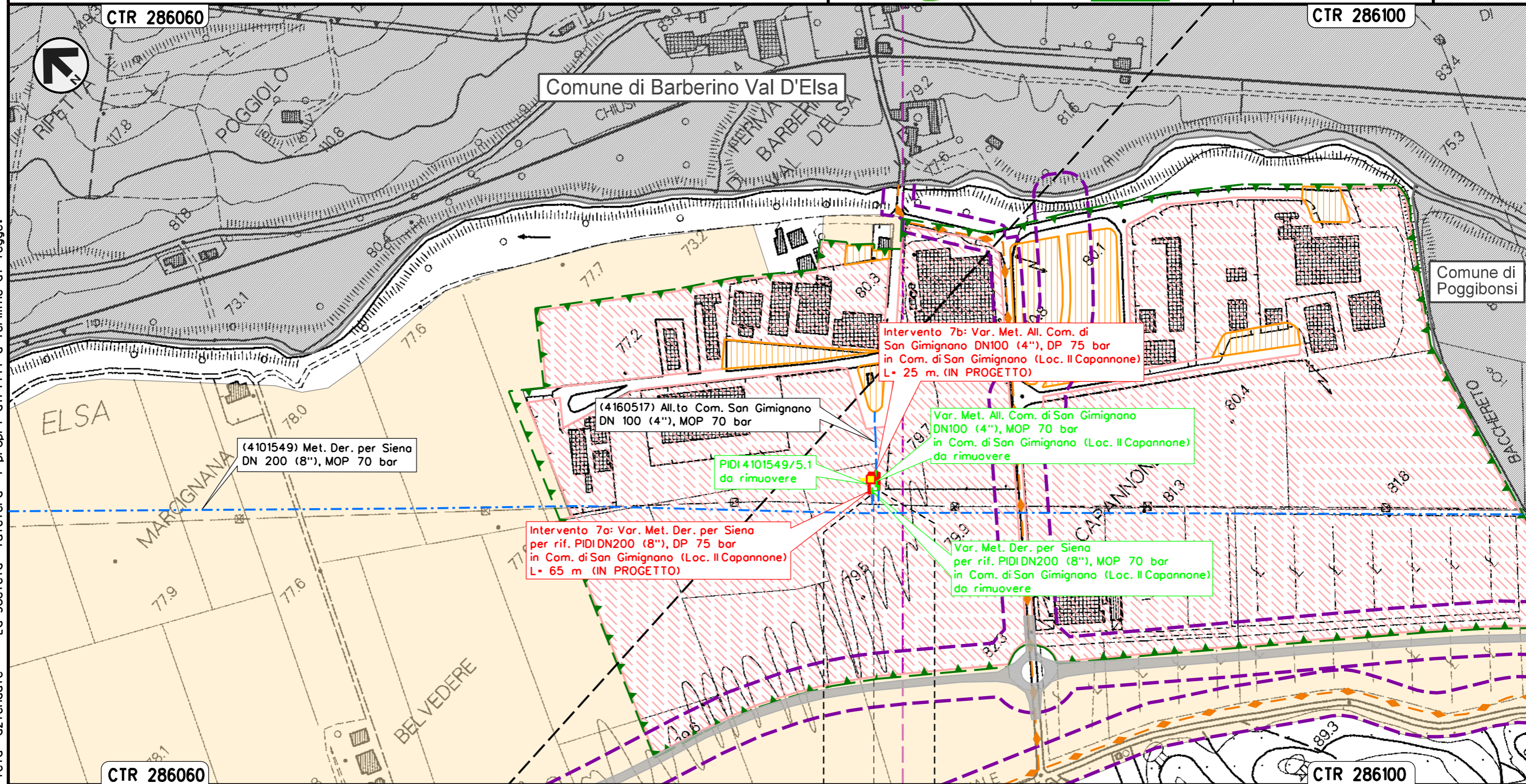
◀▶ PIL Loc. Cassero Basso



Intervento 7: Var. Met. Der. per Siena DN 200 (8"),
 DP 75 bar per rif. PIDI e ricollegamenti
 in Comune di San Gimignano (Loc. Il Capannone)

STRUMENTI DI PIANIFICAZIONE URBANISTICA

00	12-02-21	EMISSIONE	AGUZZI	FRANCESCO	CAPRIOTTI	Foglio	10
INDICE	DATA	REVISIONI	ELABORATO	VERIFICATO	APPROVATO	di	34
			Dis. PG-PRG-125			Scala	1:5000
			Comm. NR/19087				

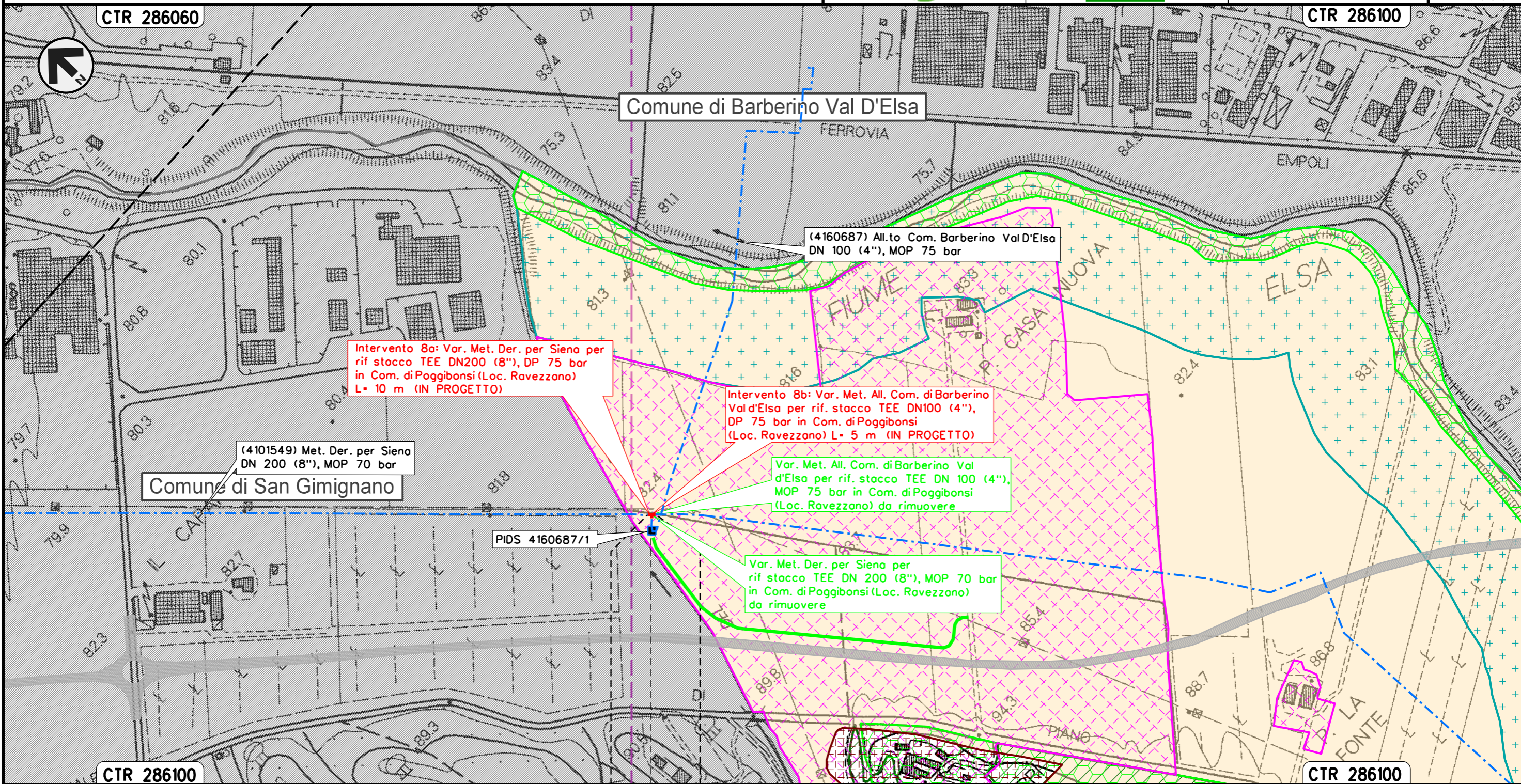


SAN GIMIGNANO
SIENA
PIDI Loc. Il Capannone

Intervento 8: Var. Met. Der. per Siena
 DN 200 (8"), DP 75 bar per rif. stacco TEE
 in Comune di Poggibonsi (Loc. Ravezzano)

STRUMENTI DI PIANIFICAZIONE URBANISTICA

00	12-02-21	EMISSIONE	AGUZZI	FRANCESCO	CAPRIOTTI	Foglio	11
INDICE	DATA	REVISIONI	ELABORATO	VERIFICATO	APPROVATO	di	34
			Dis. PG-PRG-125			Scala	1:5000
			Comm. NR/19087				



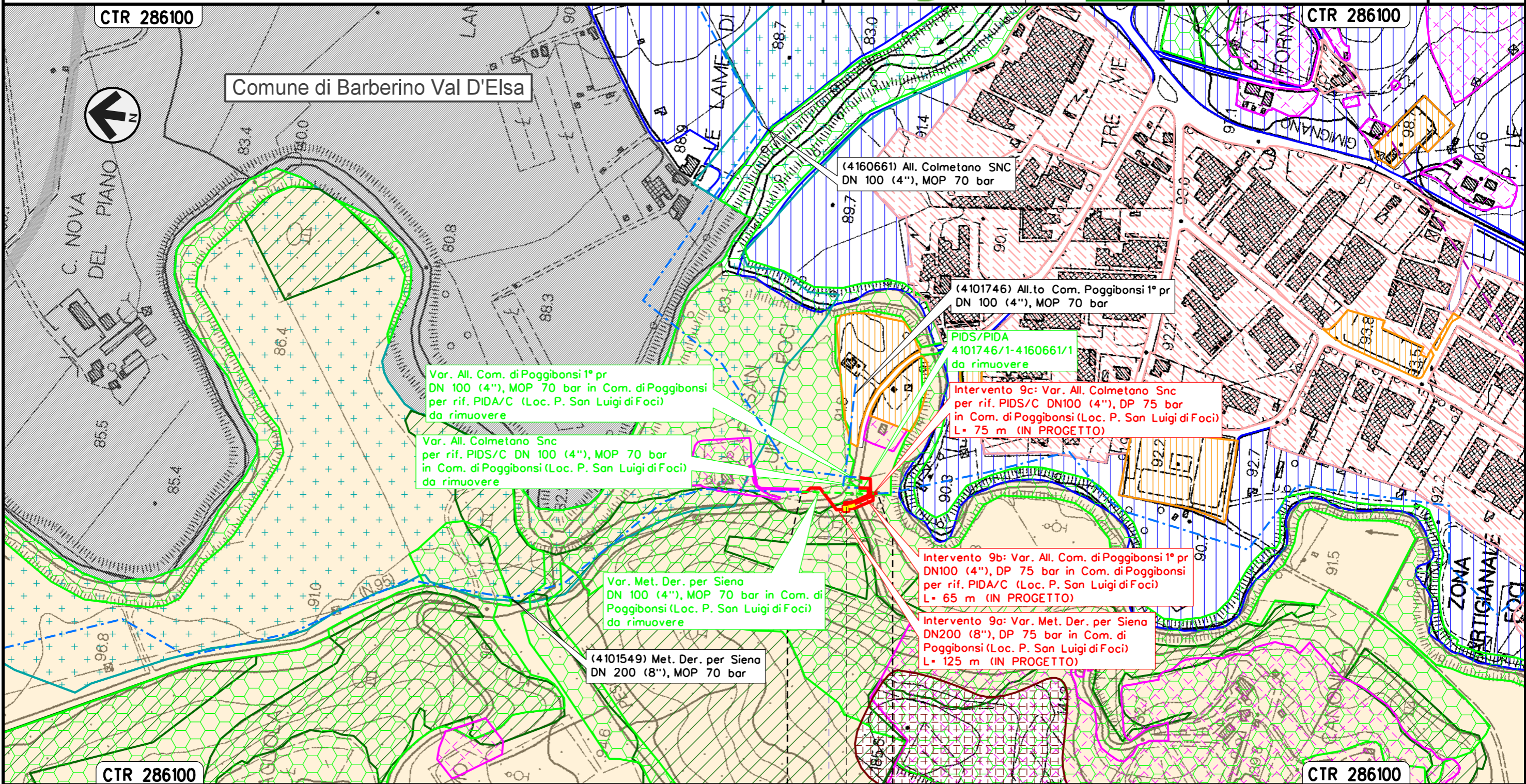
POGGIBONSI
 SIENA

Il presente disegno e' di proprieta' aziendale - La Societa' tutelera' i propri diritti a termine di legge.


Intervento 9: Var. Met. Der. per Siena DN 200 (8"), DP 75 bar per rif. PIDA/C + PIDS/C e ricollegamenti in Comune di Poggibonsi (Loc. P. San Luigi di Foci)

STRUMENTI DI PIANIFICAZIONE URBANISTICA

00	12-02-21	EMISSIONE	AGUZZI	FRANCESCO	CAPRIOTTI	Foglio	12
INDICE	DATA	REVISIONI	ELABORATO	VERIFICATO	APPROVATO	di	34
			Dis. PG-PRG-125			Scala	1:5000
			Comm. NR/19087				



Il presente disegno e' di proprieta' aziendale - La Societa' tutelera' i propri diritti a termine di legge.

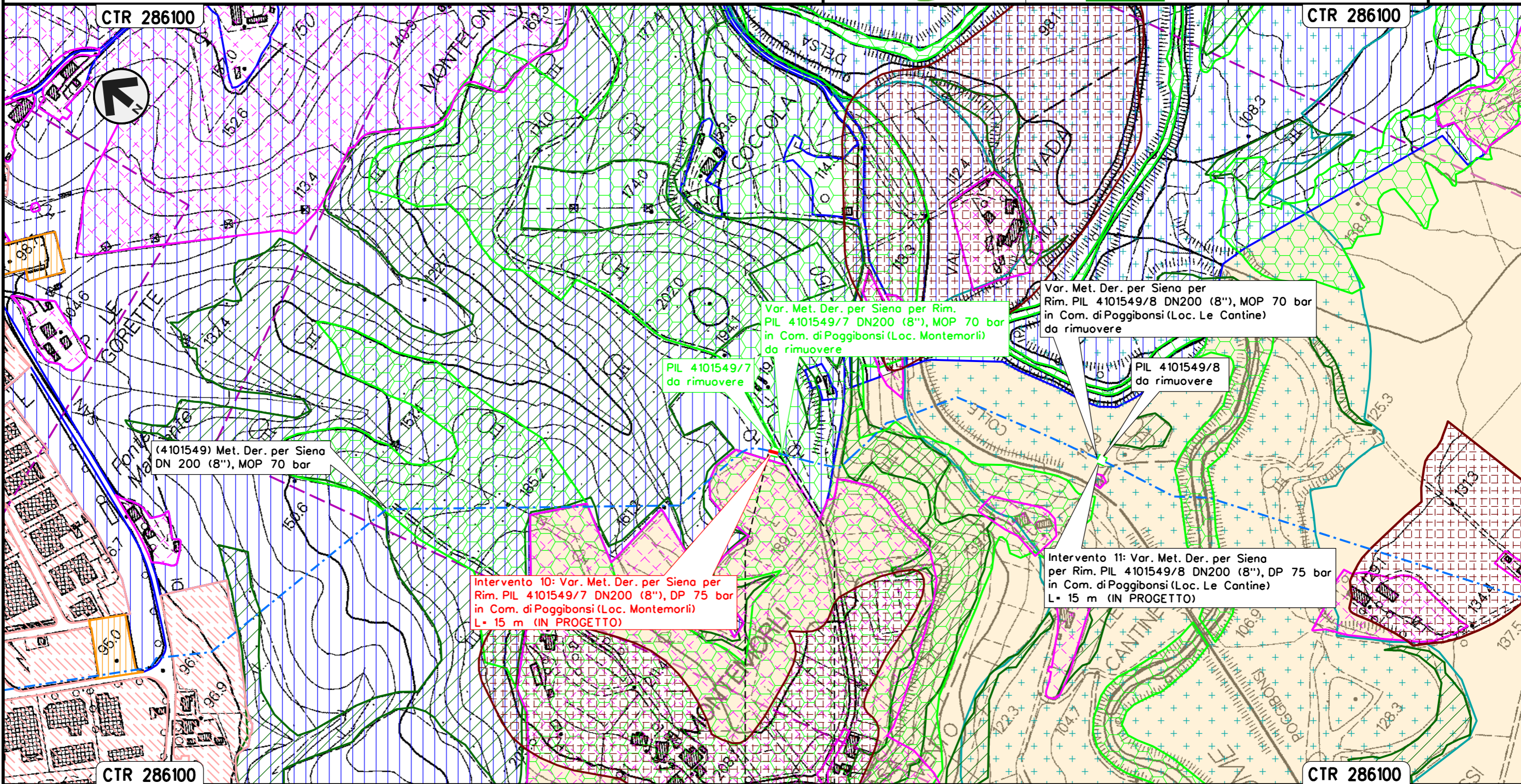


Intervento 10: Var. Met. Der. per Siena
 DN 200 (8"), DP 75 bar per rimozione PIL 4101549/7
 in Comune di Poggibonsi (Loc. Montemorli)

STRUMENTI DI PIANIFICAZIONE URBANISTICA

00	12-02-21	EMISSIONE	AGUZZI	FRANCESCO	CAPRIOTTI	
INDICE	DATA	REVISIONI		ELABORATO	VERIFICATO	APPROVATO
 			Dis. PG-PRG-125			
			Comm. NR/19087			

Foglio
 13
 di 34
 Scala
 1:5000



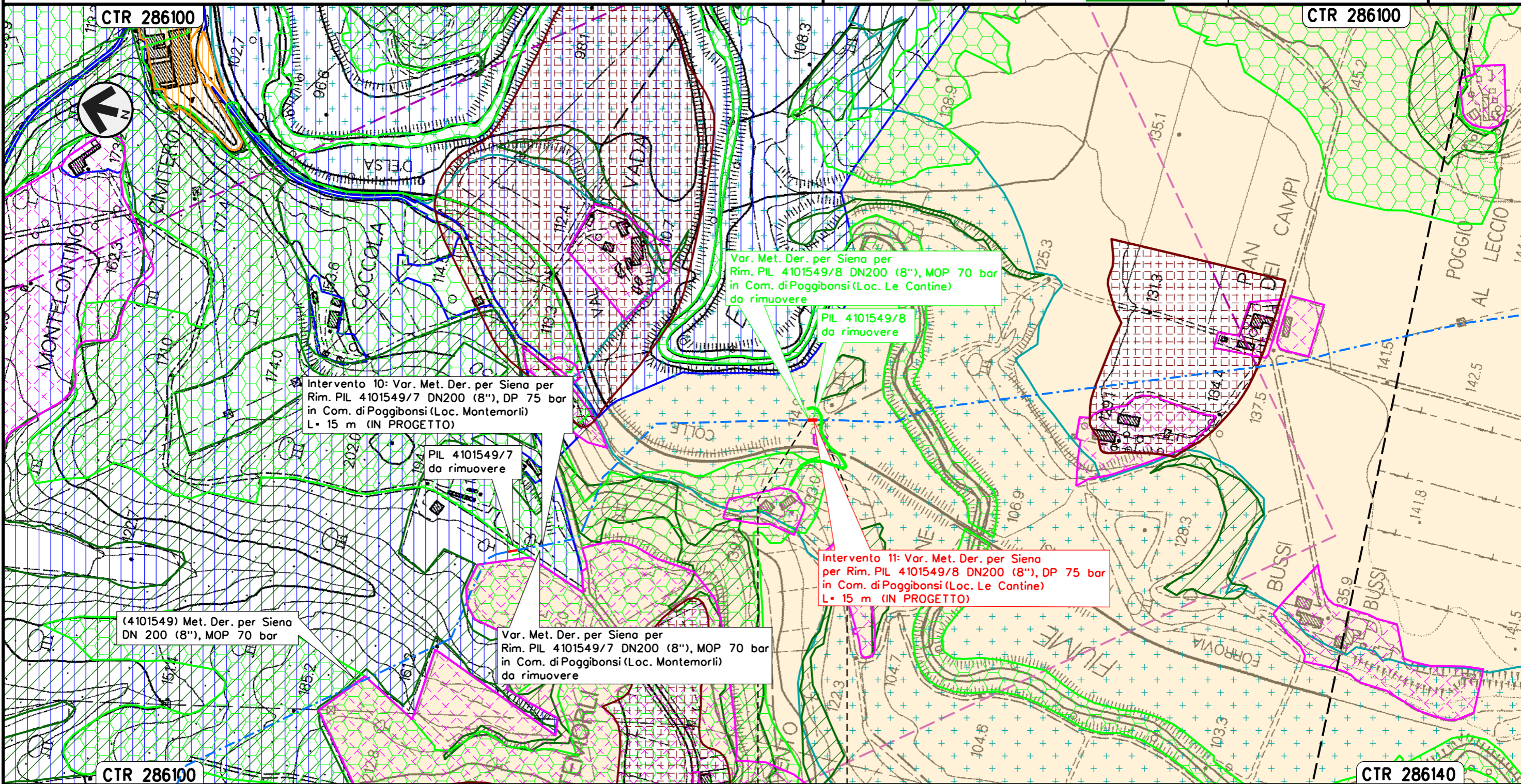
Il presente disegno e' di proprieta' aziendale - La Societa' tutelera' i propri diritti a termine di legge.

POGGIBONSI
 SIENA

Intervento 11: Var. Met. Der. per Siena
 DN 200 (8"), DP 75 bar per rimozione PIL 4101549/8
 in Comune di Poggibonsi (Loc. Le Cantine)

STRUMENTI DI PIANIFICAZIONE URBANISTICA

00	12-02-21	EMISSIONE	AGUZZI	FRANCESCO	CAPRIOTTI	Foglio
INDICE	DATA	REVISIONI	ELABORATO	VERIFICATO	APPROVATO	14
			Dis. PG-PRG-125			di 34
			Comm. NR/19087			Scala 1:5000



Il presente disegno e' di proprieta' aziendale - La Societa' tutelera' i propri diritti a termine di legge.

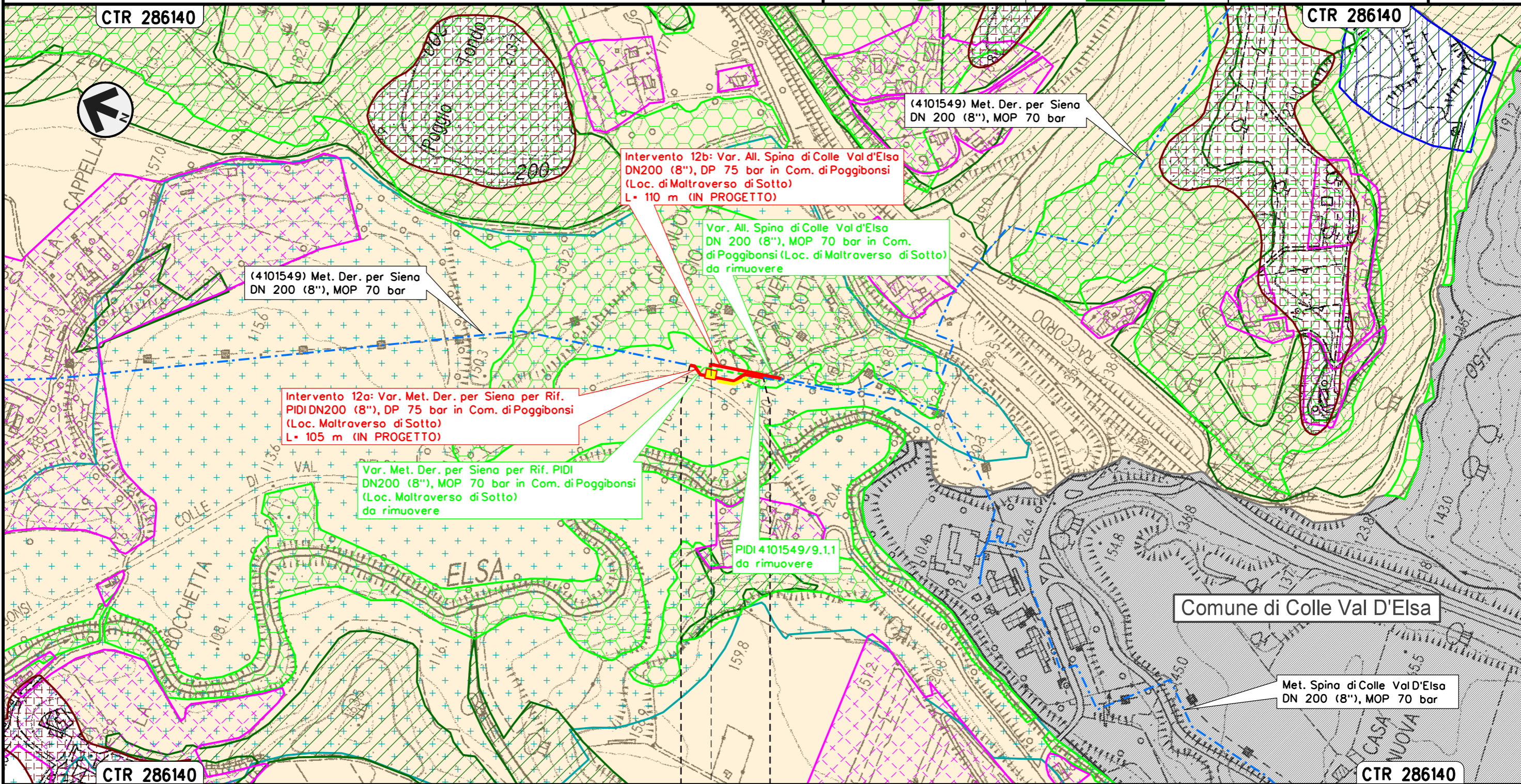
POGGIBONSI
 SIENA



Intervento 12: Var. Met. Der. per Siena
 DN 200 (8"), DP 75 bar per rif. PIDI e ricollegamenti
 in Comune di Poggibonsi (Loc. Maltraverso di Sotto)

STRUMENTI DI PIANIFICAZIONE URBANISTICA

00	12-02-21	EMISSIONE	AGUZZI	FRANCESCONE	CAPRIOTTI	Foglio	15
INDICE	DATA	REVISIONI	ELABORATO	VERIFICATO	APPROVATO	di	34
			Dis. PG-PRG-125			Scala	1:5000
			Comm. NR/19087				



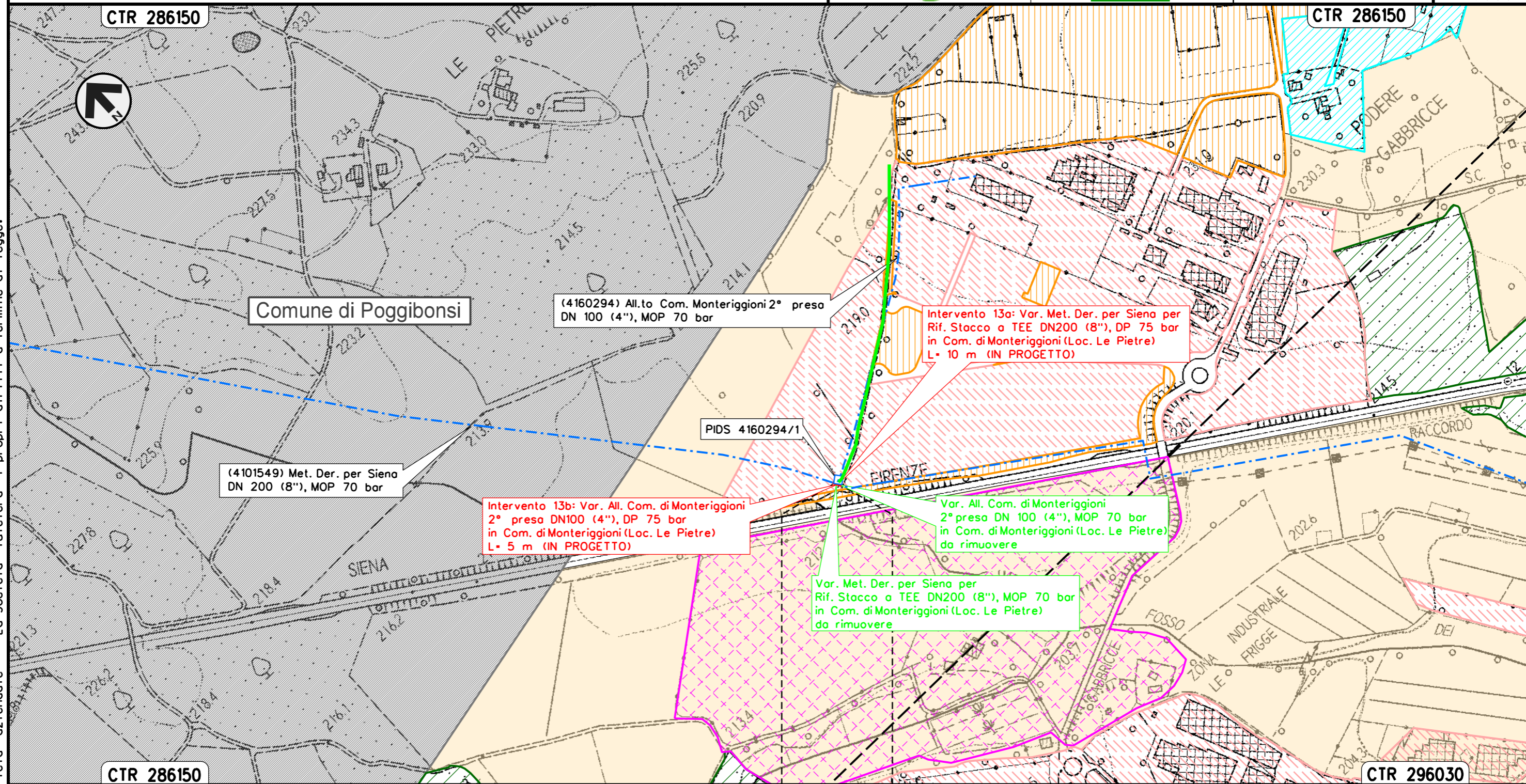
Il presente disegno e' di proprieta' aziendale - La Societa' tutelera' i propri diritti a termine di legge.

POGGIBONSI
SIENA
PIDI Loc. Maltraverso di sotto

Intervento 13: Var. Met. Der. per Siena
 DN200 (8"), DP 75 bar per rifacimento stacco TEE
 in Comune di Poggibonsi (Loc. Le Pietre)

STRUMENTI DI PIANIFICAZIONE URBANISTICA

00	12-02-21	EMISSIONE	AGUZZI	FRANCESCONI	CAPRIOTTI	Foglio	16
INDICE	DATA	REVISIONI	ELABORATO	VERIFICATO	APPROVATO	di	34
			Dis. PG-PRG-125			Scala	1:5000
			Comm. NR/19087				



Il presente disegno e' di proprieta' aziendale - La Societa' tutelera' i propri diritti a termine di legge.

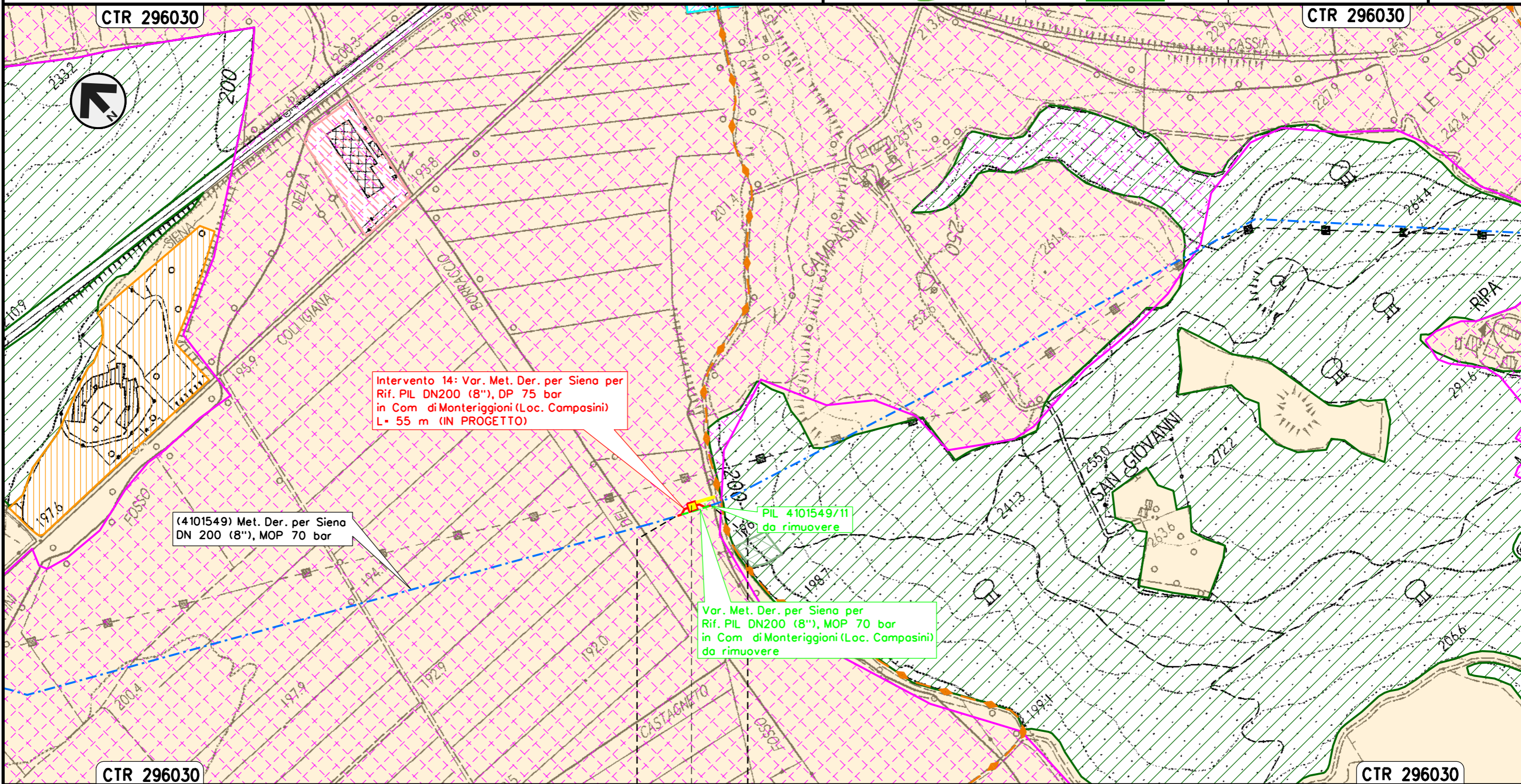
MONTERIGGIONI
 SIENA



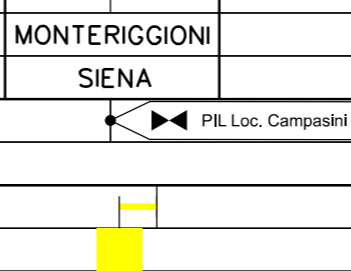
Intervento 14: Var. Met. Der. per Siena
 DN 200 (8"), DP 75 bar per rif. PIL
 in Comune di Monteriggioni (Loc. Campasini)

STRUMENTI DI PIANIFICAZIONE URBANISTICA

00	12-02-21	EMISSIONE	AGUZZI	FRANCESCONE	CAPRIOTTI	Foglio
INDICE	DATA	REVISIONI	ELABORATO	VERIFICATO	APPROVATO	17
			Dis. PG-PRG-125			di 34
			Comm. NR/19087			Scala 1:5000



Il presente disegno e' di proprieta' aziendale - La Societa' tutelera' i propri diritti a termine di legge.

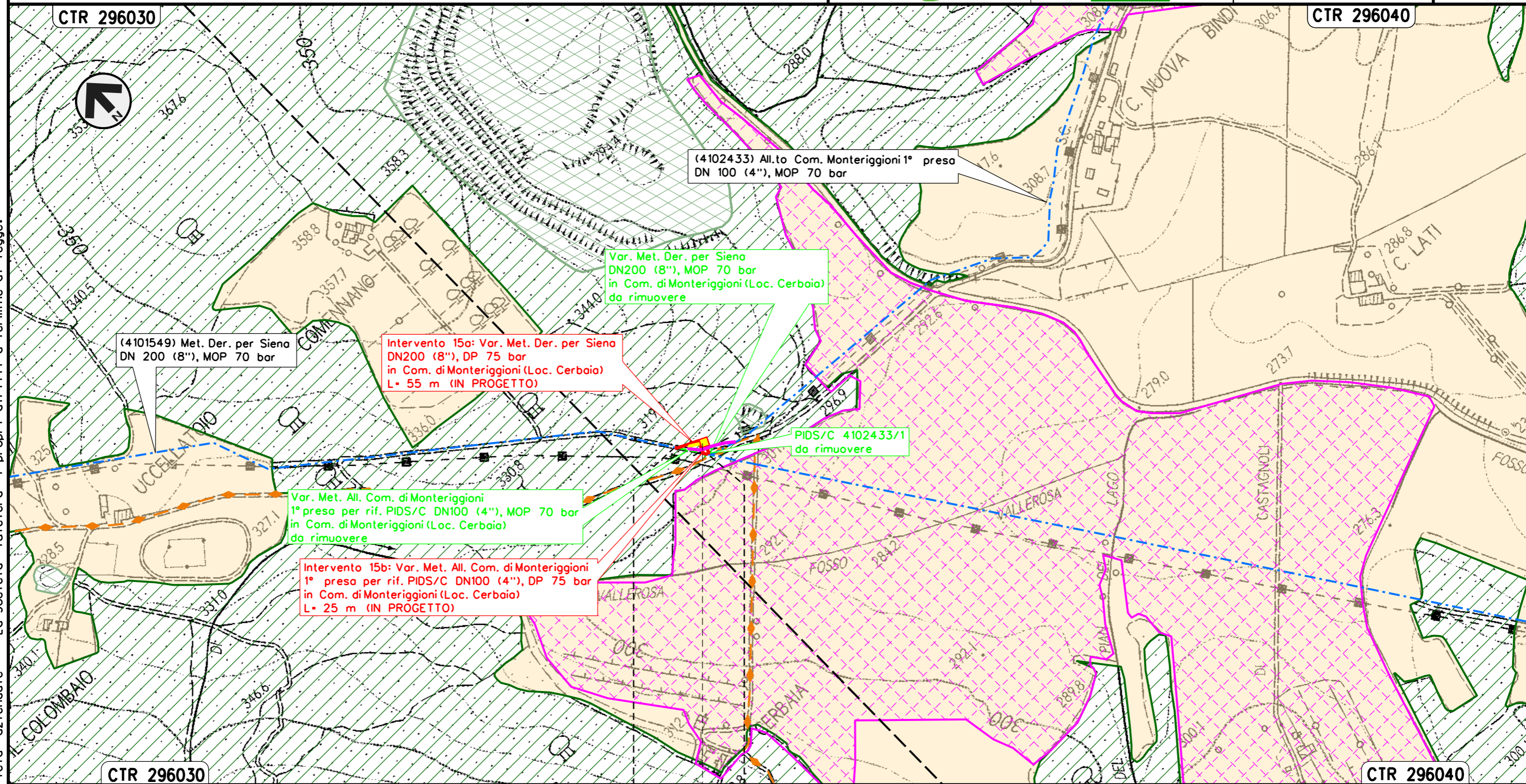


Intervento 15: Var. Met. Der. per Siena
 DN 200 (8"), DP 75 bar per rif. PIDS/C e ricollegamenti
 in Comune di Monteriggioni (Loc. Cerbaia)


STRUMENTI DI PIANIFICAZIONE URBANISTICA

00	12-02-21	EMISSIONE	AGUZZI	FRANCESCONE	CAPRIOTTI	Foglio	18
INDICE	DATA	REVISIONI	ELABORATO	VERIFICATO	APPROVATO	di	34
 			Dis. PG-PRG-125		di		34
			Comm. NR/19087		Scala		1:5000

Il presente disegno e' di proprieta' aziendale - La Societa' tutelera' i propri diritti a termine di legge.

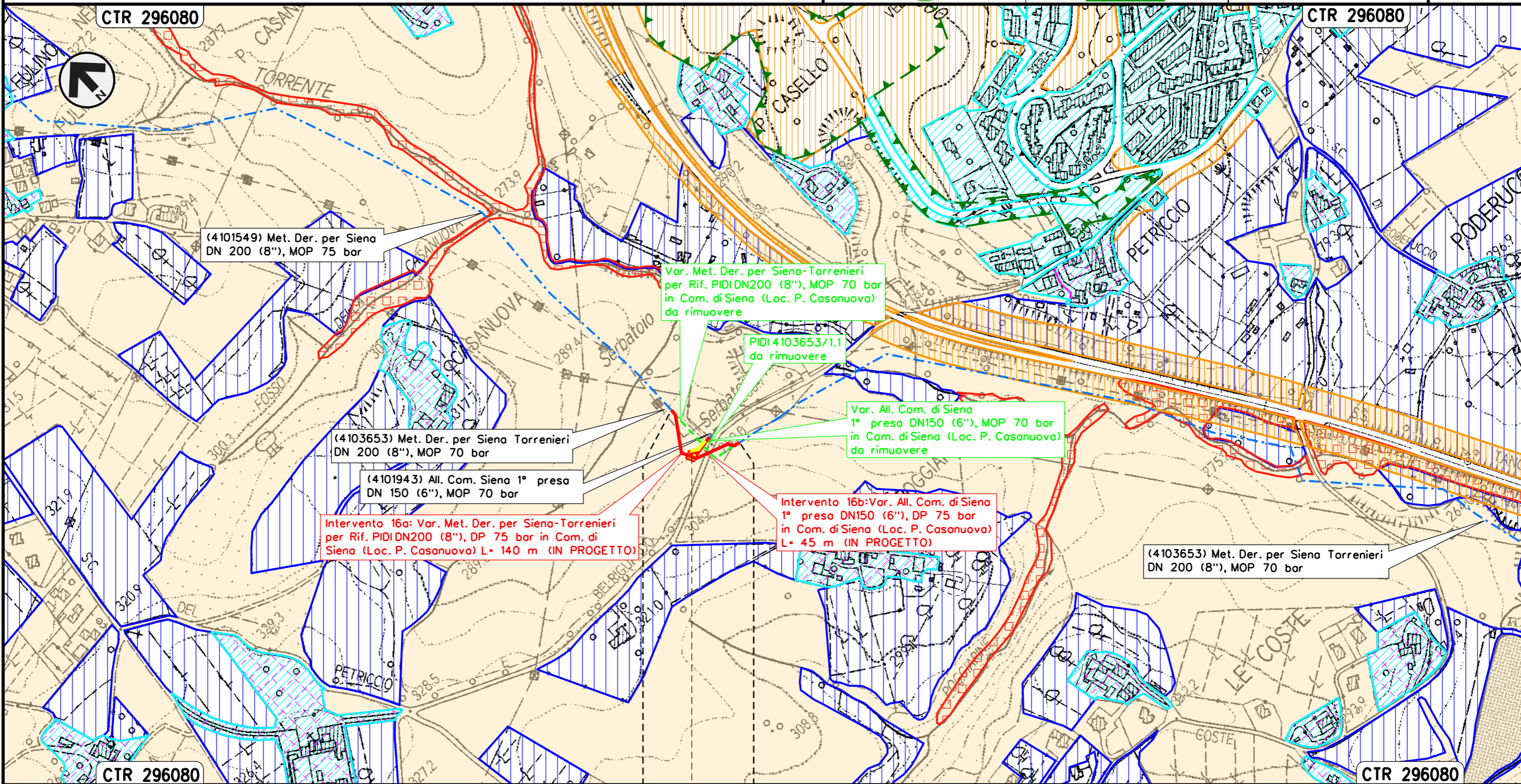


MONTERIGGIONI
 SIENA

 PIDS Loc. Cerbaia



STRUMENTI DI PIANIFICAZIONE URBANISTICA



Il presente disegno e' di proprieta' aziendale - La Societa' tutelera' i propri diritti a termine di legge.

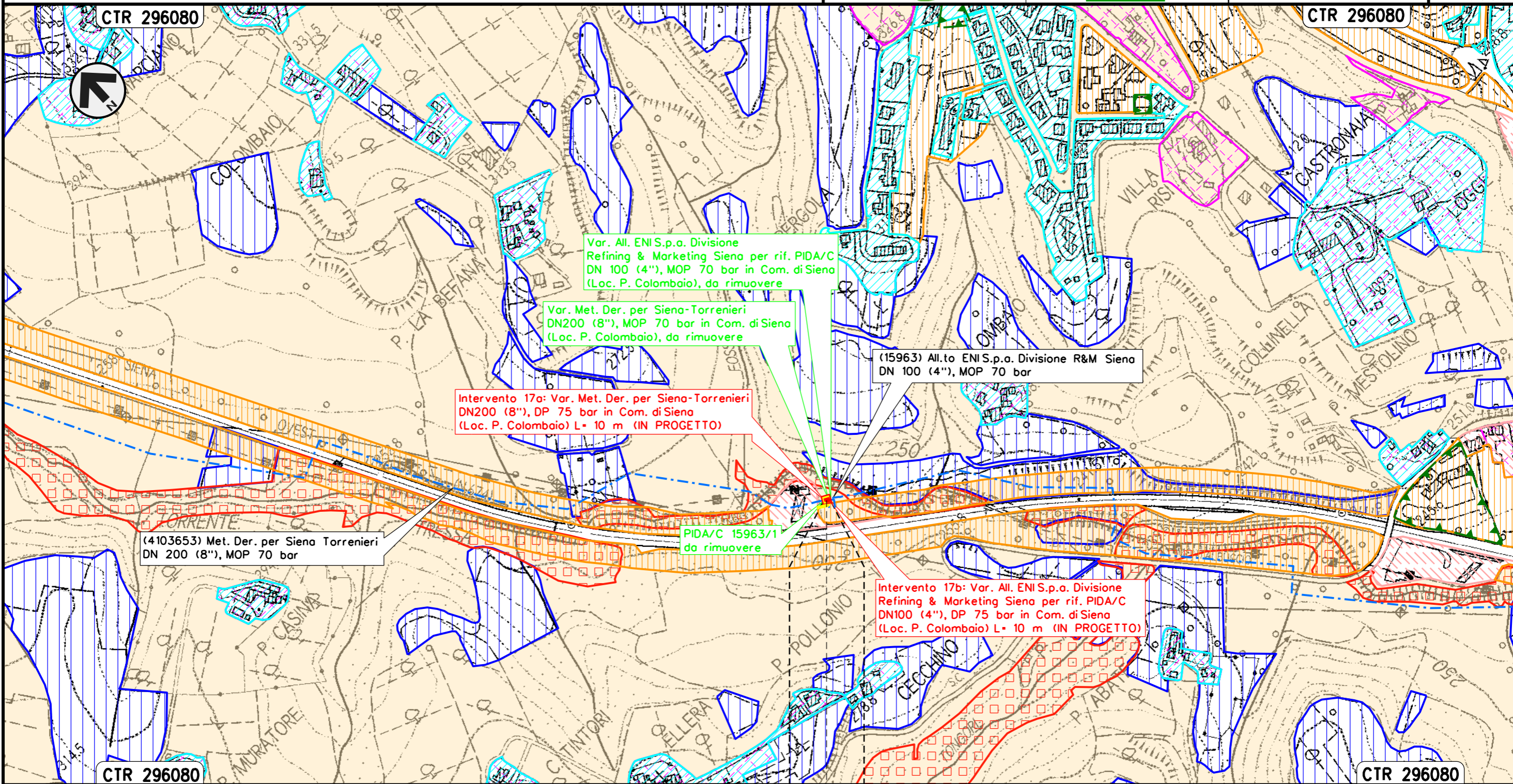
SIENA
 SIENA
 PIDI Loc. P. Casanuova



Intervento 17: Var. Met. Der. per Siena-Torrenieri
 DN 200 (8"), DP 75 bar per rif. PIDA/C e ricollegamenti
 in Comune di Siena (Loc. P. Colombaio)

STRUMENTI DI PIANIFICAZIONE URBANISTICA

00	12-02-21	EMISSIONE	AGUZZI	FRANCESCONI	CAPRIOTTI	Foglio	20
INDICE	DATA	REVISIONI	ELABORATO	VERIFICATO	APPROVATO	di	34
						Dis.	PG-PRG-125
						Comm.	NR/19087
						Scala	1:5000



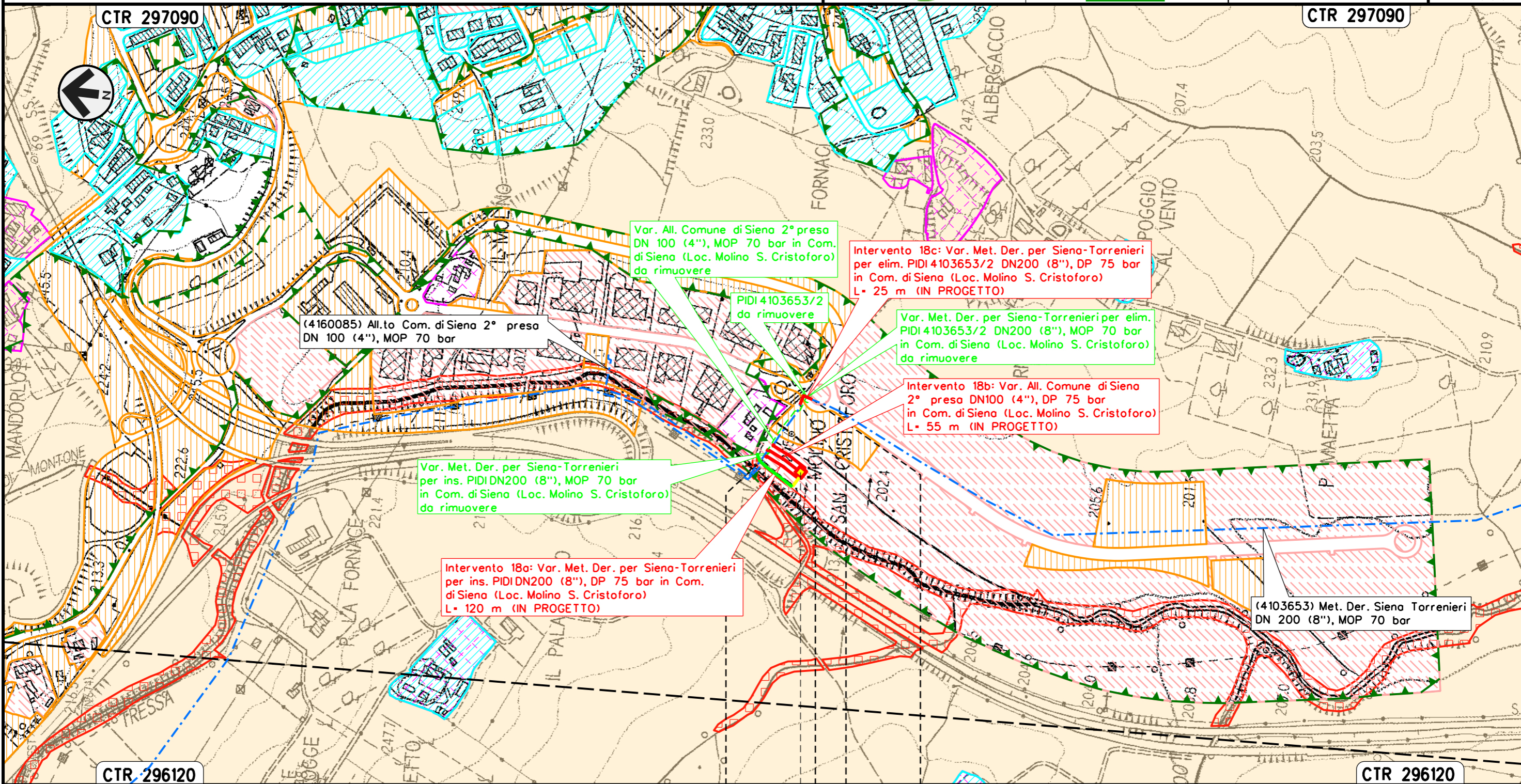
Il presente disegno e' di proprieta' aziendale - La Societa' tutelera' i propri diritti a termine di legge.

SIENA
 SIENA
 PIDA/C Loc. P. Colombaio

Intervento 18: Var. Met. Der. per Siena-Torrenieri
 DN 200 (8"), DP 75 bar per rif. PIDI e ricollegamenti
 in Comune di Siena (Loc. Molino San Cristoforo)

STRUMENTI DI PIANIFICAZIONE URBANISTICA

00	12-02-21	EMISSIONE	AGUZZI	FRANCESCONE	CAPRIOTTI	Foglio	21
INDICE	DATA	REVISIONI	ELABORATO	VERIFICATO	APPROVATO	di	34
						Dis.	PG-PRG-125
						Comm.	NR/19087
						Scala	1:5000



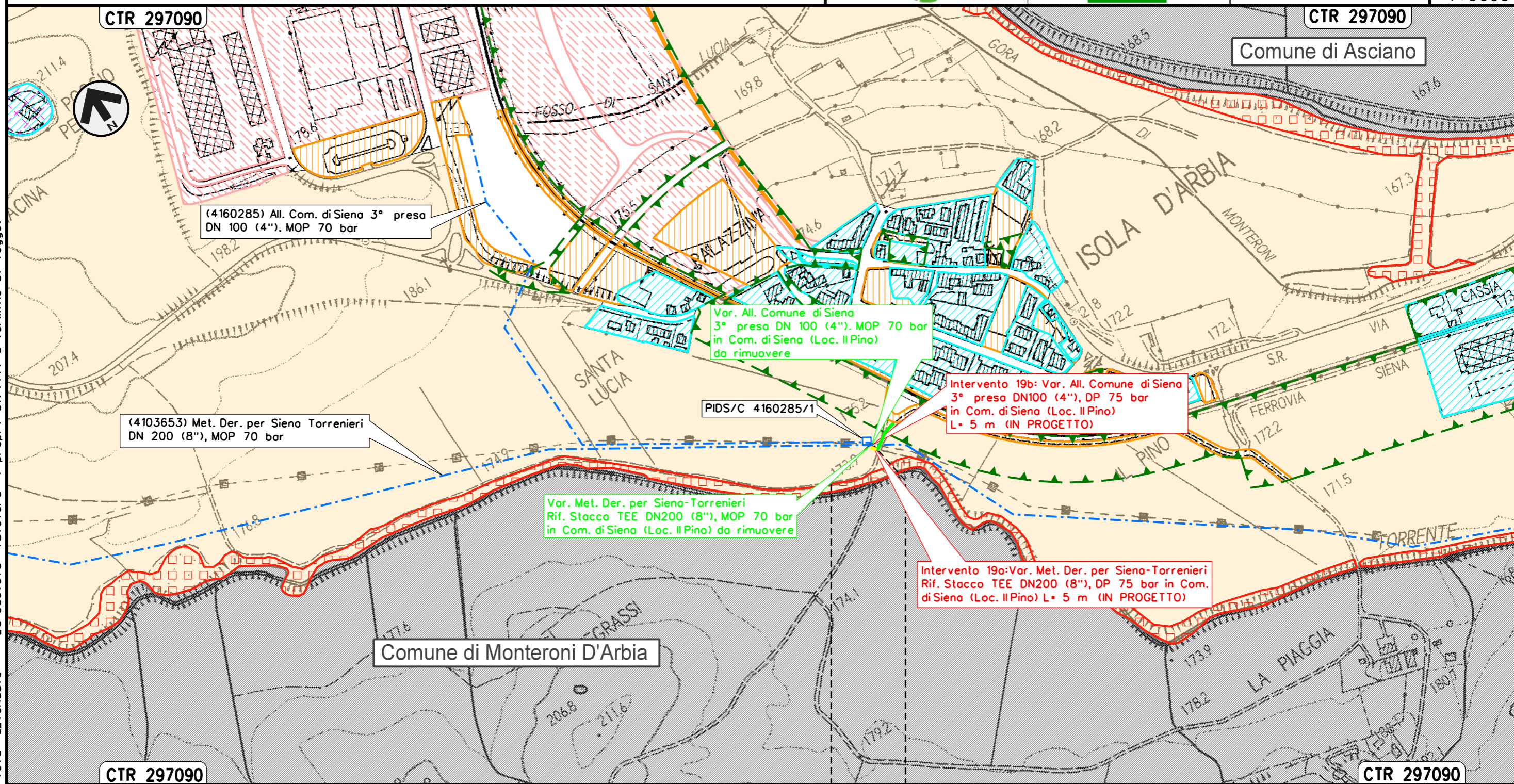
Il presente disegno e' di proprieta' aziendale - La Societa' tutelera' i propri diritti a termine di legge.

SIENA	SIENA
SIENA	SIENA
PIDI Loc. Molino S. Cristoforo	

Intervento 19: Var. Met. Der. per Siena-Torrenieri
 DN 200 (8"), DP 75 bar per rif. Stacco TEE
 in Comune di Siena (Loc. Il Pino)

00	12-02-21	EMISSIONE	AGUZZI	FRANCESCONE	CAPRIOTTI	Foglio	22
INDICE	DATA	REVISIONI	ELABORATO	VERIFICATO	APPROVATO	di	34
			Dis. PG-PRG-125			Scala	1:5000
			Comm. NR/19087				

STRUMENTI DI PIANIFICAZIONE URBANISTICA



SIENA
 SIENA

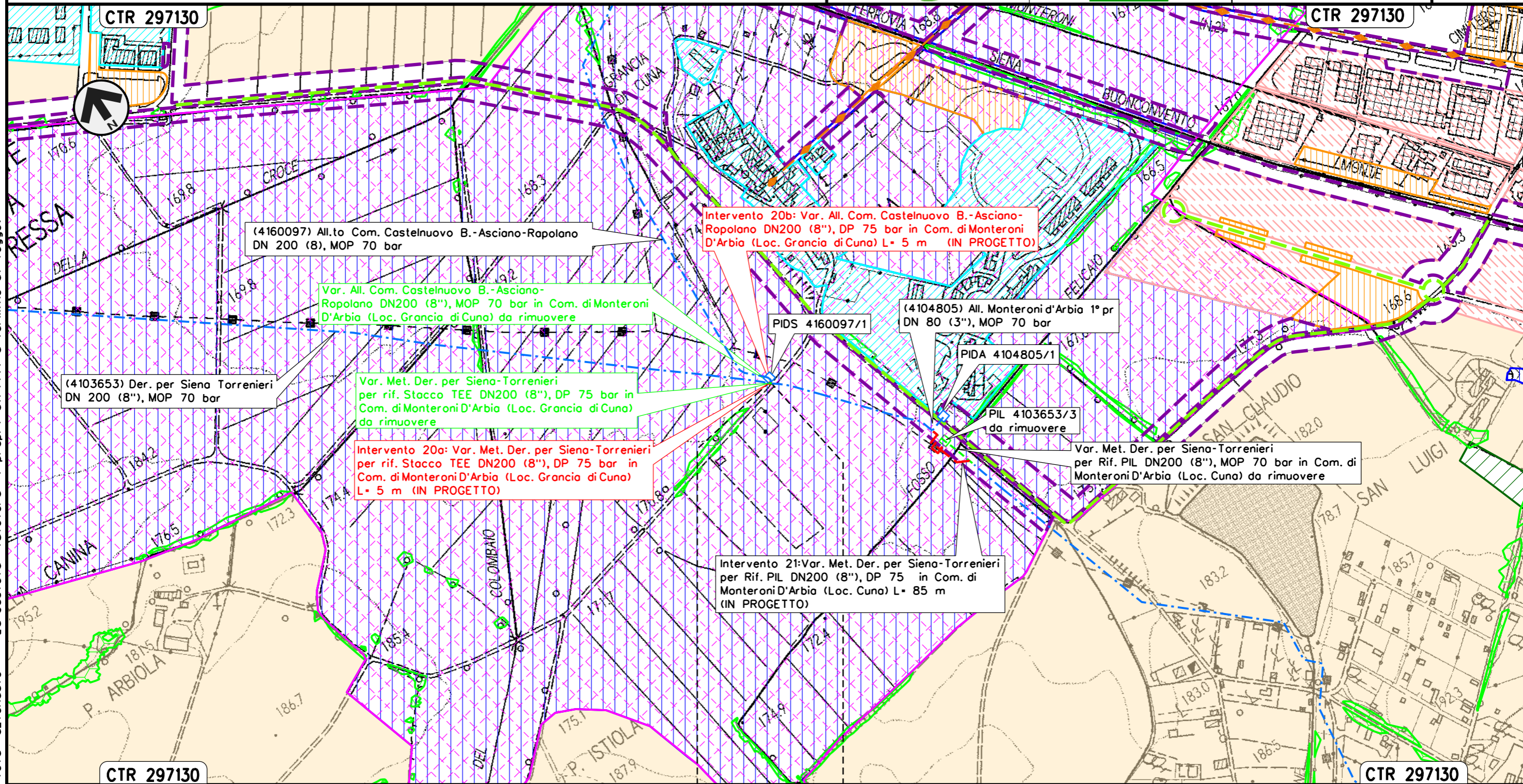


Intervento 20: Var. Met. Der. per Siena-Torrenieri
 DN 200 (8"), DP 75 bar per rif. Stacco TEE
 in Comune di Monteroni D'Arbia (Loc. Gancia di Cuna)

STRUMENTI DI PIANIFICAZIONE URBANISTICA

00	12-02-21	EMISSIONE	AGUZZI	FRANCESCO	CAPRIOTTI
INDICE	DATA	REVISIONI	ELABORATO	VERIFICATO	APPROVATO
			Dis. PG-PRG-125		
			Comm. NR/19087		

Foglio
 23
 di 34
 Scala
 1:5000



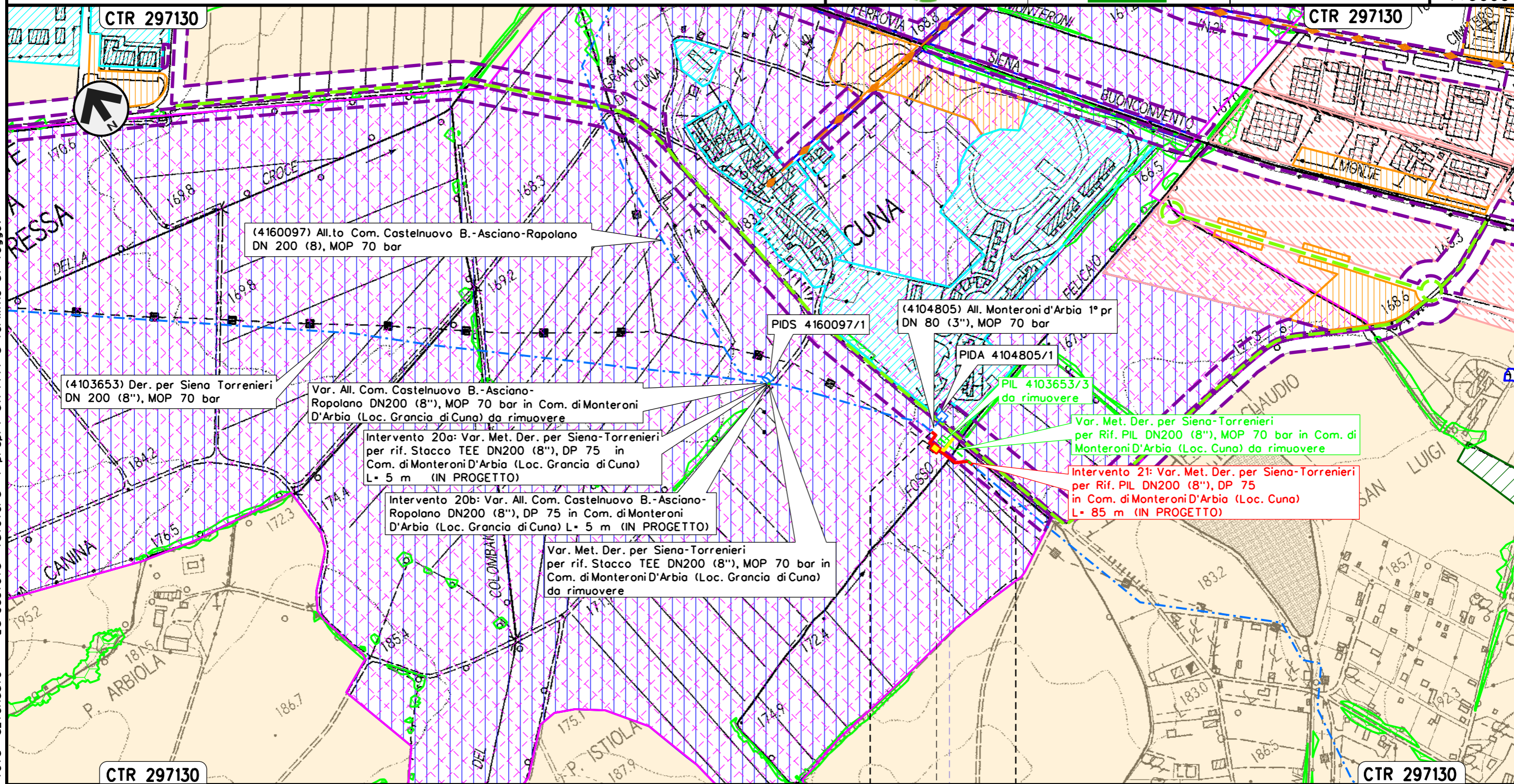
MONTERONI D'ARBIA
 SIENA

Il presente disegno e' di proprieta' aziendale - La Societa' tutelera' i propri diritti a termine di legge.

Intervento 21: Var. Met. Der. per Siena-Torrenieri
 DN 200 (8"), DP 75 bar per rif. PIL
 in Comune di Monteroni D'Arbia (Loc. Cuna)

STRUMENTI DI PIANIFICAZIONE URBANISTICA

00	12-02-21	EMISSIONE	AGUZZI	FRANCESCONE	CAPRIOTTI	Foglio
INDICE	DATA	REVISIONI	ELABORATO	VERIFICATO	APPROVATO	24
			Dis. PG-PRG-125			di 34
			Comm. NR/19087			Scala 1:5000



Il presente disegno e' di proprieta' aziendale - La Societa' tutelera' i propri diritti a termine di legge.

MONTERONI D'ARBIA
 SIENA

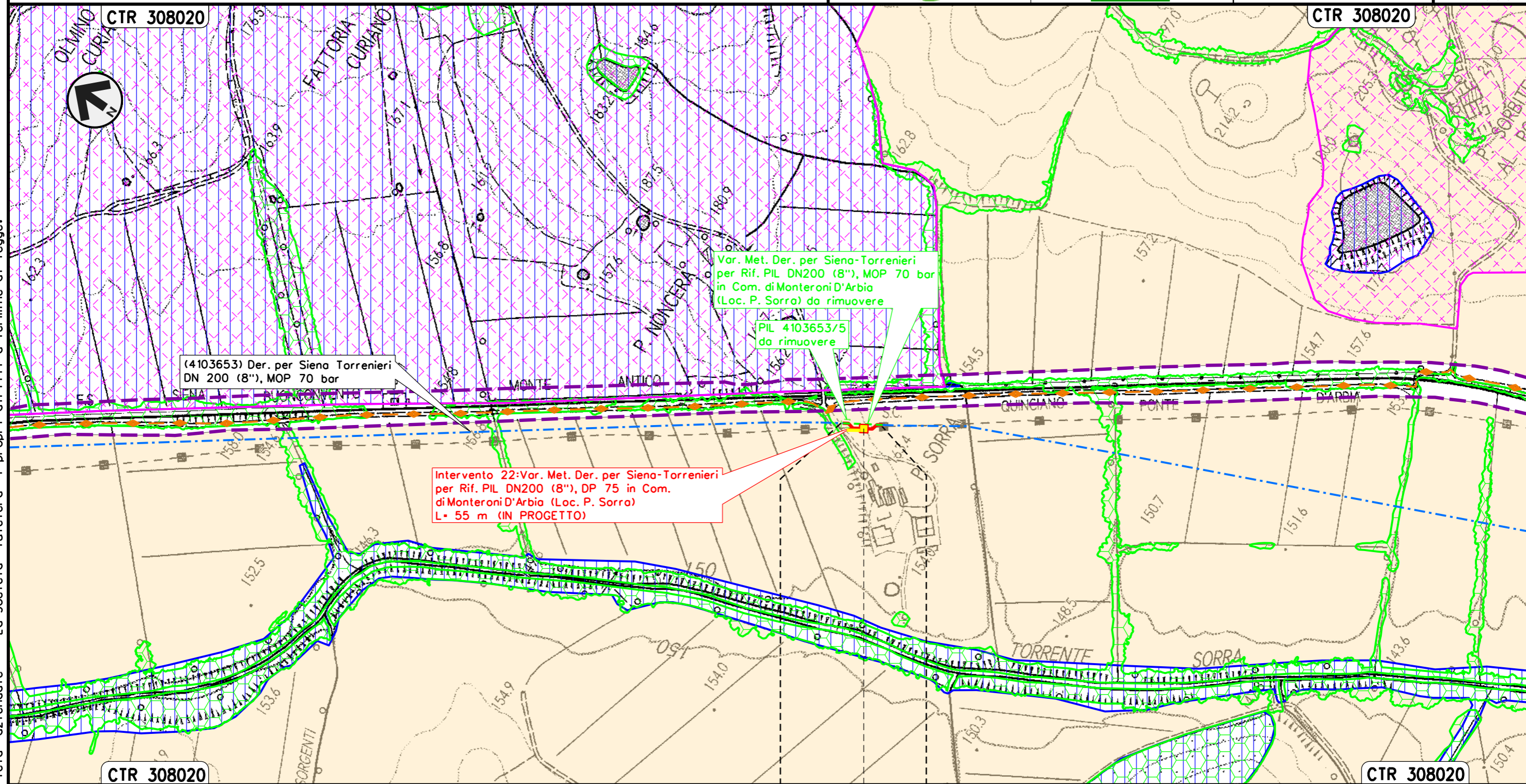


Intervento 22: Var. Met. Der. per Siena-Torrenieri
 DN 200 (8"), DP 75 bar per rif. PIL
 in Comune di Monteroni D'Arbia (Loc. P. Sorra)

STRUMENTI DI PIANIFICAZIONE URBANISTICA

00	12-02-21	EMISSIONE	AGUZZI	FRANCESCO	CAPRIOTTI
INDICE	DATA	REVISIONI	ELABORATO	VERIFICATO	APPROVATO
			Dis. PG-PRG-125		
			Comm. NR/19087		

Foglio
25
 di 34
 Scala
1:5000





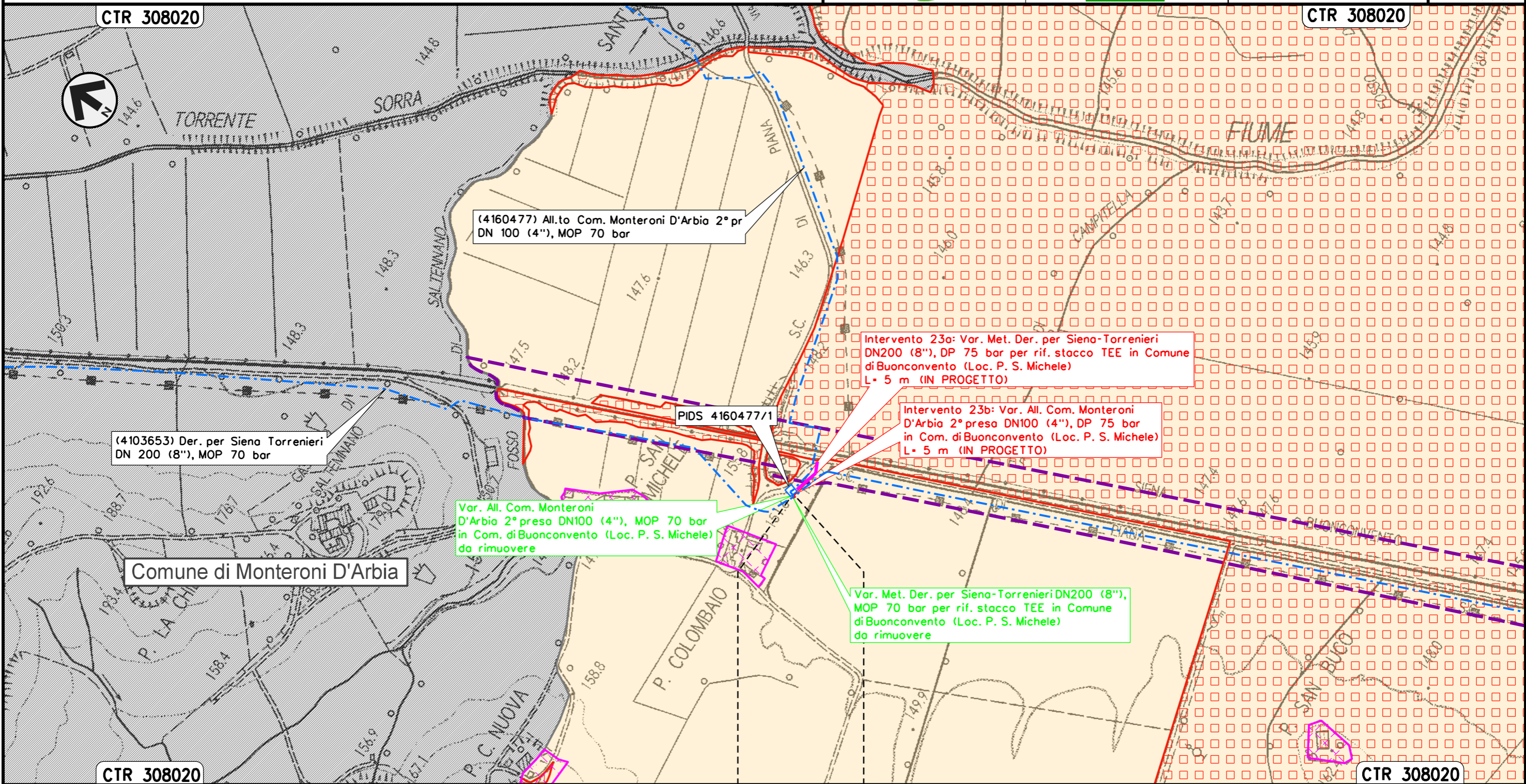
Il presente disegno e' di proprieta' aziendale - La Societa' tutelera' i propri diritti a termine di legge.

MONTERONI D'ARBIA
 SIENA
 PIL Loc. P. Sorra

Intervento 23: Var. Met. Der. per Siena-Torrenieri
 DN 200 (8"), DP 75 bar per rif. Stacco TEE
 in Comune di Buonconvento (Loc. P. S. Michele)

STRUMENTI DI PIANIFICAZIONE URBANISTICA

00	12-02-21	EMISSIONE	AGUZZI	FRANCESCO	CAPRIOTTI	Foglio	26
INDICE	DATA	REVISIONI	ELABORATO	VERIFICATO	APPROVATO	di	34
 			Dis. PG-PRG-125		Scala		1:5000
			Comm. NR/19087				



Il presente disegno e' di proprieta' aziendale - La Societa' tutelera' i propri diritti a termine di legge.

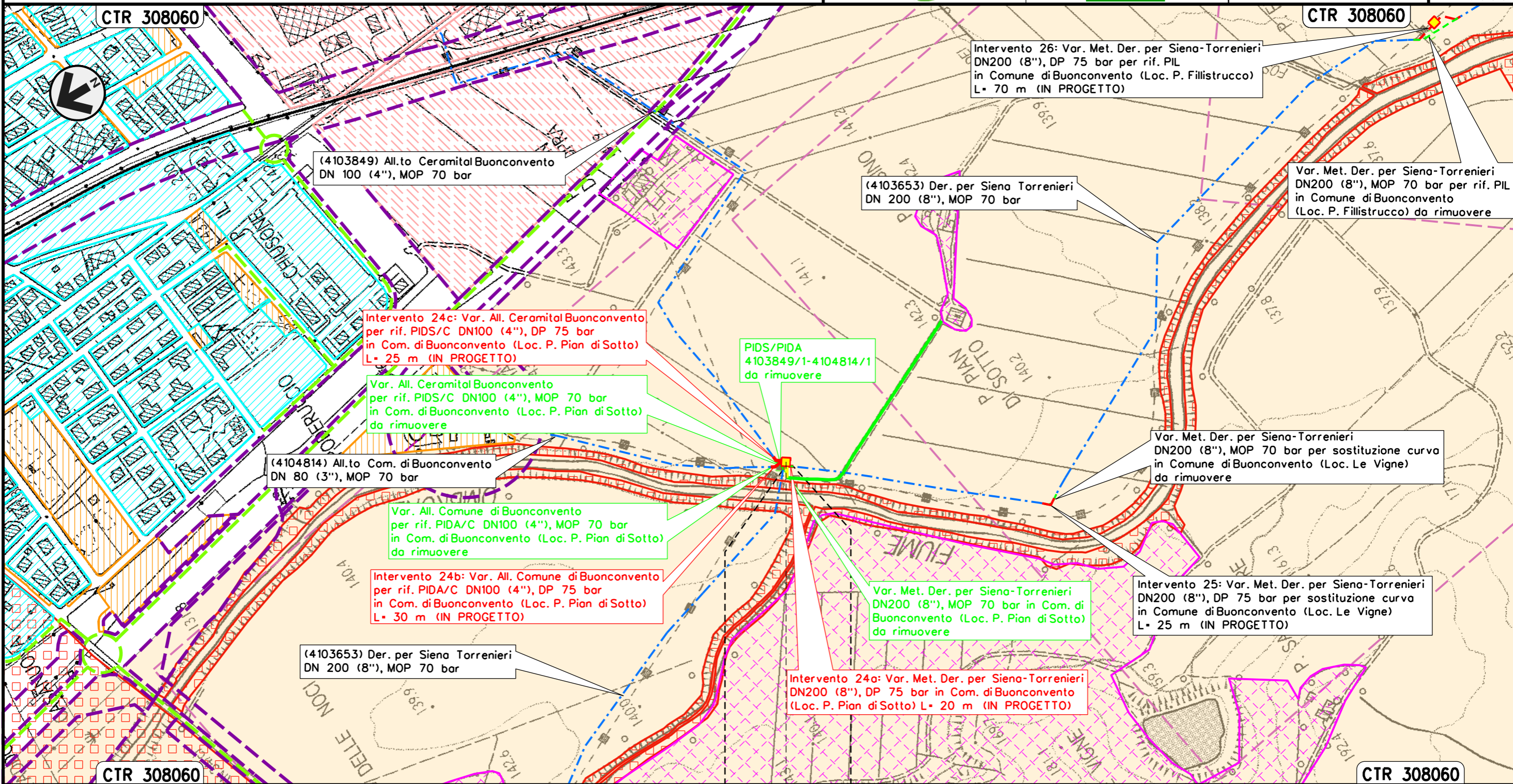
BUONCONVENTO
 SIENA



Intervento 24: Var. Met. Der. per Siena-Torrenieri
 DN 200 (8"), DP 75 bar per rif. PIDS/C e PIDA/C
 in Comune di Buonconvento (Loc. P. Pian di Sotto)


STRUMENTI DI PIANIFICAZIONE URBANISTICA

00	12-02-21	EMISSIONE	AGUZZI	FRANCESCO	CAPRIOTTI	Foglio	27
INDICE	DATA	REVISIONI	ELABORATO	VERIFICATO	APPROVATO	di	34
						Dis.	PG-PRG-125
						Comm.	NR/19087
						Scala	1:5000



Il presente disegno e' di proprieta' aziendale - La Societa' tutelera' i propri diritti a termine di legge.

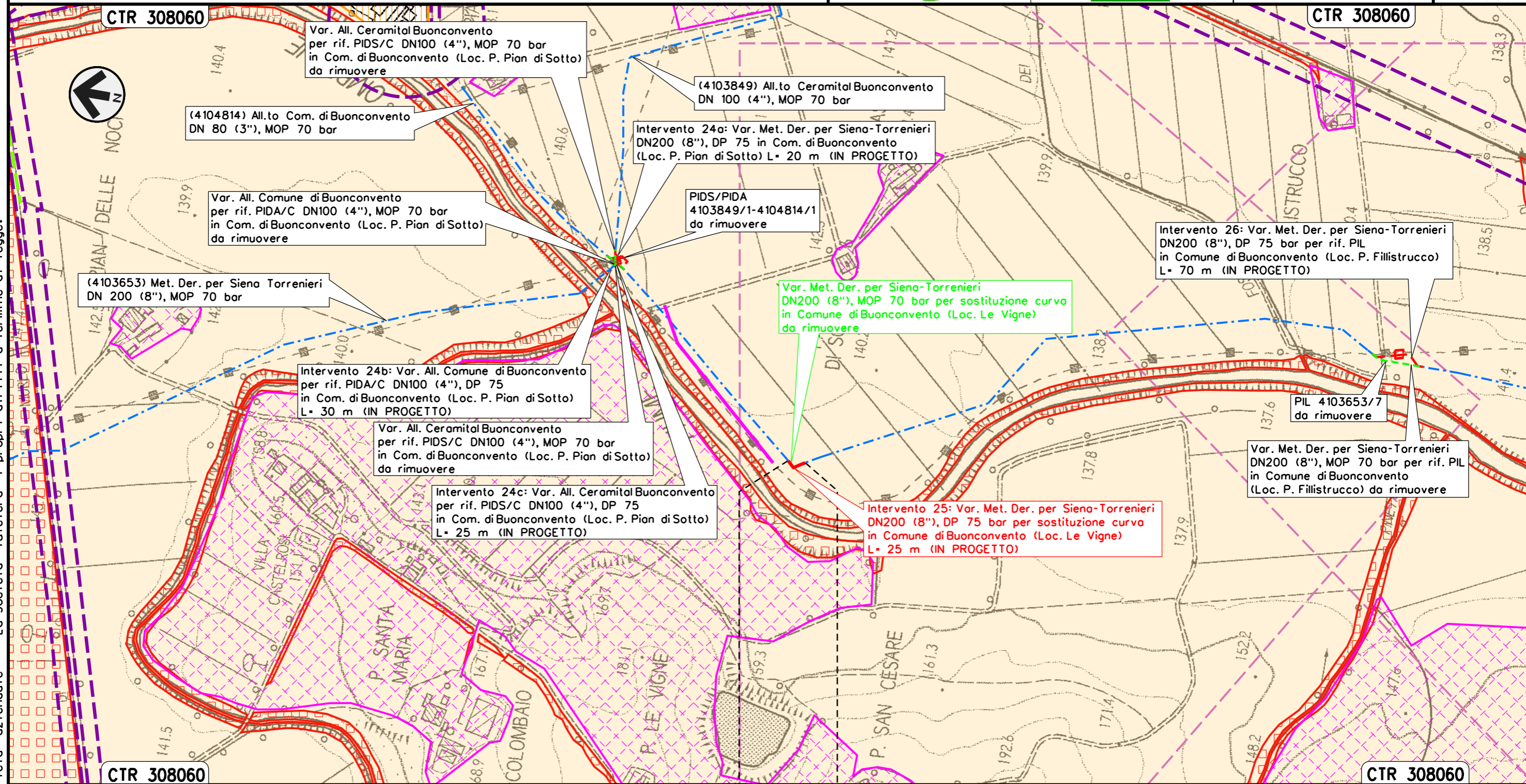
PIDS/C + PIDA/C Loc. P. Pian di Sotto



Intervento 25: Var. Met. Der. per Siena-Torrenieri
DN 200 (8"), DP 75 bar per sostituzione curva
in Comune di Buonconvento (Loc. Le Vigne)

STRUMENTI DI PIANIFICAZIONE URBANISTICA

00	12-02-21	EMISSIONE	AGUZZI	FRANCESCO	CAPRIOTTI	Foglio 28
INDICE	DATA	REVISIONI	ELABORATO	VERIFICATO	APPROVATO	
			Dis. PG-PRG-125			di 34
			Comm. NR/19087			Scala 1:5000



Il presente disegno e' di proprieta' aziendale - La Societa' tutelera' i propri diritti a termine di legge.

BUONCONVENTO
SIENA



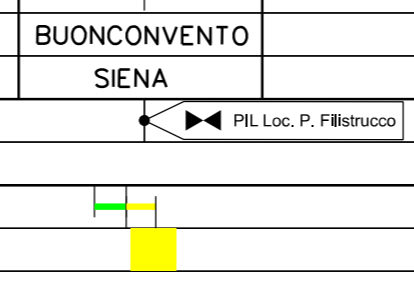
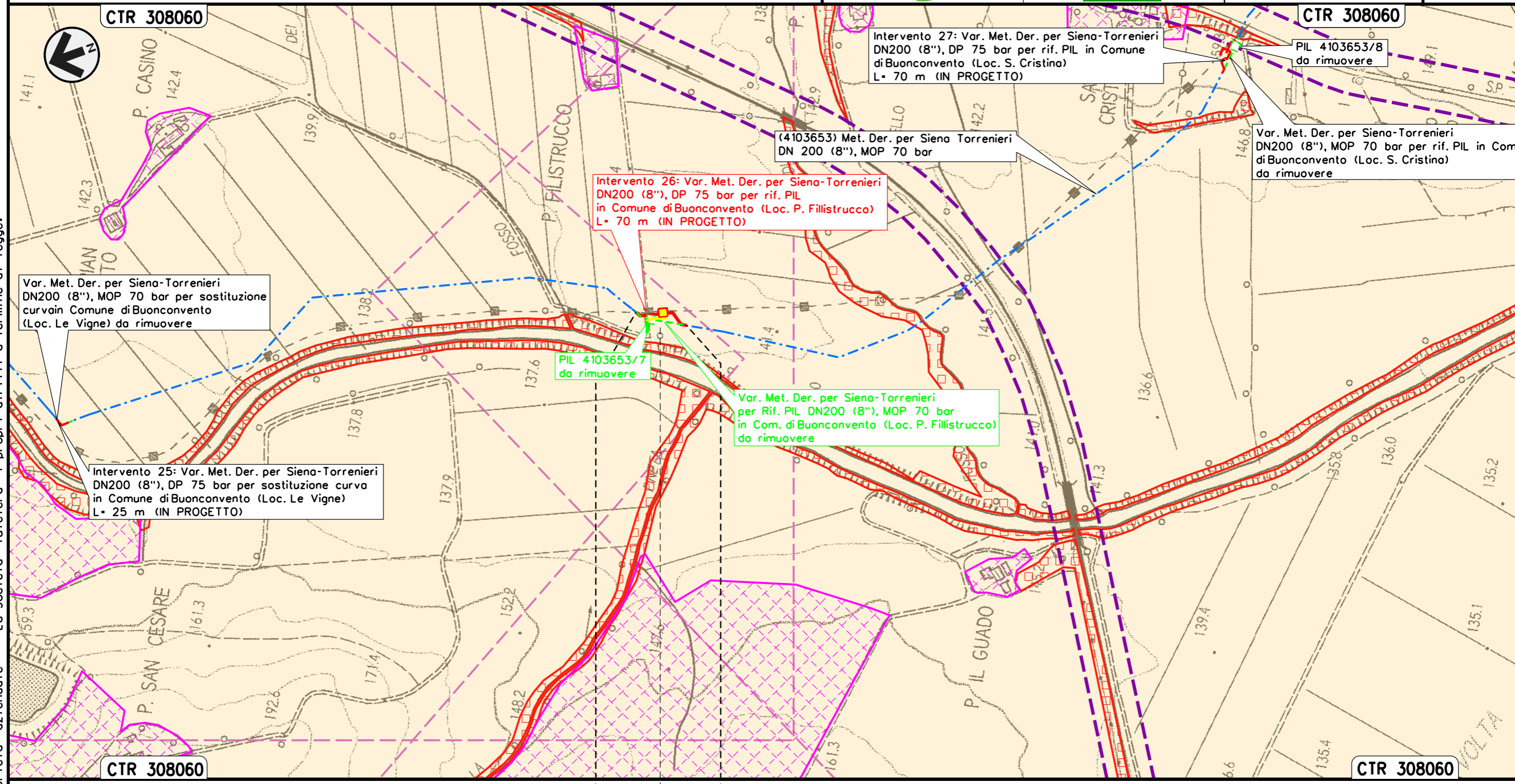
Intervento 26: Var. Met. Der. per Siena-Torrenieri
 DN 200 (8"), DP 75 bar per rif. PIL
 in Comune di Buonconvento (Loc. P. Fillistrucchio)

STRUMENTI DI PIANIFICAZIONE URBANISTICA

00	12-02-21	EMISSIONE	AGUZZI	FRANCESCO	CAPRIOTTI	
INDICE	DATA	REVISIONI		ELABORATO	VERIFICATO	APPROVATO
						
			Dis.	PG-PRG-125		
			Comm.	NR/19087		

Foglio
 29
 di 34
 Scala
 1:5000

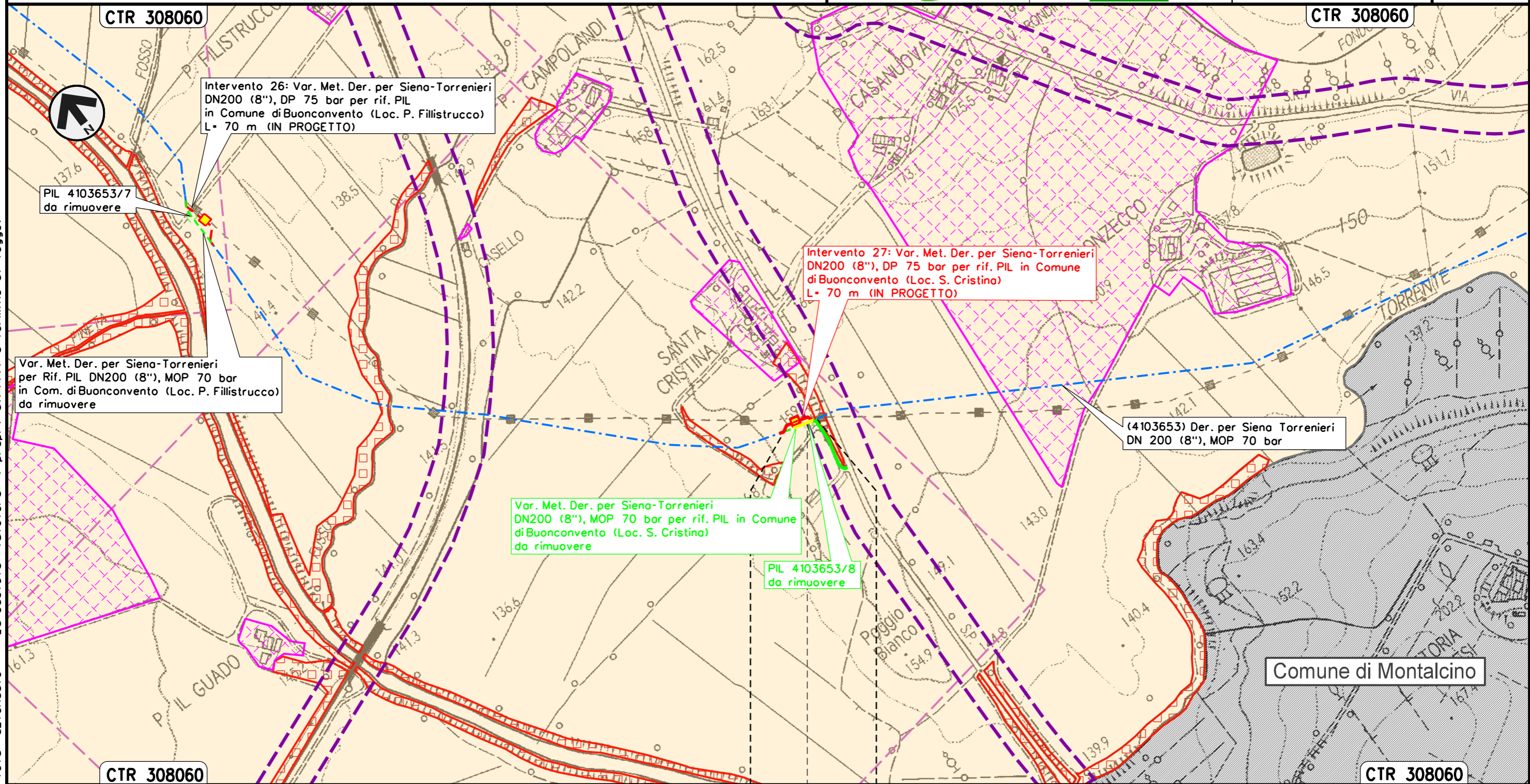
Il presente disegno e' di proprieta' aziendale - La Societa' tutelera' i propri diritti a termine di legge.



Intervento 27: Var. Met. Der. per Siena-Torrenieri
 DN 200 (8"), DP 75 bar per rif. PIL
 in Comune di Buonconvento (Loc. S. Cristina)

STRUMENTI DI PIANIFICAZIONE URBANISTICA

00	12-02-21	EMISSIONE	AGUZZI	FRANCESCO	CAPRIOTTI	Foglio	30
INDICE	DATA	REVISIONI	ELABORATO	VERIFICATO	APPROVATO	di	34
			Dis. PG-PRG-125			Scala	1:5000
			Comm. NR/19087				



Il presente disegno e' di proprieta' aziendale - La Societa' tutelera' i propri diritti a termine di legge.

BUONCONVENTO

SIENA

◀▶ PIL Loc. S. Cristina

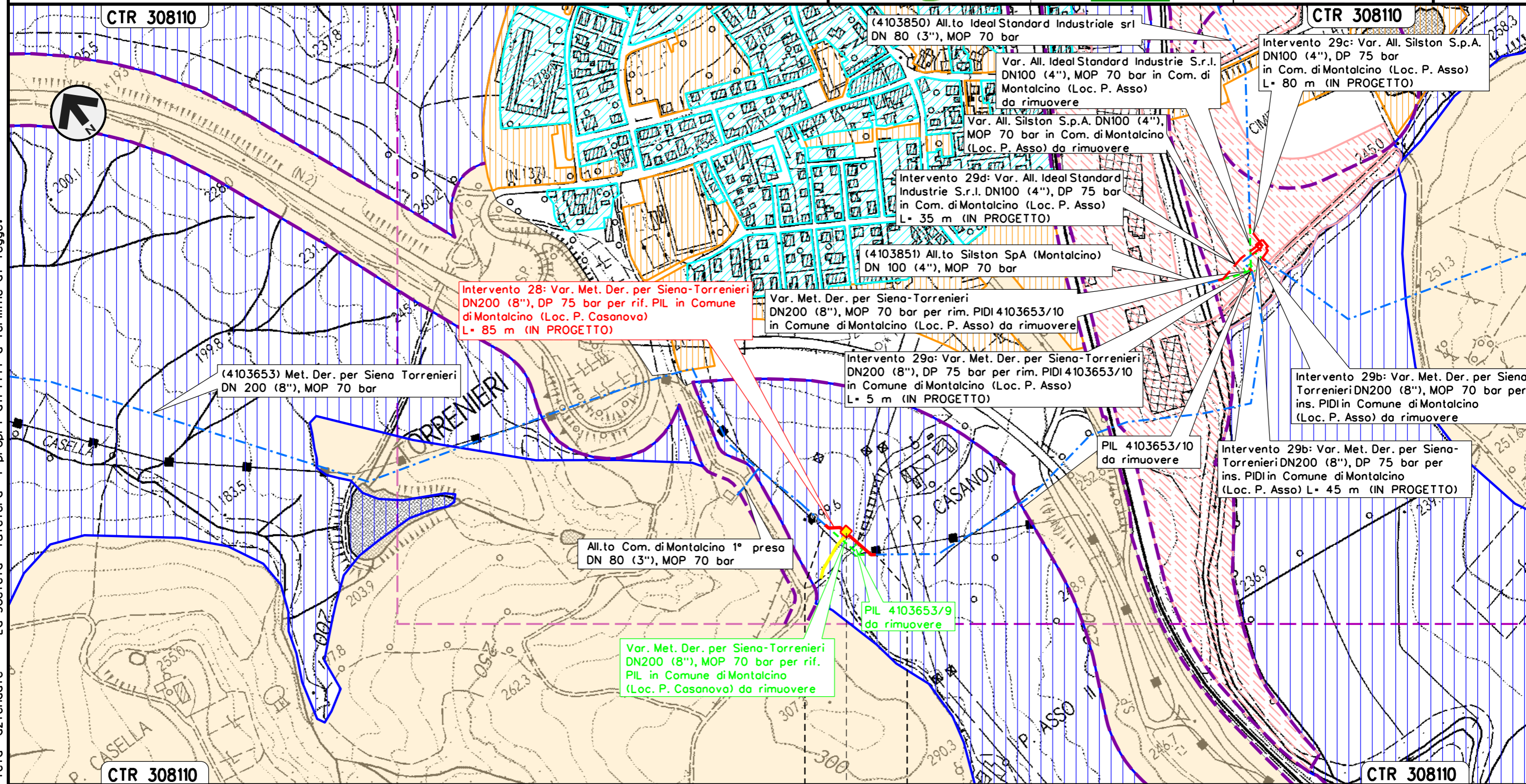


Intervento 28: Var. Met. Der. per Siena-Torrenieri
 DN 200 (8"), DP 75 bar per rif. PIL
 in Comune di Montalcino (Loc. S. Casanova)

STRUMENTI DI PIANIFICAZIONE URBANISTICA

00	12-02-21	EMISSIONE	AGUZZI	FRANCESCO	CAPRIOTTI
INDICE	DATA	REVISIONI	ELABORATO	VERIFICATO	APPROVATO
			Dis. PG-PRG-125		
			Comm. NR/19087		

Foglio
31
 di 34
 Scala
1:5000



**Intervento 28: Var. Met. Der. per Siena-Torrenieri
 DN200 (8"), DP 75 bar per rif. PIL in Comune
 di Montalcino (Loc. P. Casanova)
 L= 85 m (IN PROGETTO)**

(4103653) Met. Der. per Siena Torrenieri
 DN 200 (8"), MOP 70 bar

All.to Com. di Montalcino 1° preso
 DN 80 (3"), MOP 70 bar

**Var. Met. Der. per Siena-Torrenieri
 DN200 (8"), MOP 70 bar per rif.
 PIL in Comune di Montalcino
 (Loc. P. Casanova) da rimuovere**

Var. Met. Der. per Siena-Torrenieri
 DN200 (8"), MOP 70 bar per rim. PIDI 4103653/10
 in Comune di Montalcino (Loc. P. Asso) da rimuovere

Intervento 29a: Var. Met. Der. per Siena-Torrenieri
 DN200 (8"), DP 75 bar per rim. PIDI 4103653/10
 in Comune di Montalcino (Loc. P. Asso)
 L= 5 m (IN PROGETTO)

PIL 4103653/10
 da rimuovere

Intervento 29b: Var. Met. Der. per Siena-
 Torrenieri DN200 (8"), DP 75 bar per
 ins. PIDI in Comune di Montalcino
 (Loc. P. Asso) L= 45 m (IN PROGETTO)

(4103850) All.to Ideal Standard Industriale srl
 DN 80 (3"), MOP 70 bar

Var. All. Ideal Standard Industrie S.r.l.
 DN100 (4"), MOP 70 bar in Com. di
 Montalcino (Loc. P. Asso)
 da rimuovere

Var. All. Silston S.p.A. DN100 (4"),
 MOP 70 bar in Comune di Montalcino
 (Loc. P. Asso) da rimuovere

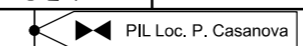
Intervento 29d: Var. All. Ideal Standard
 Industrie S.r.l. DN100 (4"), DP 75 bar
 in Comune di Montalcino (Loc. P. Asso)
 L= 35 m (IN PROGETTO)

(4103851) All.to Silston SpA (Montalcino)
 DN 100 (4"), MOP 70 bar

Intervento 29c: Var. All. Silston S.p.A.
 DN100 (4"), DP 75 bar
 in Com. di Montalcino (Loc. P. Asso)
 L= 80 m (IN PROGETTO)

Intervento 29b: Var. Met. Der. per Siena
 Torrenieri DN200 (8"), MOP 70 bar per
 ins. PIDI in Comune di Montalcino
 (Loc. P. Asso) da rimuovere

MONTALCINO
 SIENA

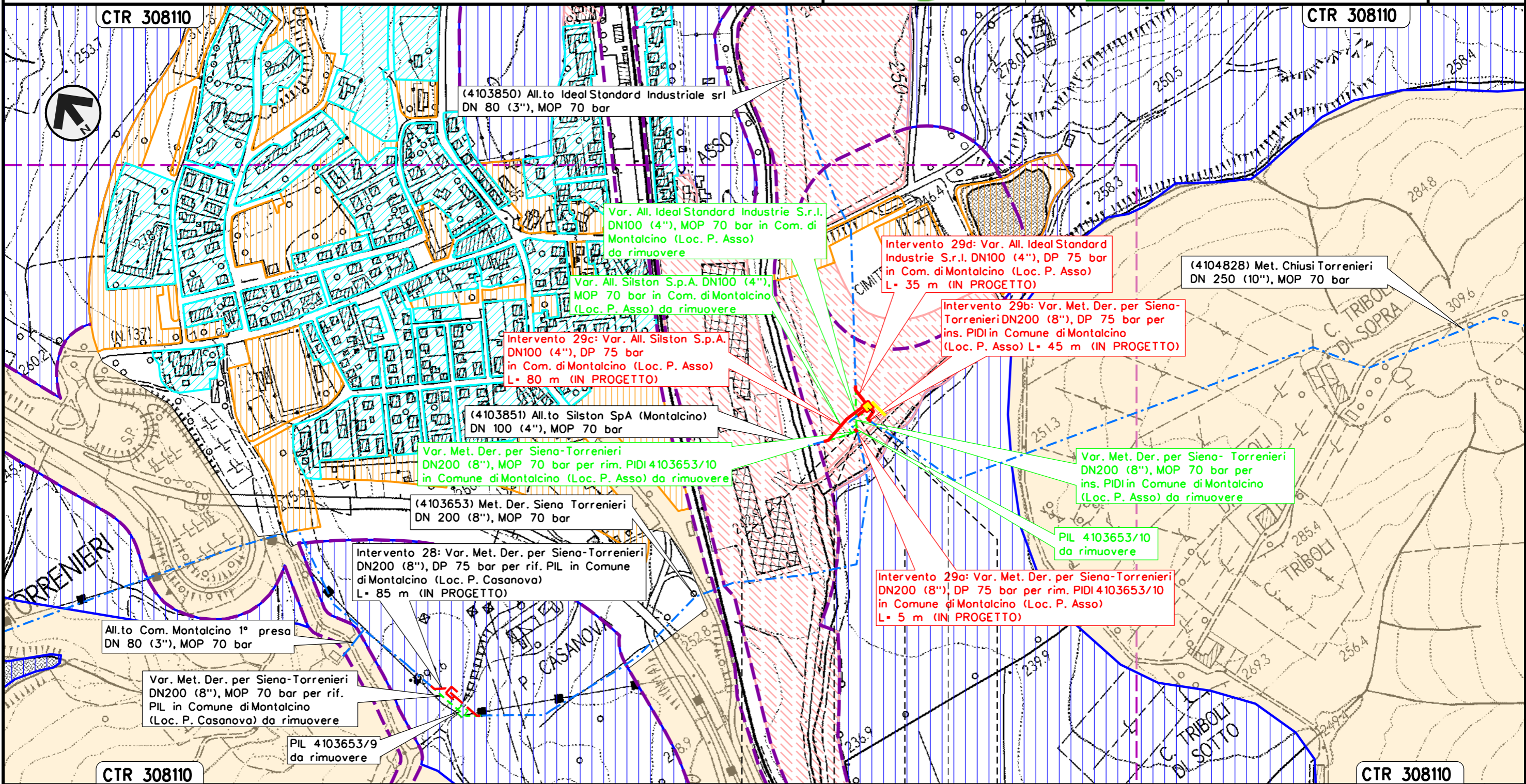


Il presente disegno e' di proprieta' aziendale - La Societa' tutelera' i propri diritti a termine di legge.

Intervento 29: Var. Met. Der. per Siena-Torrenieri
DN 200 (8"), DP 75 bar per rif. PIDI e ricollegamenti
in Comune di Montalcino (Loc. P. Asso)

STRUMENTI DI PIANIFICAZIONE URBANISTICA

00	12-02-21	EMISSIONE	AGUZZI	FRANCESCONE	CAPRIOTTI	Foglio	32
INDICE	DATA	REVISIONI	ELABORATO	VERIFICATO	APPROVATO	di	34
			Dis. PG-PRG-125			Scala	1:5000
			Comm. NR/19087				



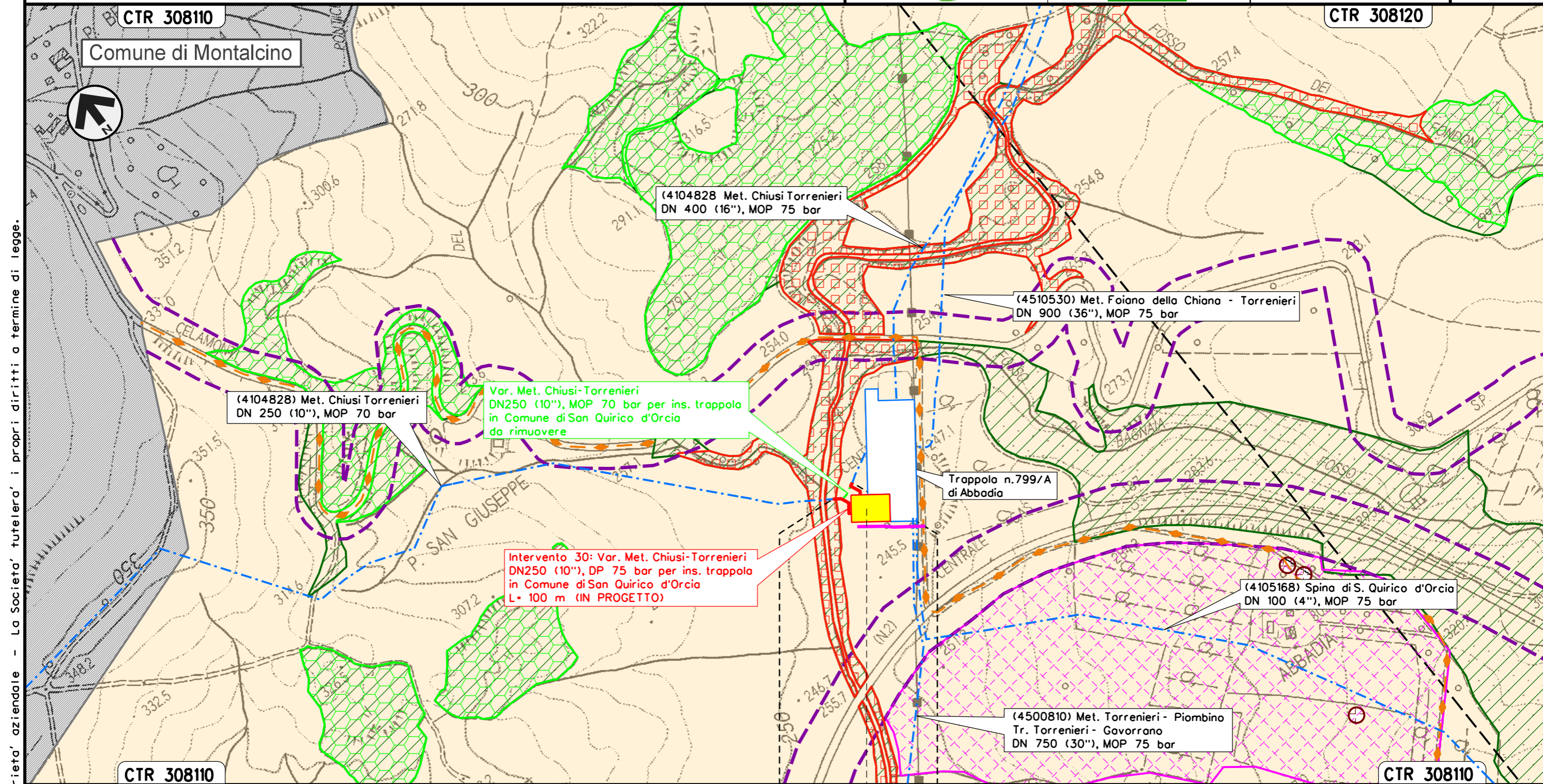
Il presente disegno e' di proprieta' aziendale - La Societa' tutelera' i propri diritti a termine di legge.

MONTALCINO	MONTALCINO
SIENA	SIENA
PIDI Loc. P. Asso	

Intervento 30: Var. Met. Chiusi – Torrenieri
 DN 250 (10"), DP 75 bar per ins. trappola
 in Comune di San Quirico D'Orcia

STRUMENTI DI PIANIFICAZIONE URBANISTICA


00	12-02-21	EMISSIONE	AGUZZI	FRANCESCO	CAPRIOTTI	Foglio 33 di 34 Scala 1:5000
INDICE	DATA	REVISIONI	ELABORATO	VERIFICATO	APPROVATO	
 			Dis. PG-PRG-125			
			Comm. NR/19087			



Il presente disegno e' di proprieta' aziendale - La Societa' tutelera' i propri diritti a termine di legge.

SAN QUIRICO D'ORCIA
 SIENA

Trappola singola DN 250
 Loc. Abbadia



STRUMENTI DI PIANIFICAZIONE URBANISTICA

LEGENDA

SIMBOLOGIA CARTOGRAFICA

- | | | | |
|--|---|--|---|
| | Metanodotto in progetto | | Altri metanodotti in progetto |
| | Metanodotti in esercizio | | Gallerie, Tunnel, Mini-Microtunnel, Raise Boring e T.O.C. |
| | Metanodotti da porre fuori esercizio e recuperare | | Impianti di linea in progetto |
| | Aree impianti stacco-terminale in progetto | | Impianti di linea su rete in esercizio |
| | Aree impianti stacco-terminale esistenti | | Impianti di linea da porre fuori esercizio e recuperare |
| | Piazzola di stoccaggio tubazioni | | Depositi temporanei |
| | Strada di accesso all'impianto | | Strade di accesso provvisorio |
| | Adeguamento strade esistenti | | Strada esistente SR 429 |
| | Limite sovrapposizione fogli | | Opera in progetto connessa all'opera principale |
| | | | Opera in dismissione connessa all'opera principale |

SIMBOLOGIA MECCANICA

- | | |
|--|--|
| | Punto di intercettazione di linea (P.I.L.) |
| | Punto di intercettazione di derivazione importante (P.I.D.I.) |
| | Punto di intercettazione di derivazione semplice con stacco da P.I.L. (P.I.D.S.) |
| | Punto di intercettazione e derivazione semplice con stacco da Linea (P.I.D.S.) |
| | Punto di intercettazione con discaggio di allacciamento (P.I.D.A.) |
| | Punto predisposto per il discaggio di allacciamento (P.P.D.A.) |
| | Punto di sezionamento elettrico terminale (P.S.E.T.) |
| | Stazione predisposta per lancio e ricevimento PIG |
| | Impianto di riduzione/regolazione della pressione |

LEGENDA TEMATICA

- | | |
|--|--|
| | Aree residenziali (Centri storici, zone di completamento, zone di espansione, zone a verde privato) |
| | Aree produttive (Zone industriali e artigianali, zone a verde privato di pertinenza dell'edificato) |
| | Aree per servizi e attrezzature pubbliche (Verde pubblico attrezzato, parcheggi, attrezzature tecnologiche, attrezzature di interesse collettivo, strutture ricettive, etc.) |
| | Aree agricole |
| | Area di tutela (Aree tartufigene, biancane, calanchi, formazioni riparie, impianti vegetazionali di pregio, aree di contesto dei crinali, aree di maggiore intervisibilità, aree di contesto dei corpi idrici) |
| | Aree agricole di interesse paesistico e/o ambientale (Comprende anche aree agricole di tutela, aree agricole di valore ambientale e aree agricole con prevalente componente ambientale) |
| | Aree ad elevato valore naturalistico, paesaggistico, rete ecologica e corridoio fisico-biologico |
| | Aree boscate (Comprende tutte le diverse tipologie di bosco individuate negli strumenti urbanistici) |
| | Aree/Siti sottoposti a vincolo /rischio archeologico |
| | Aree destinate all'attività estrattiva |
| | Aree per la tutela del sistema insediativo storico (Beni storico architettonici, aree di pertinenza degli edifici, nuclei rurali, aggregati, aree di rispetto insediativo del patrimonio edilizio esistente) |
| | Aree protette (Parco fluviale, ANPIL,) |
| | Ambiti di regimazione idraulica (Comune di Certaldo) |
| | Aree per campeggio (Comune di Castelfiorentino) |
| | Altro Comune |
| | Fasce di rispetto di strade, autostrade, ferrovie, cimiteri e corsi d'acqua |
| | Strade in progetto |
| | Infrastrutture varie da valorizzare di interesse storico-culturale |
| | Piani specifici (Comuni di Siena, San Gimignano e Monteriggioni) |

Il presente disegno e' di proprieta' aziendale - La Societa' tutelera' i propri diritti a termine di legge.

Progressiva chilometrica	N.	
Comuni		
Province		
Impianti	TIPO - N. - PROGR. km	TIPO - N. - ESISTENTE
Attraversamenti	TIPOLOGIA ATTRAVERSATA (SS n. **, corso d'acqua, ferrovia, ecc.)	
Strade - Piste - Piazzole tubazioni	ACCESSO IMPIANTI	ADEGUAMENTI STRADE
Fascia di lavoro	ALLARGATA	RIDOTTA
		STRADE PROVVISORIE
		DEPOSITI TEMPORANEI
		Dn
		N. PIAZ.
		Pn