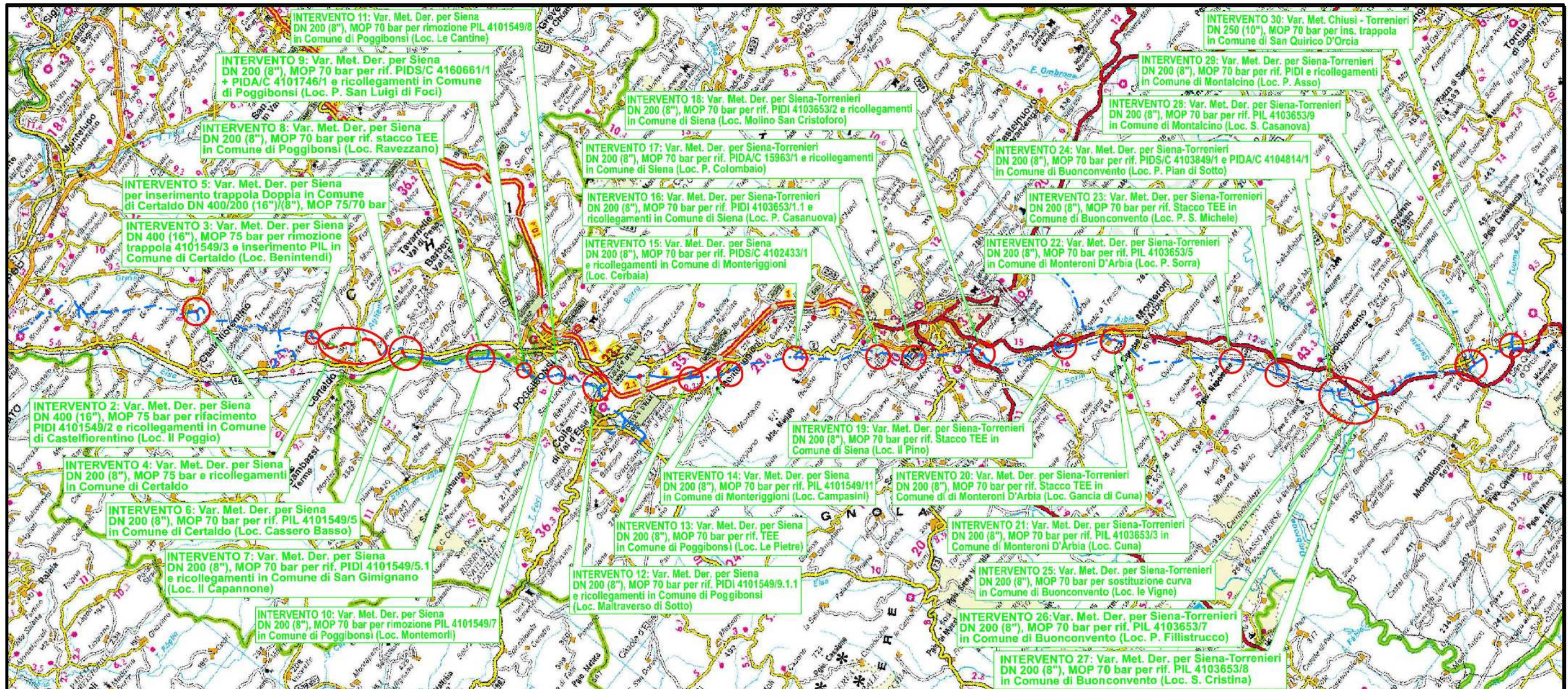



Il presente disegno e' di proprieta' aziendale - La Societa' tutelera' i propri diritti a termine di legge.



COROGRAFIA Scala 1:250.000

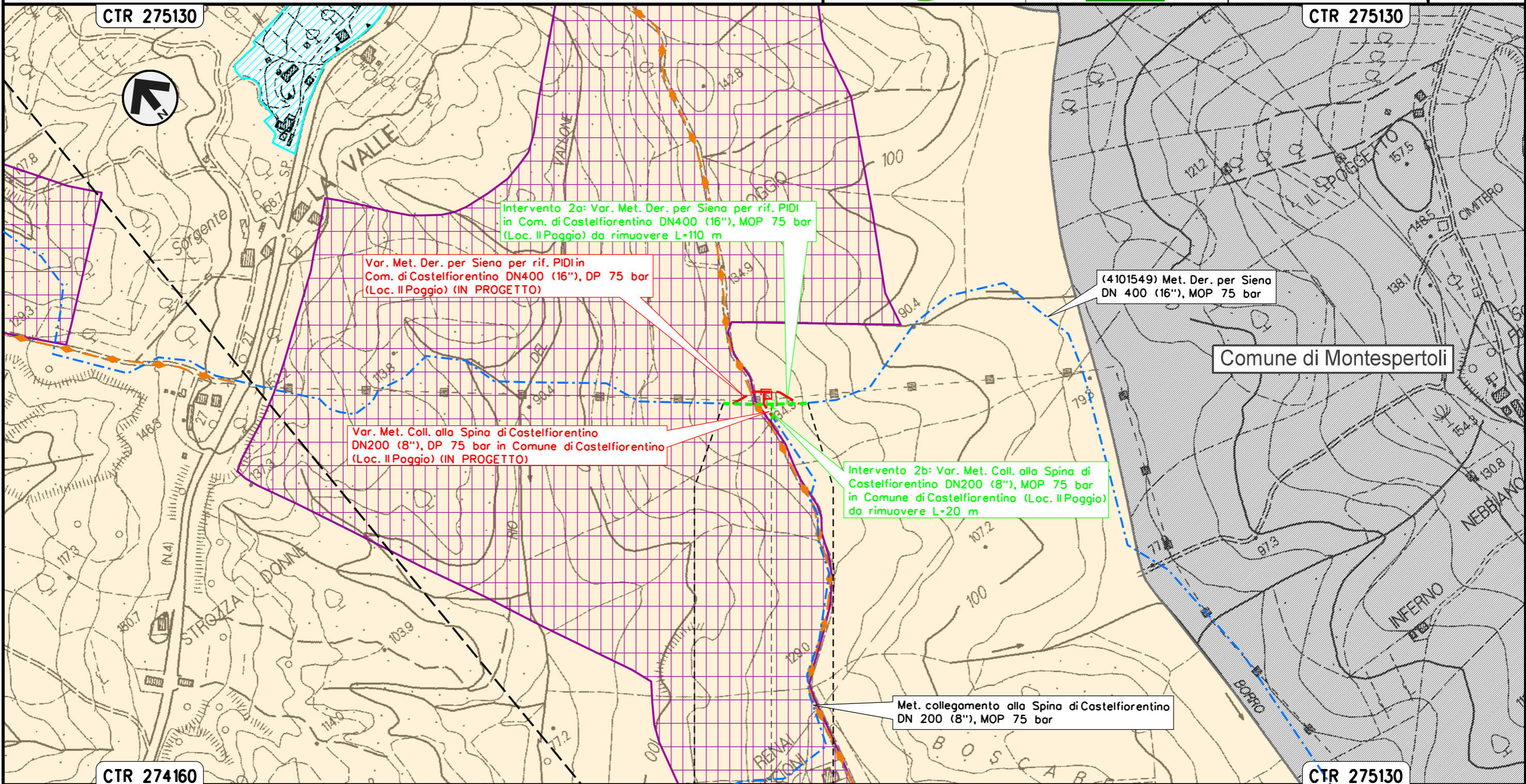


00	12-02-21	EMISSIONE	AGUZZI	FRANCESCO	CAPRIOTTI
INDICE	DATA	REVISIONI	ELABORATO	VERIFICATO	APPROVATO
			Dis. PG-PRG-225		
			Fg. 1 di 33		
Metanodotti: Der. per Siena DN 400/200 (16"/(8")), DP 75 bar Der. Siena Torrenieri DN 200 (8"), DP 75 bar Chiusi Torrenieri DN 250 (10"), DP 75 bar Varianti per realizzazione Impianti di Lancio/Ricevimento Pig e Rifacimento/ Adeguamento Impianti di Linea per predisposizione piggabilita' metanodotto			Comm. NR/19087		
			Rimozione Condotte Esistenti STRUMENTI PIANIFICAZIONE URBANISTICA		
Scala 1:5000			INDICE 00		

Intervento 2: Var. Met. Der. per Siena DN 400 (16"), MOP 75 bar
 per rifacimento PIDI 4101549/2 e ricollegamenti
 in Comune di Castelfiorentino (Loc. Il Poggio)

Rimozione Condotte Esistenti
 STRUMENTI DI PIANIFICAZIONE URBANISTICA

00	12-02-21	EMISSIONE	AGUZZI	FRANCESCO	CAPRIOTTI	Foglio	2
INDICE	DATA	REVISIONI	ELABORATO	VERIFICATO	APPROVATO	di	33
 			Dis. PG-PRG-225		Scala		1:5000
			Comm. NR/19087				



Il presente disegno e' di proprieta' aziendale - La Societa' tutelera' i propri diritti a termine di legge.

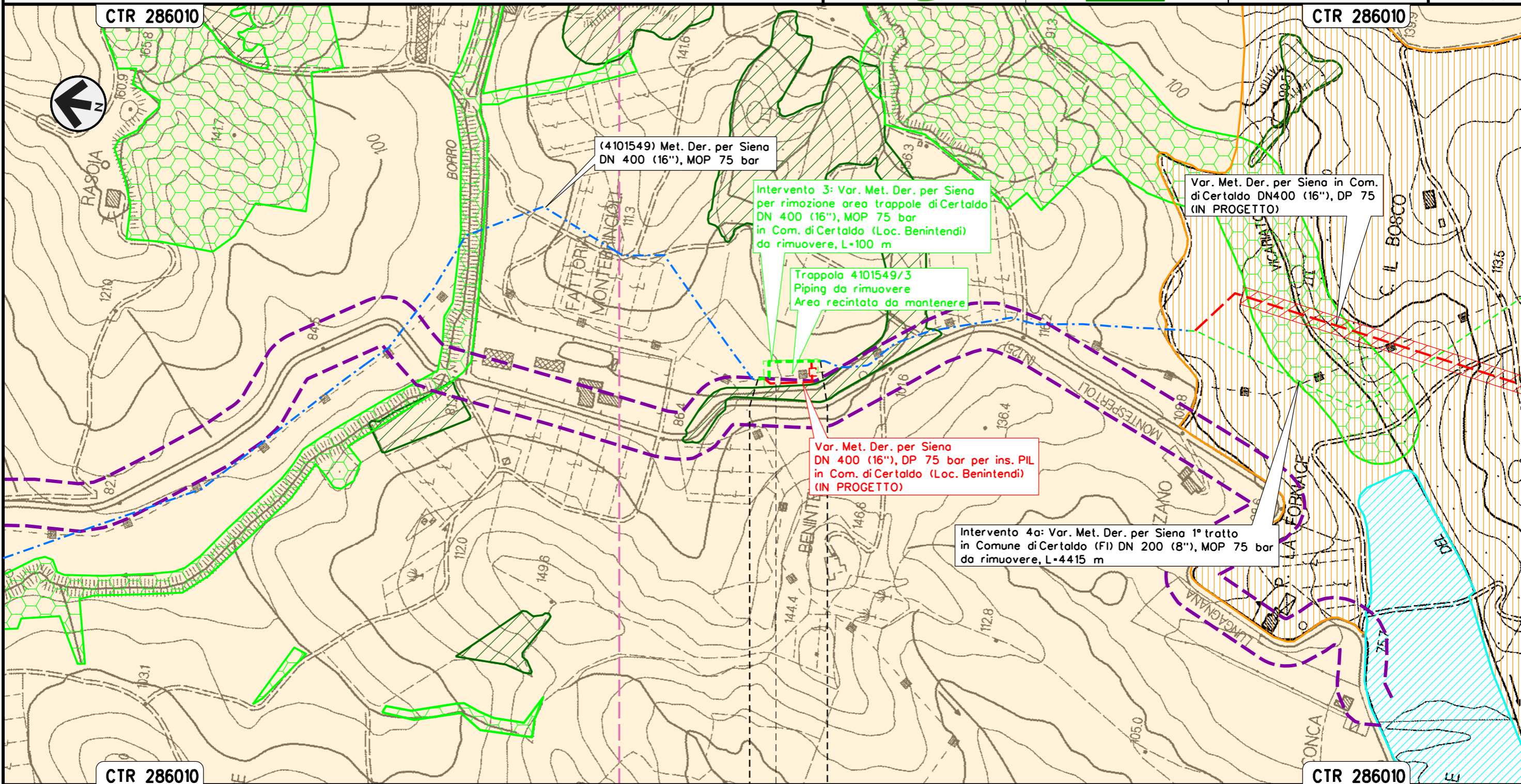
CASTELFIORENTINO
 FIRENZE


 PIDI 4101549/2 da rimuovere
 Loc. Il Poggio

Intervento 3: Var. Met. Der. per Siena
 DN 400 (16"), MOP 75 bar per rimozione trappola 4101549/3
 e inserimento PIL in Comune di Certaldo (Loc. Benintendi)

00	12-02-21	EMISSIONE	AGUZZI	FRANCESCO	CAPRIOTTI	Foglio 3
INDICE	DATA	REVISIONI	ELABORATO	VERIFICATO	APPROVATO	di 33
			Dis. PG-PRG-225			Scala 1:5000
			Comm. NR/19087			

Rimozione Condotte Esistenti
 STRUMENTI DI PIANIFICAZIONE URBANISTICA



(4101549) Met. Der. per Siena
 DN 400 (16"), MOP 75 bar

Intervento 3: Var. Met. Der. per Siena
 per rimozione area trappole di Certaldo
 DN 400 (16"), MOP 75 bar
 in Com. di Certaldo (Loc. Benintendi)
 da rimuovere, L=100 m

Trappola 4101549/3
 Piping da rimuovere
 Area recintata da mantenere

Var. Met. Der. per Siena in Com.
 di Certaldo DN400 (16"), DP 75
 (IN PROGETTO)

Var. Met. Der. per Siena
 DN 400 (16"), DP 75 bar per ins. PIL
 in Com. di Certaldo (Loc. Benintendi)
 (IN PROGETTO)

Intervento 4a: Var. Met. Der. per Siena 1° tratto
 in Comune di Certaldo (FI) DN 200 (8"), MOP 75 bar
 da rimuovere, L=4415 m


CERTALDO
 FIRENZE

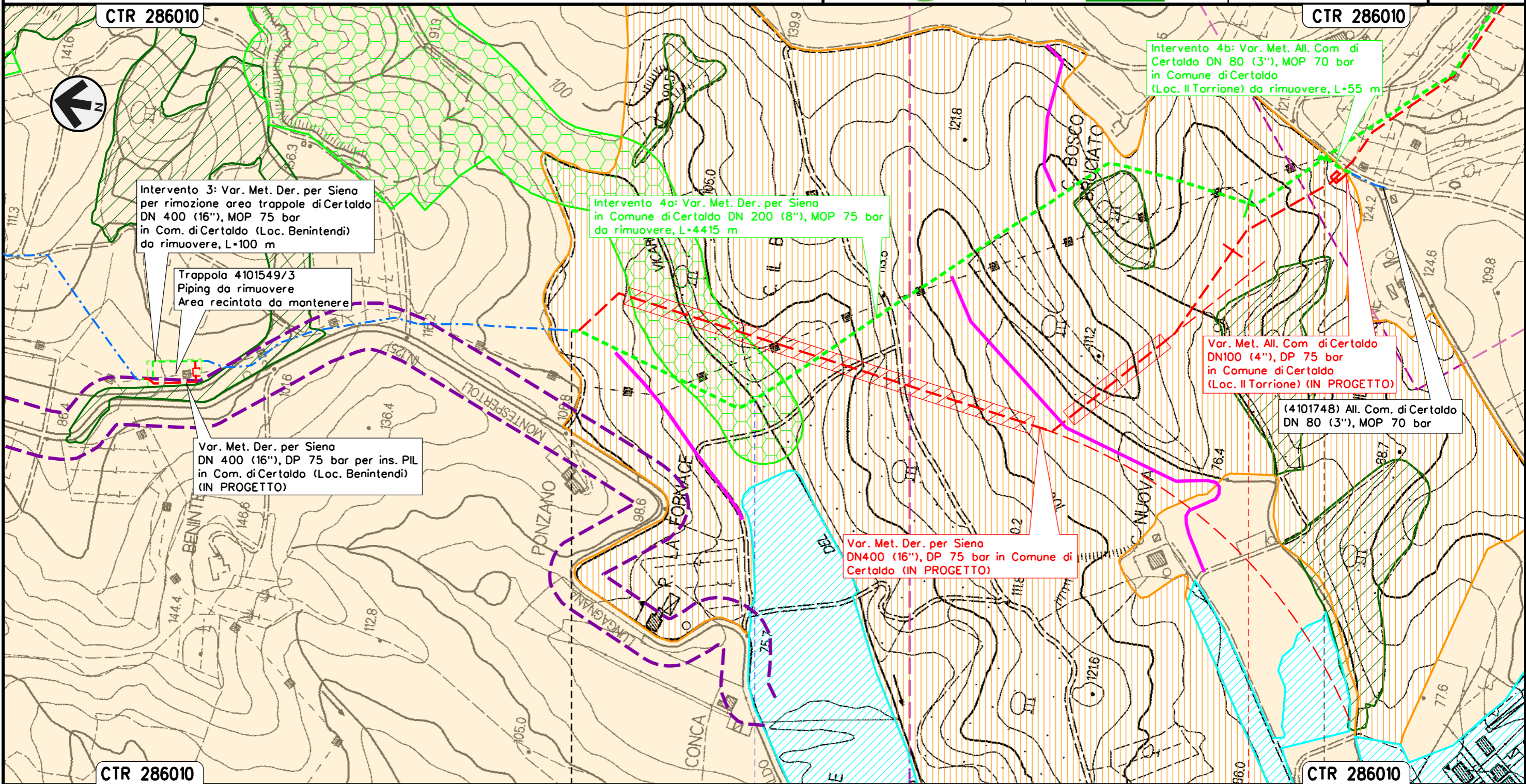
Trappola 4101549/3 Piping da rimuovere
 Area recintata da mantenere Loc. Benintendi

Il presente disegno e' di proprieta' aziendale - La Societa' tutelera' i propri diritti a termine di legge.

Intervento 4: Var. Met. Der. per Siena
DN 200 (8"), MOP 75 bar e ricollegamenti
in Comune di Certaldo

Rimozione Condotte Esistenti
STRUMENTI DI PIANIFICAZIONE URBANISTICA

00	12-02-21	EMISSIONE	AGUZZI	FRANCESCO	CAPRIOTTI	Foglio
INDICE	DATA	REVISIONI	ELABORATO	VERIFICATO	APPROVATO	4
 			Dis. PG-PRG-225		di 33	
			Comm. NR/19087		Scala 1:5000	



Intervento 3: Var. Met. Der. per Siena per rimozione area trappole di Certaldo DN 400 (16"), MOP 75 bar in Com. di Certaldo (Loc. Benintendi) da rimuovere, L=100 m

Trappola 4101549/3 Piping da rimuovere Area recintata da mantenere

Var. Met. Der. per Siena DN 400 (16"), DP 75 bar per ins. PIL in Com. di Certaldo (Loc. Benintendi) (IN PROGETTO)

Intervento 4a: Var. Met. Der. per Siena in Comune di Certaldo DN 200 (8"), MOP 75 bar da rimuovere, L=4415 m

Intervento 4b: Var. Met. All. Com di Certaldo DN 80 (3"), MOP 70 bar in Comune di Certaldo (Loc. Il Torrione) da rimuovere, L=55 m

Var. Met. All. Com di Certaldo DN100 (4"), DP 75 bar in Comune di Certaldo (Loc. Il Torrione) (IN PROGETTO)

(4101748) All. Com. di Certaldo DN 80 (3"), MOP 70 bar

Var. Met. Der. per Siena DN400 (16"), DP 75 bar in Comune di Certaldo (IN PROGETTO)

0+000

CERTALDO
FIRENZE

Borro del Vicariato

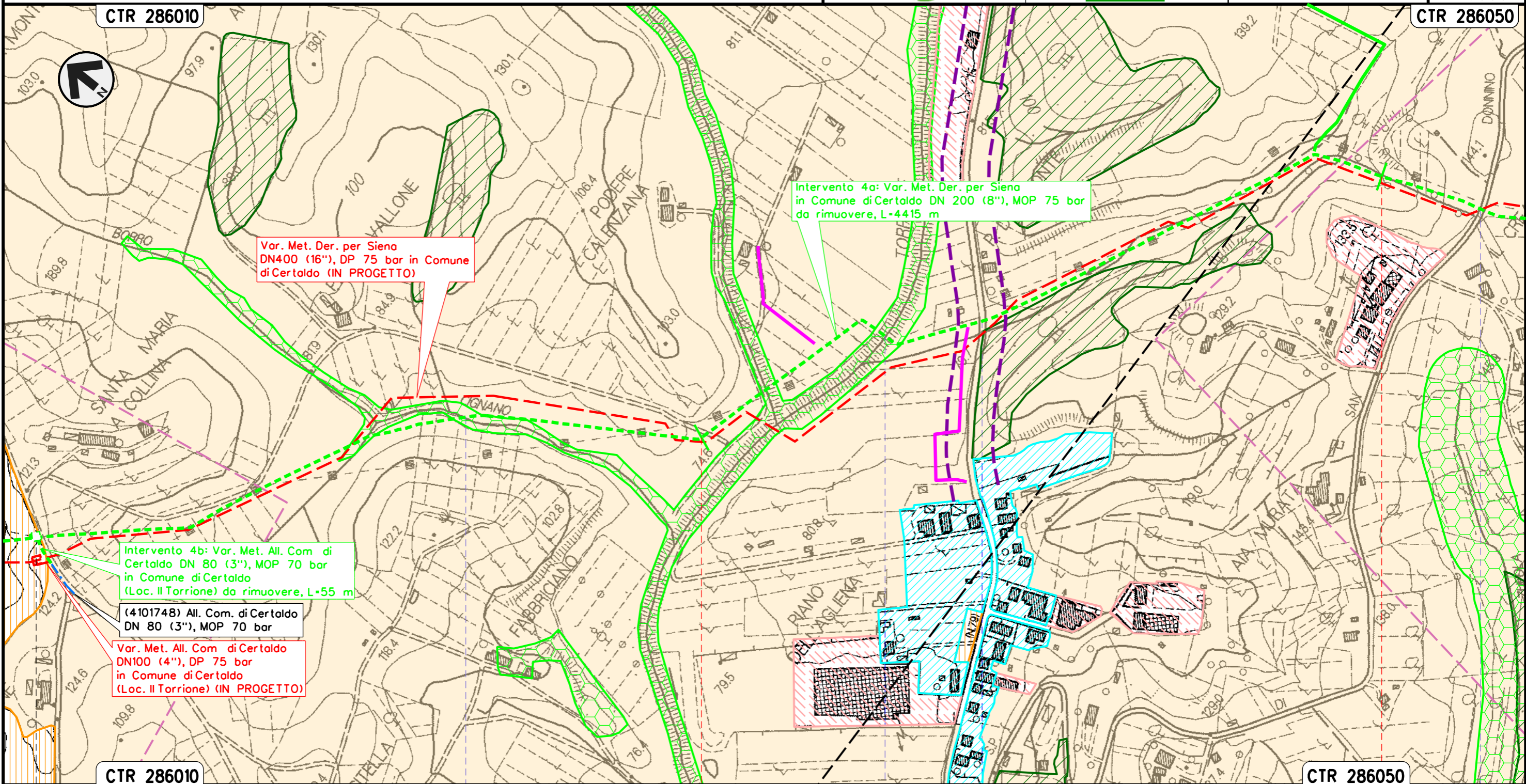
PIL/PIDA/C 4101549/3.1-4101748/1 da rimuovere Loc. Il Torrione

Il presente disegno e' di proprieta' aziendale - La Societa' tutelera' i propri diritti a termine di legge.

Intervento 4: Var. Met. Der. per Siena
DN 200 (8"), MOP 75 bar e ricollegamenti
in Comune di Certaldo

Rimozione Condotte Esistenti
STRUMENTI DI PIANIFICAZIONE URBANISTICA

00	12-02-21	EMISSIONE	AGUZZI	FRANCESCO	CAPRIOTTI	Foglio	5
INDICE	DATA	REVISIONI	ELABORATO	VERIFICATO	APPROVATO	di	33
			Dis. PG-PRG-225			Scala	1:5000
			Comm. NR/19087				



Il presente disegno e' di proprieta' aziendale - La Societa' tutelera' i propri diritti a termine di legge.

PIL/PIDA/C 4101549/3,1-4101748/1
 da rimuovere Loc. Il Torrione

● Borro Cignano
● Torrente Agliena
● S.P. n. 79
● S.P. n. 50

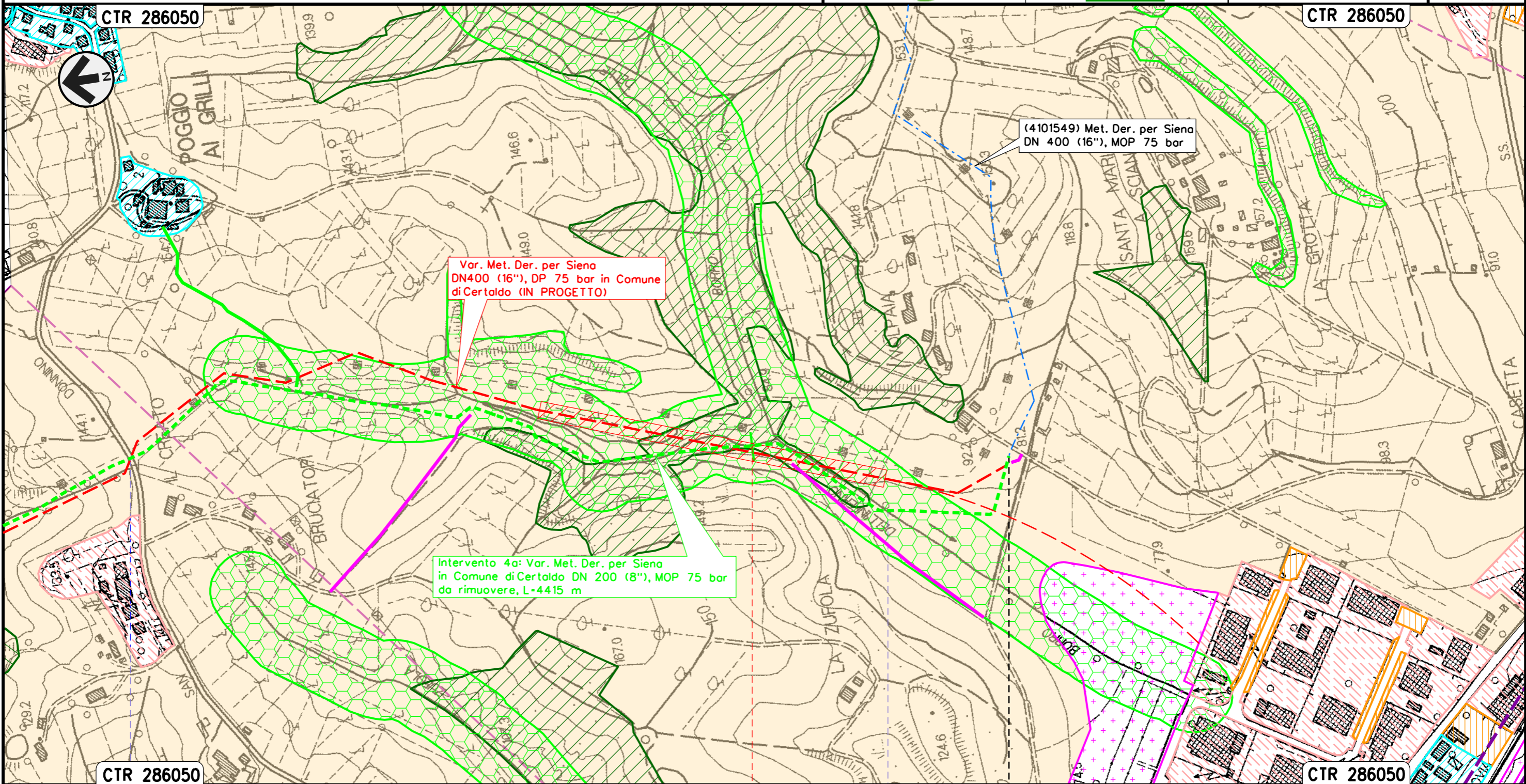
CERTALDO
FIRENZE

Intervento 4: Var. Met. Der. per Siena
 DN 200 (8"), MOP 75 bar e ricollegamenti
 in Comune di Certaldo

Rimozione Condotte Esistenti

STRUMENTI DI PIANIFICAZIONE URBANISTICA

00	12-02-21	EMISSIONE	AGUZZI	FRANCESCO	CAPRIOTTI	Foglio
INDICE	DATA	REVISIONI	ELABORATO	VERIFICATO	APPROVATO	6
			Dis. PG-PRG-225			di 33
			Comm. NR/19087			Scala 1:5000



Var. Met. Der. per Siena
 DN400 (16"), DP 75 bar in Comune
 di Certaldo (IN PROGETTO)

(4101549) Met. Der. per Siena
 DN 400 (16"), MOP 75 bar

Intervento 4a: Var. Met. Der. per Siena
 in Comune di Certaldo DN 200 (8"), MOP 75 bar
 da rimuovere, L=4415 m

CTR 286050


CTR 286050

4 4 + 415

CERTALDO
 FIRENZE

S.P. n. 50

Borro Dell'Inferno



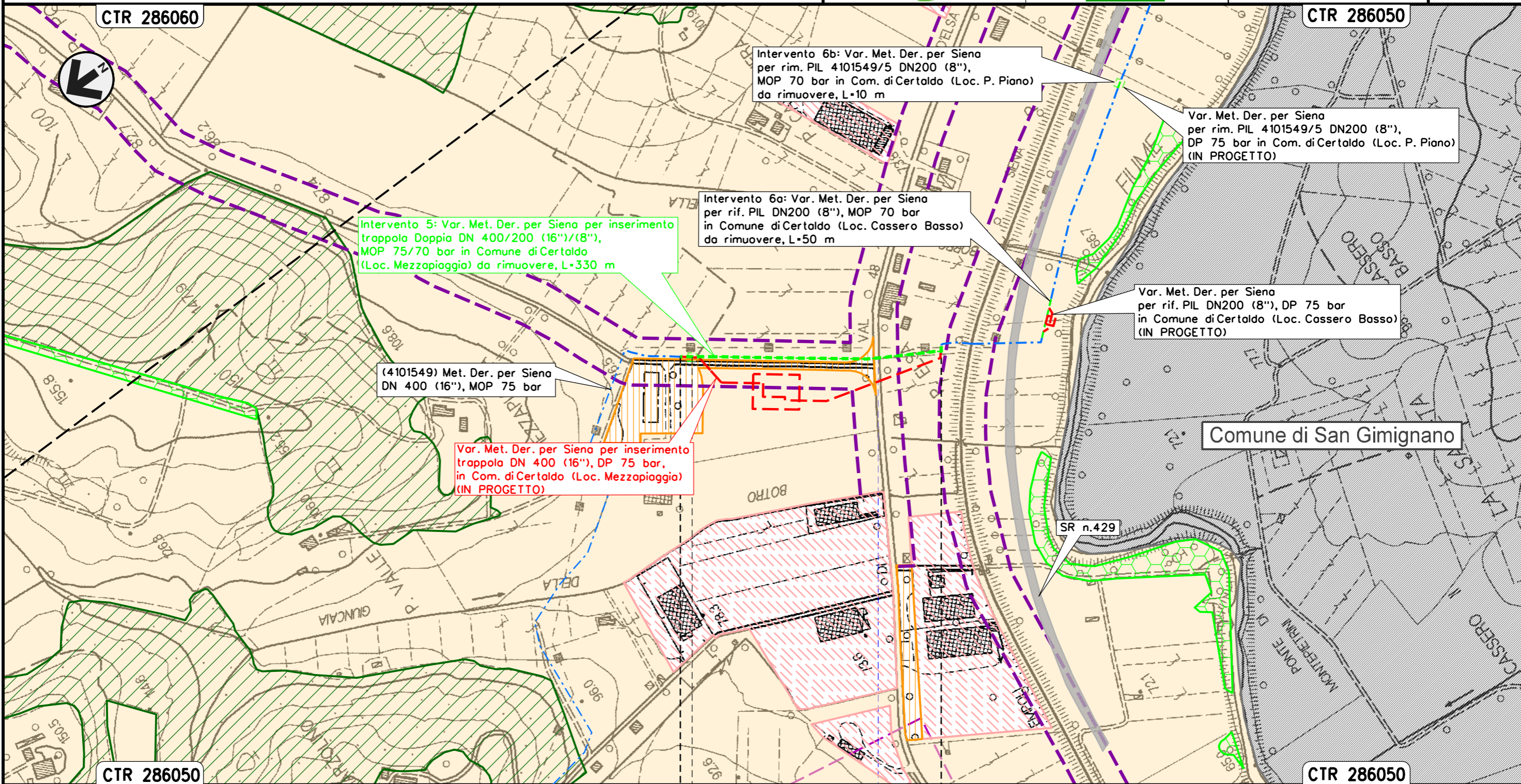
Il presente disegno e' di proprieta' aziendale - La Societa' tutelera' i propri diritti a termine di legge.

Intervento 5: Var. Met. Der. per Siena per inserimento
trappola Doppia in Comune di Certaldo
DN 400/200 (16")/(8"), MOP 75/70 bar

Rimozione Condotte Esistenti

STRUMENTI DI PIANIFICAZIONE URBANISTICA

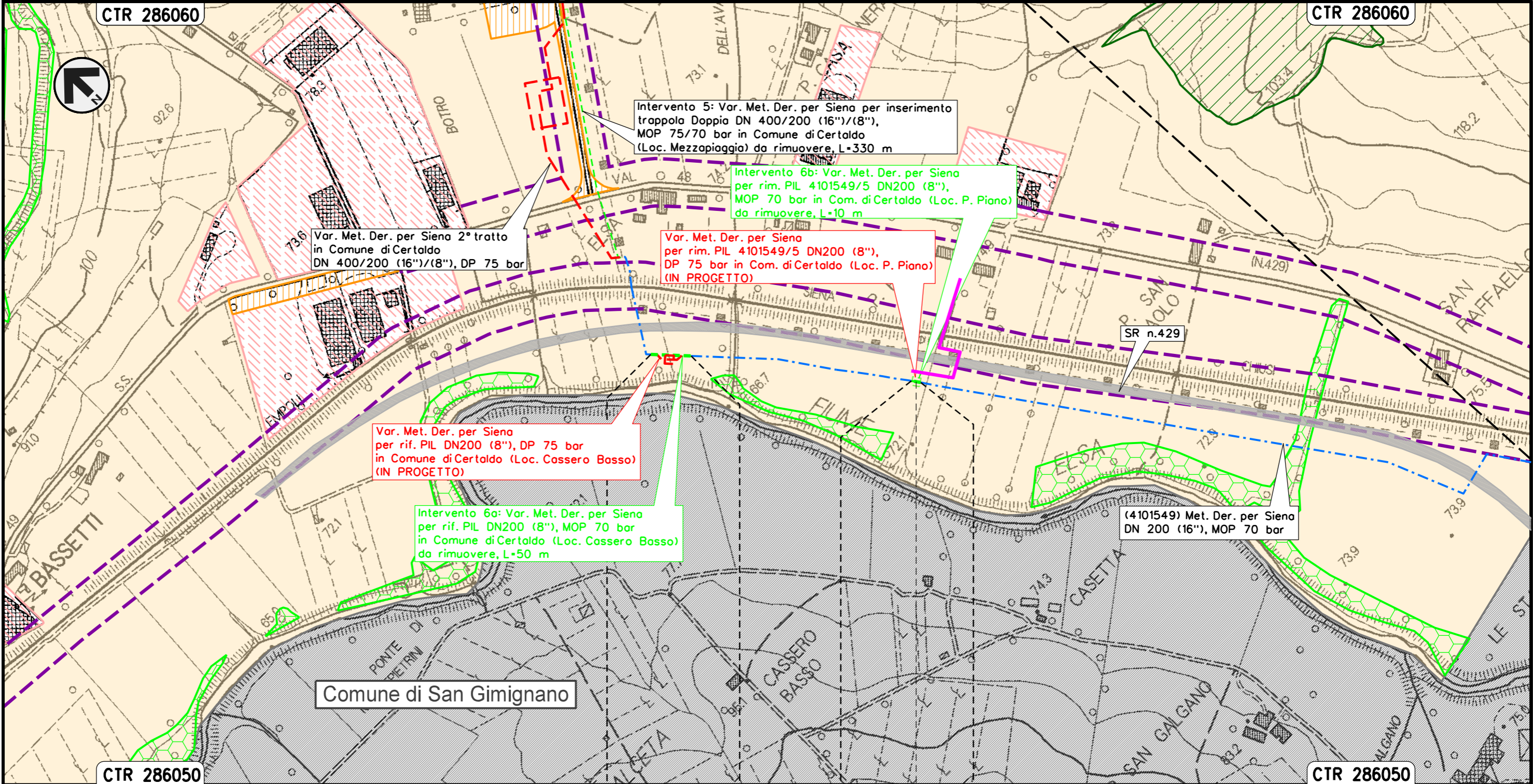
00	12-02-21	EMISSIONE	AGUZZI	FRANCESCO	CAPRIOTTI	Foglio	7
INDICE	DATA	REVISIONI	ELABORATO	VERIFICATO	APPROVATO	di	33
			Dis. PG-PRG-225			Scala	1:5000
			Comm. NR/19087				



Intervento 6: Var. Met. Der. per Siena
 DN 200 (8"), MOP 70 bar per rif. PIL 4101549/5
 in Comune di Certaldo (Loc. Cassero Basso)

Rimozione Condotte Esistenti
 STRUMENTI DI PIANIFICAZIONE URBANISTICA

00	12-02-21	EMISSIONE	AGUZZI	FRANCESCO	CAPRIOTTI	Foglio	8
INDICE	DATA	REVISIONI	ELABORATO	VERIFICATO	APPROVATO	di	33
			Dis. PG-PRG-225			Scala	1:5000
			Comm. NR/19087				



Il presente disegno e' di proprieta' aziendale - La Societa' tutelera' i propri diritti a termine di legge.

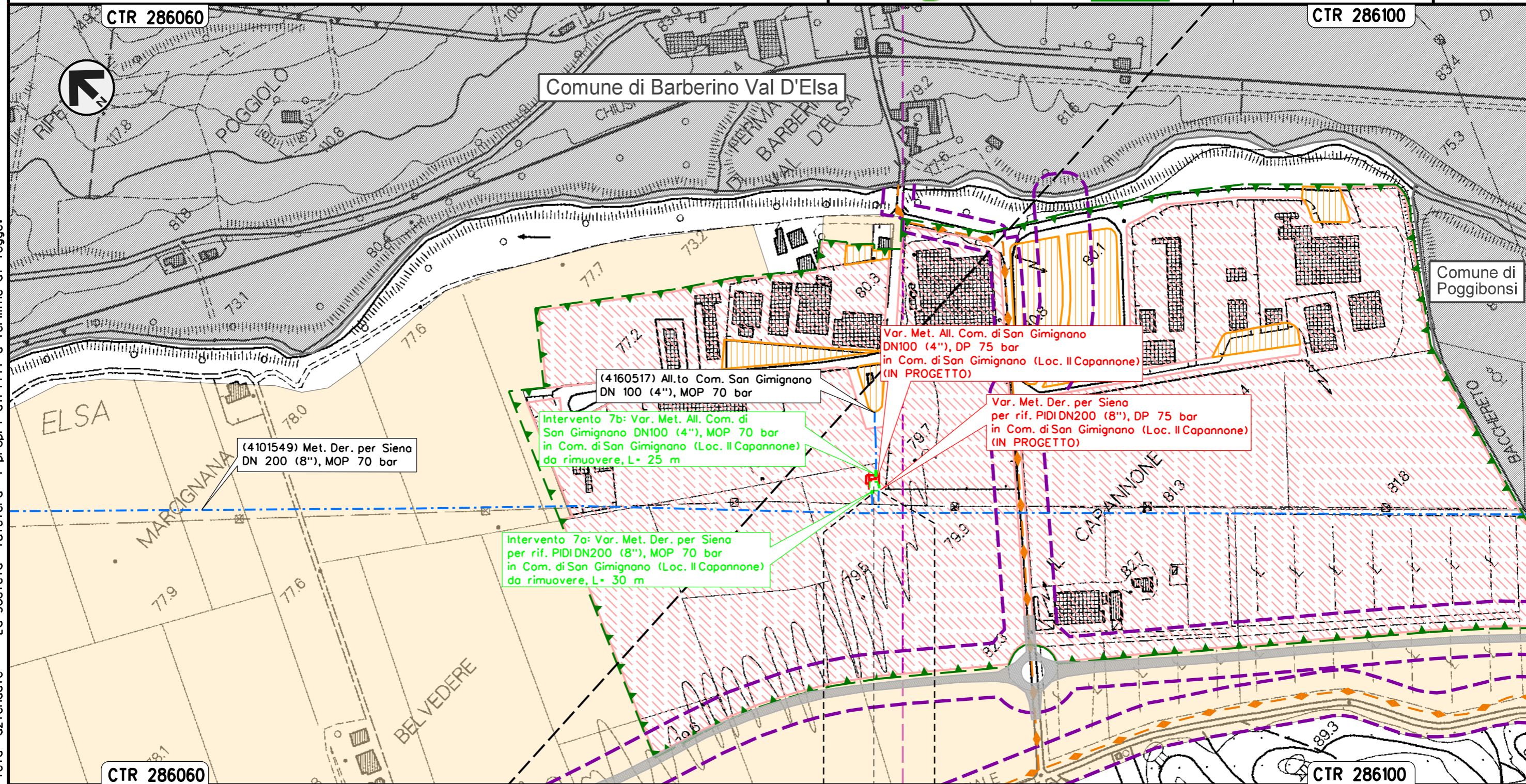
Comune di San Gimignano

CERTALDO	CERTALDO
FIRENZE	FIRENZE
PIL 4101549/5 da rimuovere Loc. P. Piano	

Intervento 7: Var. Met. Der. per Siena DN 200 (8"),
MOP 70 bar per rif. PIDI 4101549/5.1 e ricollegamenti
in Comune di San Gimignano (Loc. Il Capannone)

00	12-02-21	EMISSIONE	AGUZZI	FRANCESCO	CAPRIOTTI	Foglio	9
INDICE	DATA	REVISIONI	ELABORATO	VERIFICATO	APPROVATO	di	33
						Dis.	PG-PRG-225
						Comm.	NR/19087
						Scala	1:5000

Rimozione Condotte Esistenti
STRUMENTI DI PIANIFICAZIONE URBANISTICA



Il presente disegno e' di proprieta' aziendale - La Societa' tutelera' i propri diritti a termine di legge.

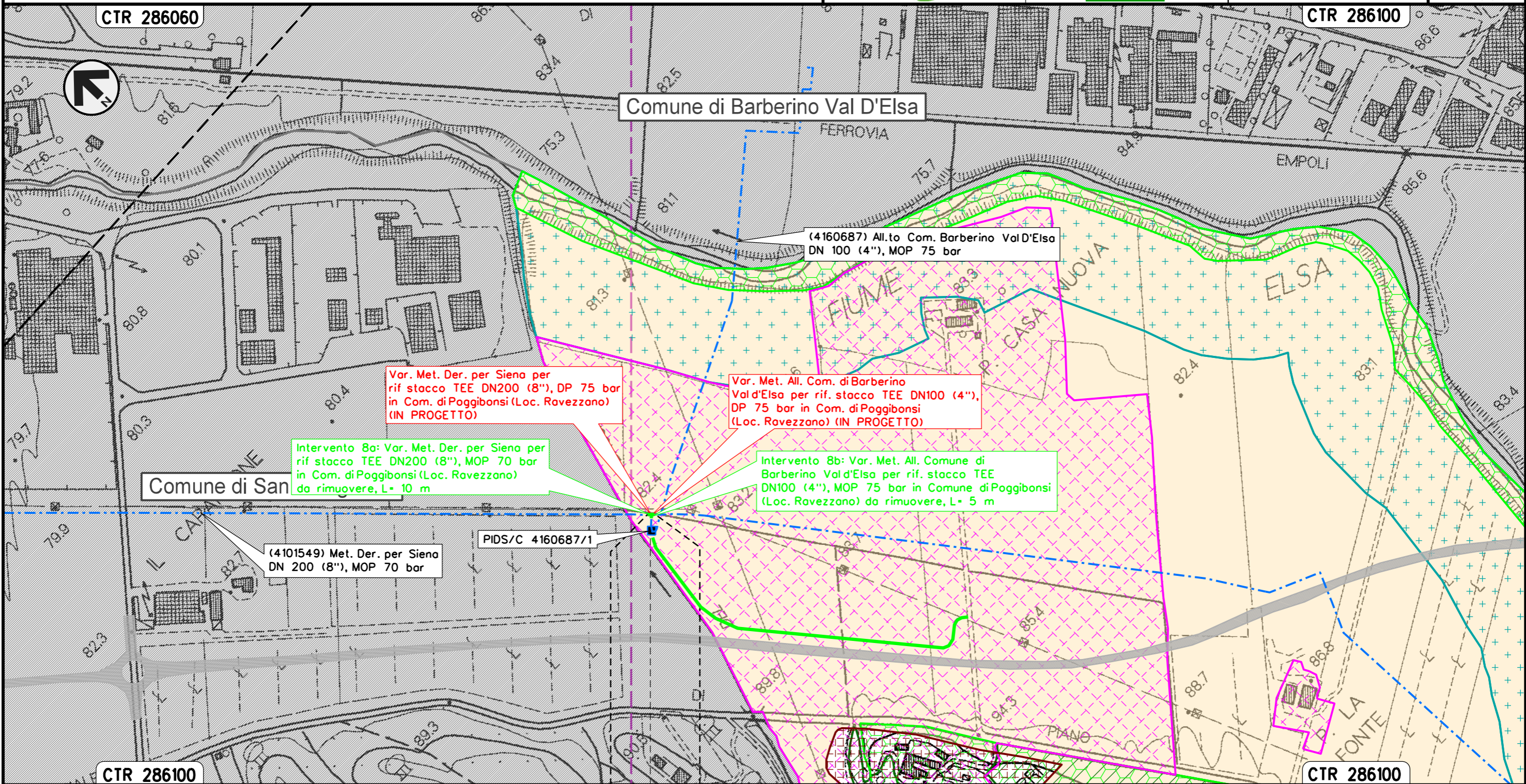
SAN GIMIGNANO
SIENA
PIDI 4101549/5.1 da rimuovere Loc. Il Capannone

Intervento 8: Var. Met. Der. per Siena
 DN 200 (8"), MOP 70 bar per rif. stacco TEE
 in Comune di Poggibonsi (Loc. Ravezzano)

Rimozione Condotte Esistenti
 STRUMENTI DI PIANIFICAZIONE URBANISTICA

00	12-02-21	EMISSIONE	AGUZZI	FRANCESCONE	CAPRIOTTI
INDICE	DATA	REVISIONI	ELABORATO	VERIFICATO	APPROVATO
			Dis. PG-PRG-225		
			Comm. NR/19087		

Foglio
 10
 di 33
 Scala
 1:5000



POGGIBONSI
 SIENA



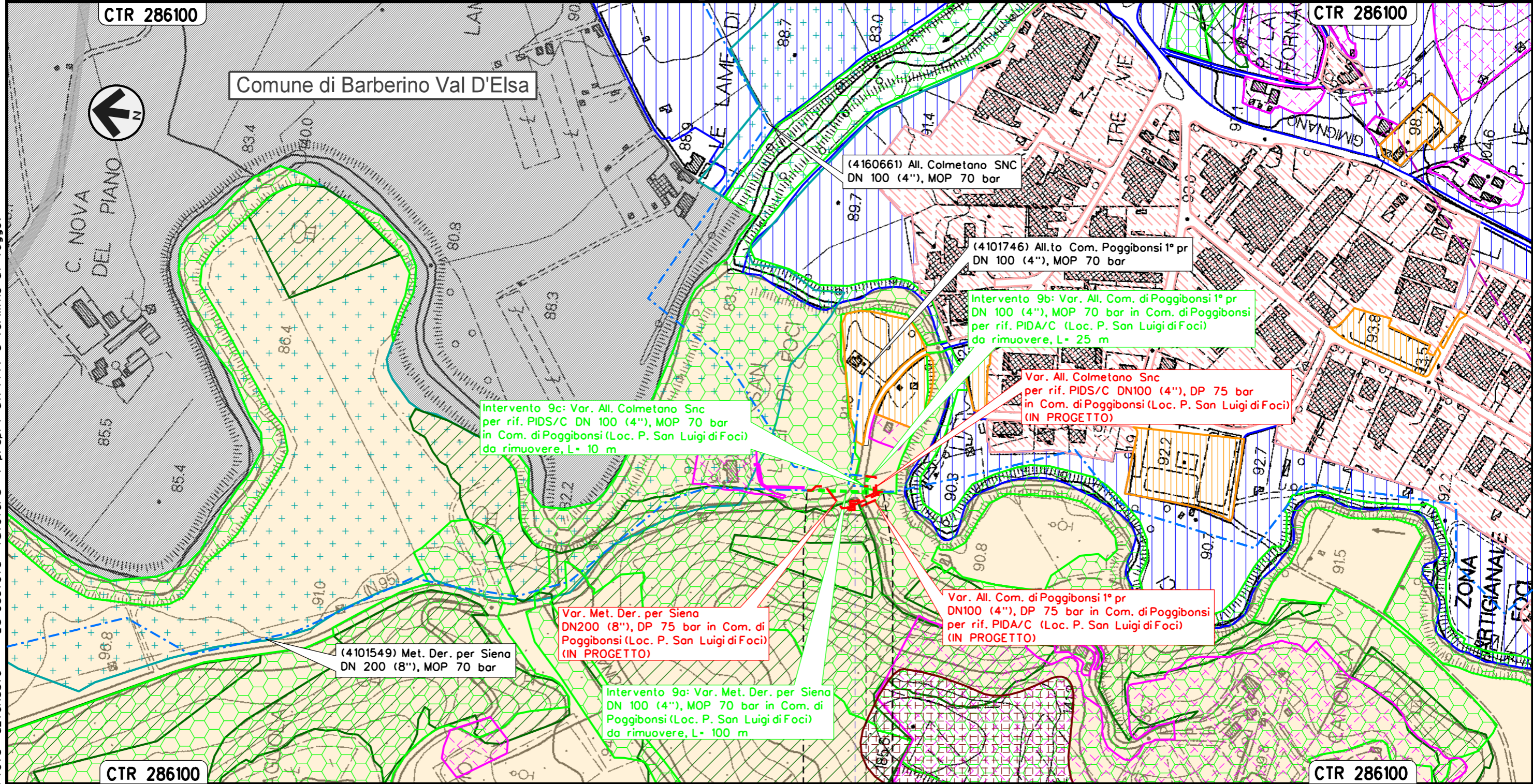
Il presente disegno e' di proprieta' aziendale - La Societa' tutelera' i propri diritti a termine di legge.

Intervento 9: Var. Met. Der. per Siena DN 200 (8"), MOP 70 bar per rif. PIDS/C 4160661/1 + PIDA/C 4101746/1 e ricollegamenti in Comune di Poggibonsi (Loc. P. San Luigi di Foci)

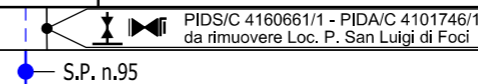
Rimozione Condotte Esistenti
STRUMENTI DI PIANIFICAZIONE URBANISTICA

00	12-02-21	EMISSIONE	AGUZZI	FRANCESCO	CAPRIOTTI	Foglio	11
INDICE	DATA	REVISIONI	ELABORATO	VERIFICATO	APPROVATO	di	33
 			Dis. PG-PRG-225		Scala	1:5000	
			Comm. NR/19087				

Il presente disegno e' di proprieta' aziendale - La Societa' tutelera' i propri diritti a termine di legge.





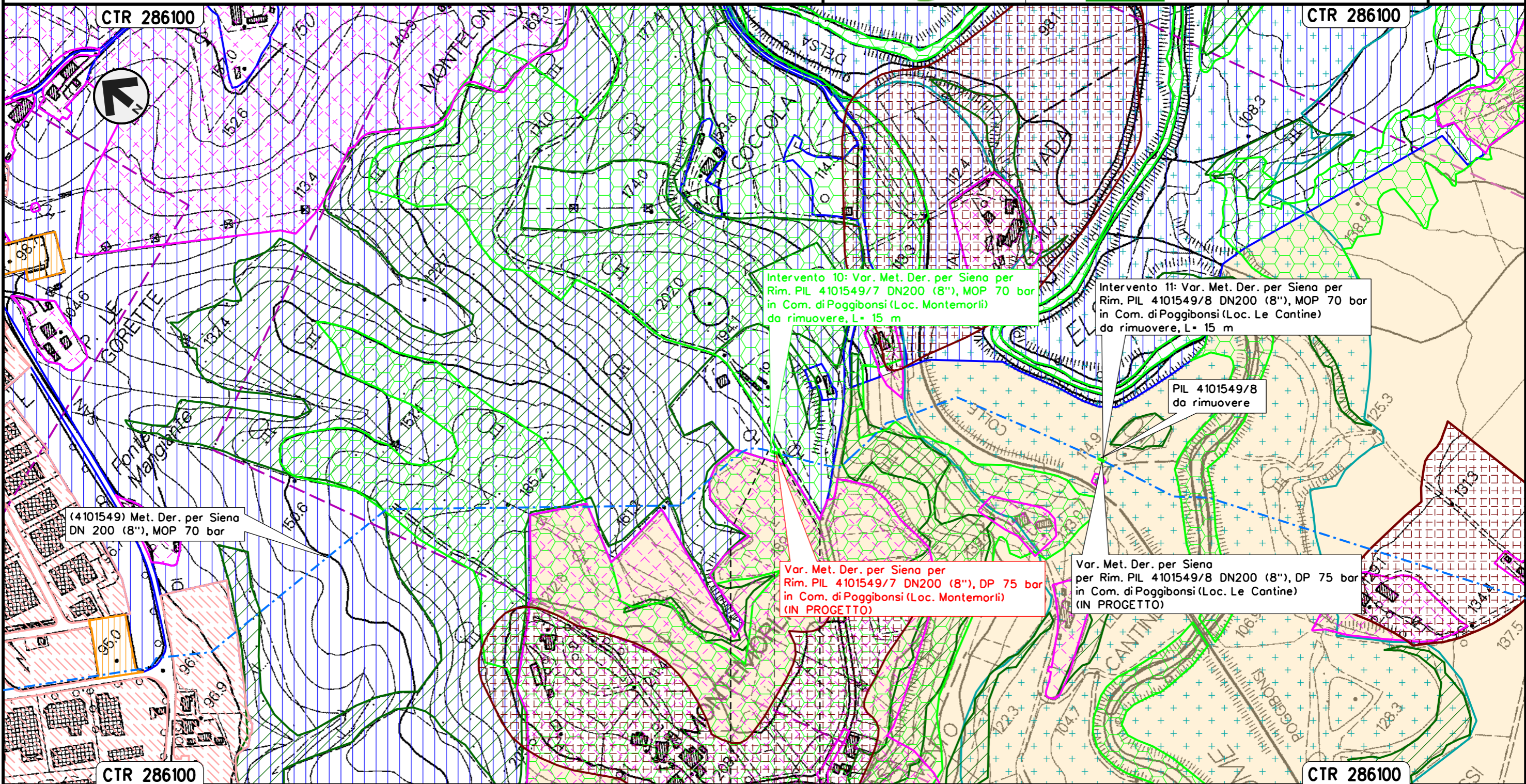
POGGIBONSI
SIENA



Intervento 10: Var. Met. Der. per Siena
 DN 200 (8"), MOP 70 bar per rimozione PIL 4101549/7
 in Comune di Poggibonsi (Loc. Montemorli)

Rimozione Condotte Esistenti
 STRUMENTI DI PIANIFICAZIONE URBANISTICA

00	12-02-21	EMISSIONE	AGUZZI	FRANCESCO	CAPRIOTTI	Foglio	12
INDICE	DATA	REVISIONI	ELABORATO	VERIFICATO	APPROVATO	di	33
 			Dis. PG-PRG-225			Scala	1:5000
			Comm. NR/19087				



Intervento 10: Var. Met. Der. per Siena per Rim. PIL 4101549/7 DN200 (8"), MOP 70 bar in Com. di Poggibonsi (Loc. Montemorli) da rimuovere, L= 15 m

Intervento 11: Var. Met. Der. per Siena per Rim. PIL 4101549/8 DN200 (8"), MOP 70 bar in Com. di Poggibonsi (Loc. Le Cantine) da rimuovere, L= 15 m

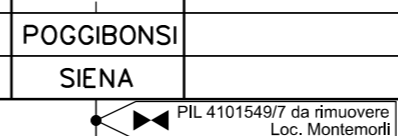
PIL 4101549/8 da rimuovere

(4101549) Met. Der. per Siena DN 200 (8"), MOP 70 bar

Var. Met. Der. per Siena per Rim. PIL 4101549/7 DN200 (8"), DP 75 bar in Com. di Poggibonsi (Loc. Montemorli) (IN PROGETTO)

Var. Met. Der. per Siena per Rim. PIL 4101549/8 DN200 (8"), DP 75 bar in Com. di Poggibonsi (Loc. Le Cantine) (IN PROGETTO)

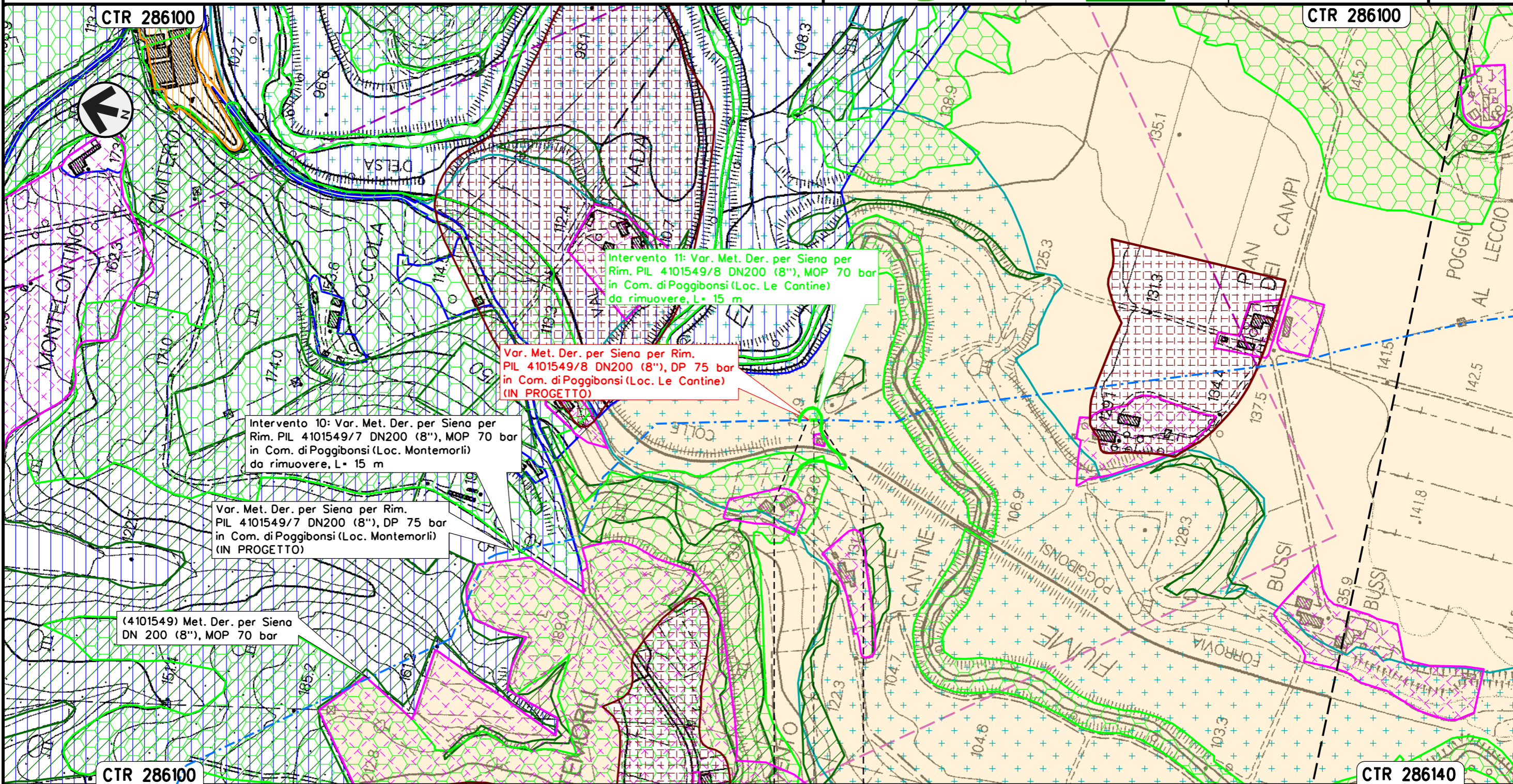
Il presente disegno e' di proprieta' aziendale - La Societa' tutelera' i propri diritti a termine di legge.



Intervento 11: Var. Met. Der. per Siena
 DN 200 (8"), MOP 70 bar per rimozione PIL 4101549/8
 in Comune di Poggibonsi (Loc. Le Cantine)

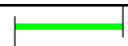
Rimozione Condotte Esistenti
 STRUMENTI DI PIANIFICAZIONE URBANISTICA

00	12-02-21	EMISSIONE	AGUZZI	FRANCESCO	CAPRIOTTI	Foglio
INDICE	DATA	REVISIONI	ELABORATO	VERIFICATO	APPROVATO	13
 			Dis. PG-PRG-225		di 33	
			Comm. NR/19087		Scala 1:5000	



POGGIBONSI
 SIENA

◀▶ PIL 4101549/8 da rimuovere
 Loc. Le Cantine

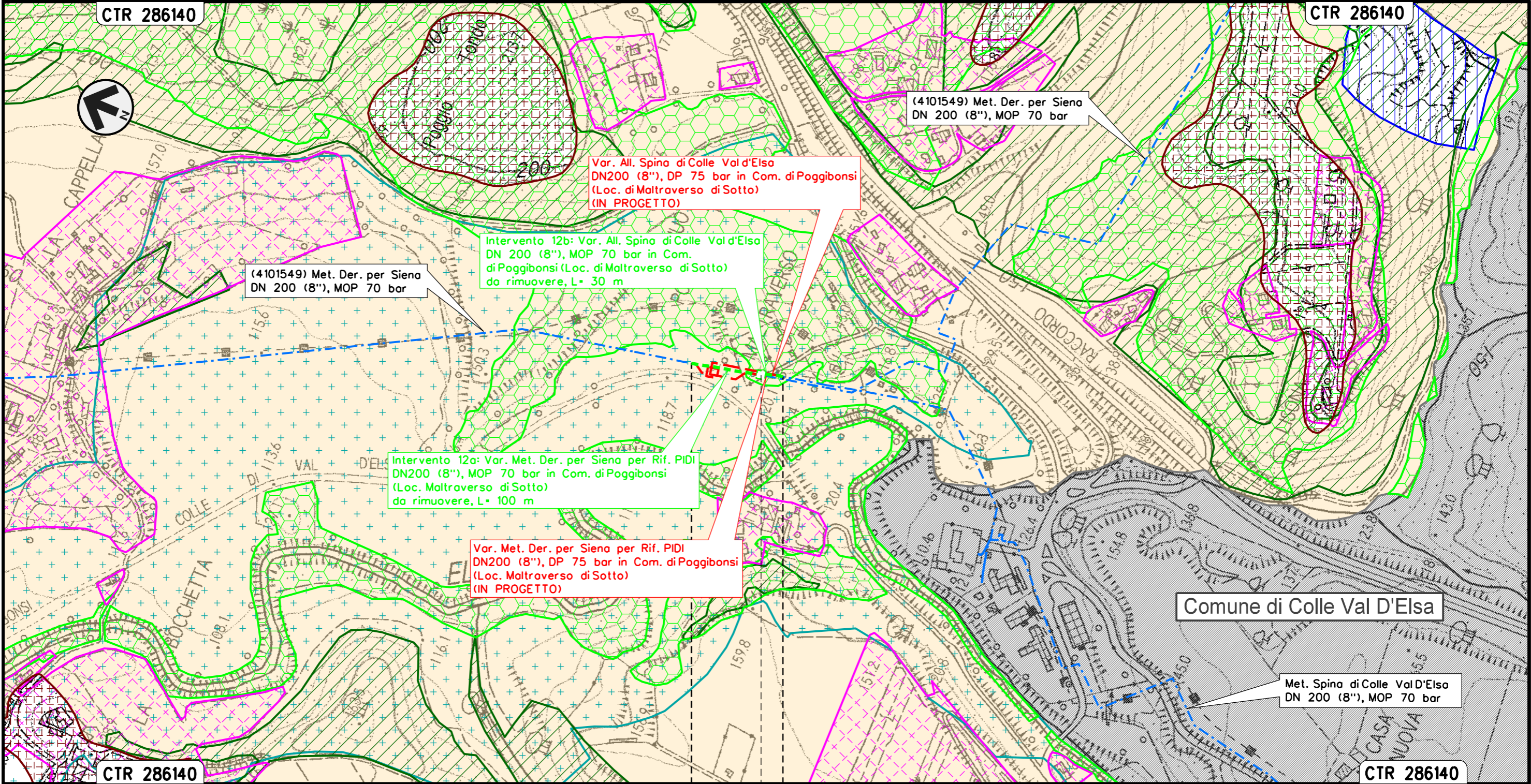


Il presente disegno e' di proprieta' aziendale - La Societa' tutelera' i propri diritti a termine di legge.

Intervento 12: Var. Met. Der. per Siena
 DN 200 (8"), MOP 70 bar per rif. PIDI 4101549/9.1.1 e ricollegamenti
 in Comune di Poggibonsi (Loc. Maltraverso di Sotto)

Rimozione Condotte Esistenti
 STRUMENTI DI PIANIFICAZIONE URBANISTICA

00	12-02-21	EMISSIONE	AGUZZI	FRANCESCO	CAPRIOTTI	Foglio	14
INDICE	DATA	REVISIONI	ELABORATO	VERIFICATO	APPROVATO	di	33
			Dis. PG-PRG-225			Scala	1:5000
			Comm. NR/19087				



POGGIBONSI
 SIENA

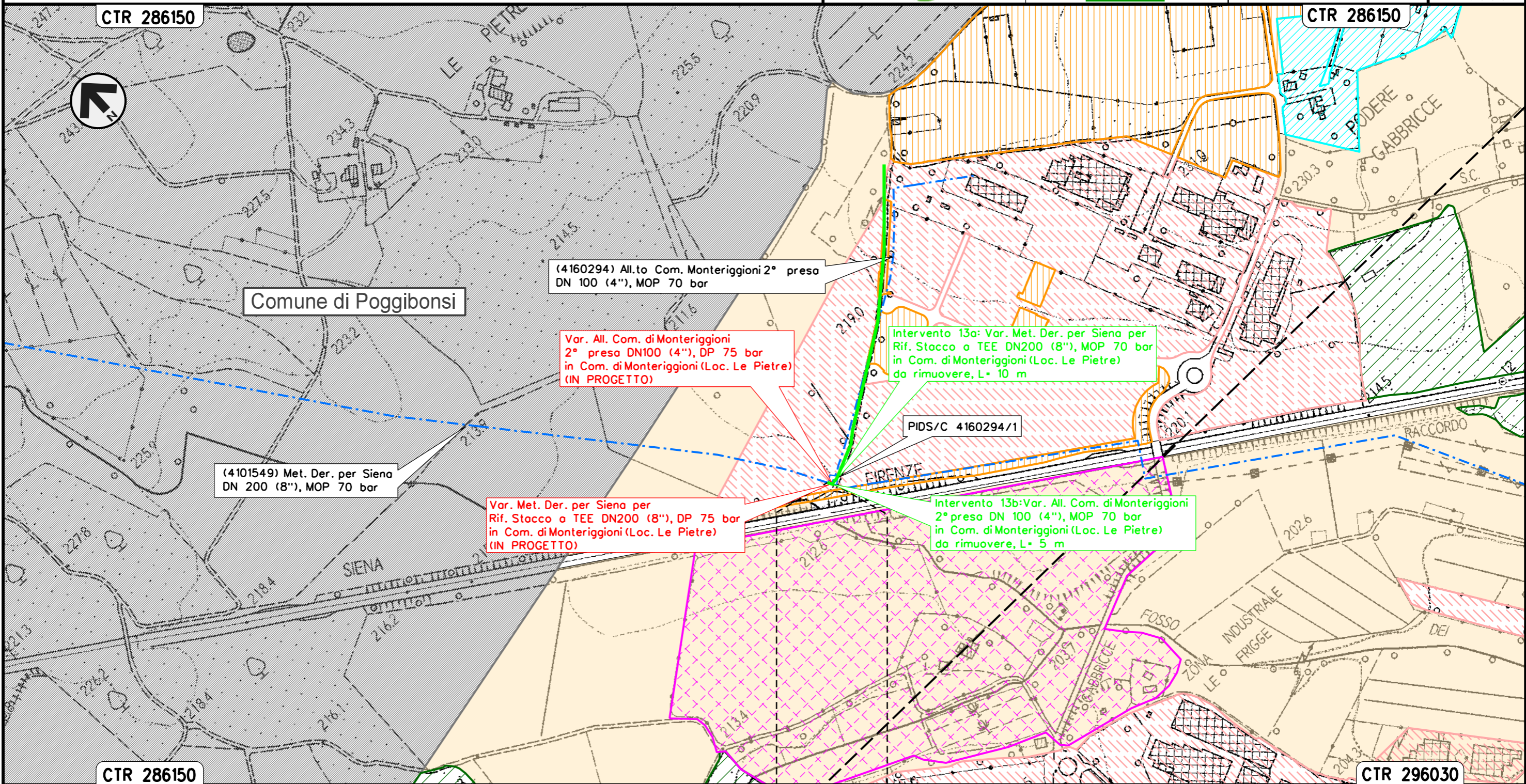
◀▶ PIDI 4101549/9.1.1 da rimuovere
 Loc. Mal Traverso di sotto

Il presente disegno e' di proprieta' aziendale - La Societa' tutelera' i propri diritti a termine di legge.

Intervento 13: Var. Met. Der. per Siena
 DN 200 (8"), MOP 70 bar per rif. TEE
 in Comune di Poggibonsi (Loc. Le Pietre)

Rimozione Condotte Esistenti
 STRUMENTI DI PIANIFICAZIONE URBANISTICA

00	12-02-21	EMISSIONE	AGUZZI	FRANCESCO	CAPRIOTTI	Foglio
INDICE	DATA	REVISIONI	ELABORATO	VERIFICATO	APPROVATO	15
			Dis. PG-PRG-225			di 33
			Comm. NR/19087			Scala 1:5000



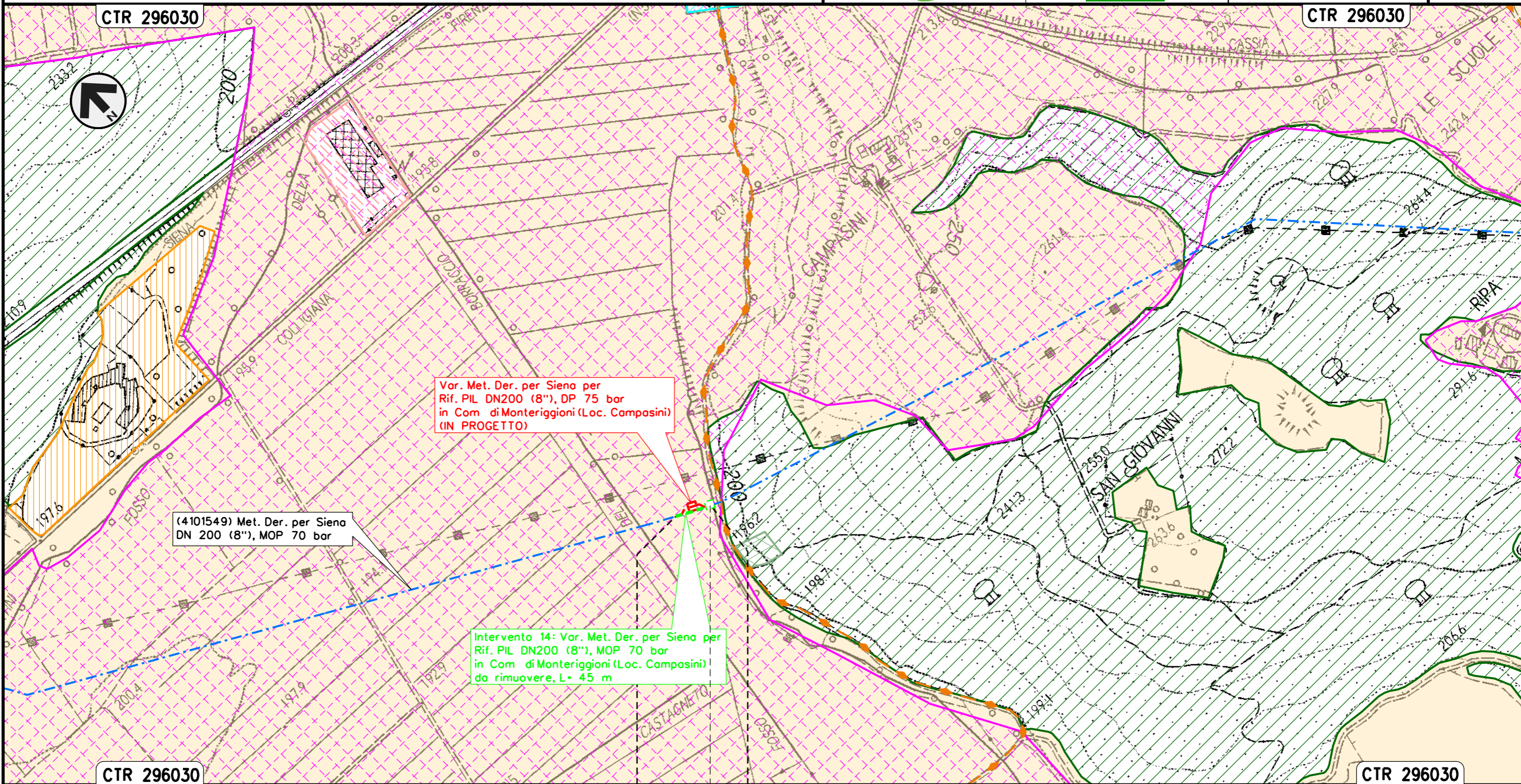
Il presente disegno e' di proprieta' aziendale - La Societa' tutelera' i propri diritti a termine di legge.

MONTERIGGIONI
 SIENA

Intervento 14: Var. Met. Der. per Siena
 DN 200 (8"), MOP 70 bar per rif. PIL 4101549/11
 in Comune di Monteriggioni (Loc. Campasini)

Rimozione Condotte Esistenti
 STRUMENTI DI PIANIFICAZIONE URBANISTICA

00	12-02-21	EMISSIONE	AGUZZI	FRANCESCO	CAPRIOTTI	Foglio
INDICE	DATA	REVISIONI	ELABORATO	VERIFICATO	APPROVATO	16
			Dis. PG-PRG-225			di 33
			Comm. NR/19087			Scala 1:5000



Var. Met. Der. per Siena per
 Rif. PIL DN200 (8"), DP 75 bar
 in Com di Monteriggioni (Loc. Campasini)
 (IN PROGETTO)

(4101549) Met. Der. per Siena
 DN 200 (8"), MOP 70 bar

Intervento 14: Var. Met. Der. per Siena per
 Rif. PIL DN200 (8"), MOP 70 bar
 in Com di Monteriggioni (Loc. Campasini)
 da rimuovere, L= 45 m

MONTERIGGIONI
 SIENA

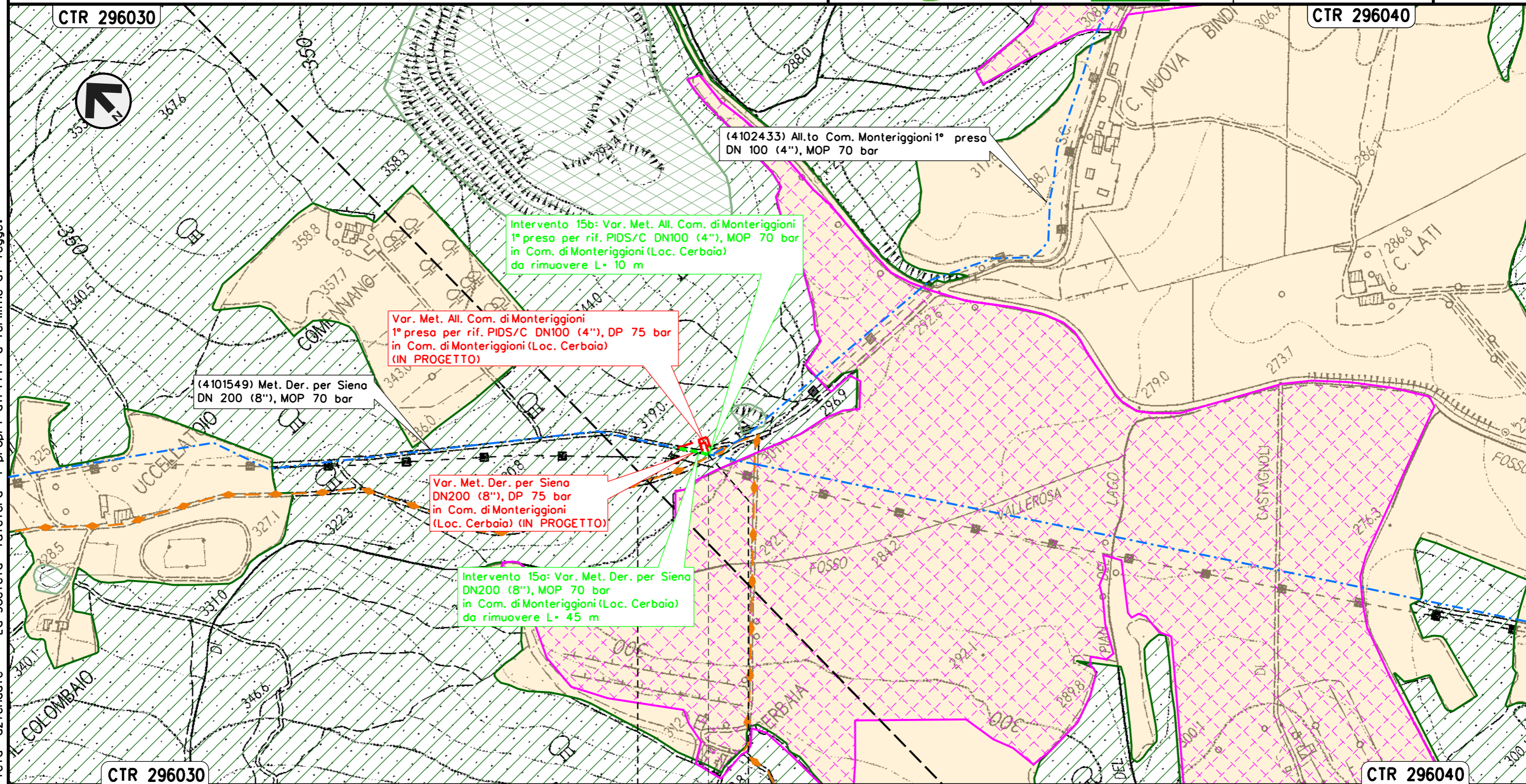
◀▶ PIL 4101549/11 da rimuovere
 Loc. Campasini

Il presente disegno e' di proprieta' aziendale - La Societa' tutelera' i propri diritti a termine di legge.

Intervento 15: Var. Met. Der. per Siena
 DN 200 (8"), MOP 70 bar per rif. PIDS/C 4102433/1 e ricollegamenti
 in Comune di Monteriggioni (Loc. Cerbaia)

Rimozione Condotte Esistenti
 STRUMENTI DI PIANIFICAZIONE URBANISTICA

00	12-02-21	EMISSIONE	AGUZZI	FRANCESCO	CAPRIOTTI	Foglio
INDICE	DATA	REVISIONI	ELABORATO	VERIFICATO	APPROVATO	17
			Dis. PG-PRG-225			di 33
			Comm. NR/19087			Scala 1:5000



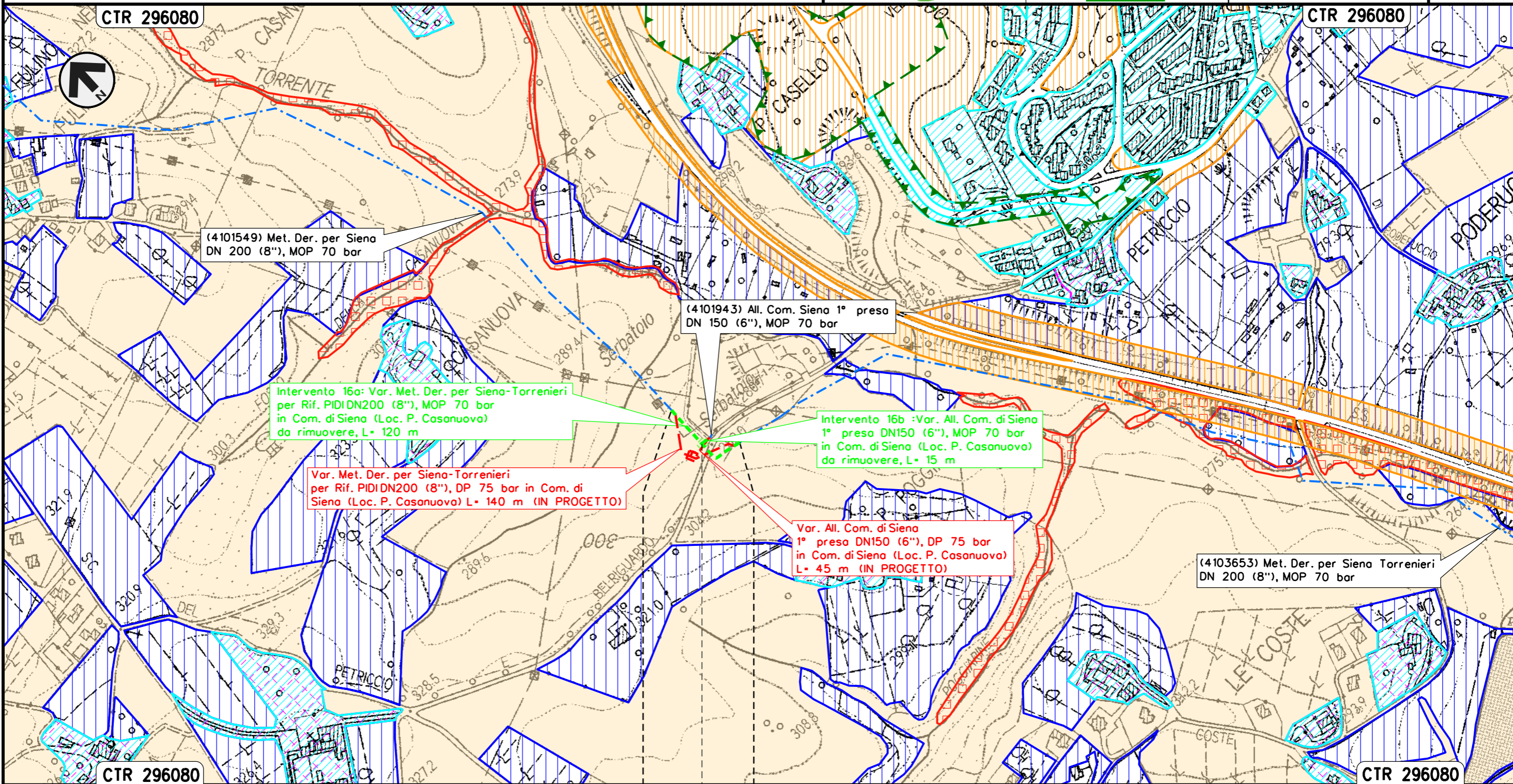
Il presente disegno e' di proprieta' aziendale - La Societa' tutelera' i propri diritti a termine di legge.

Intervento 16: Var. Met. Der. per Siena-Torrenieri
 DN 200 (8"), MOP 70 bar per rif. PIDI 4103653/1.1 e ricollegamenti
 in Comune di Siena (Loc. P. Casanuova)

Rimozione Condotte Esistenti

STRUMENTI DI PIANIFICAZIONE URBANISTICA

00	12-02-21	EMISSIONE	AGUZZI	FRANCESCO	CAPRIOTTI	Foglio
INDICE	DATA	REVISIONI	ELABORATO	VERIFICATO	APPROVATO	18
			Dis. PG-PRG-225			di 33
			Comm. NR/19087			Scala 1:5000





Il presente disegno e' di proprieta' aziendale - La Societa' tutelera' i propri diritti a termine di legge.

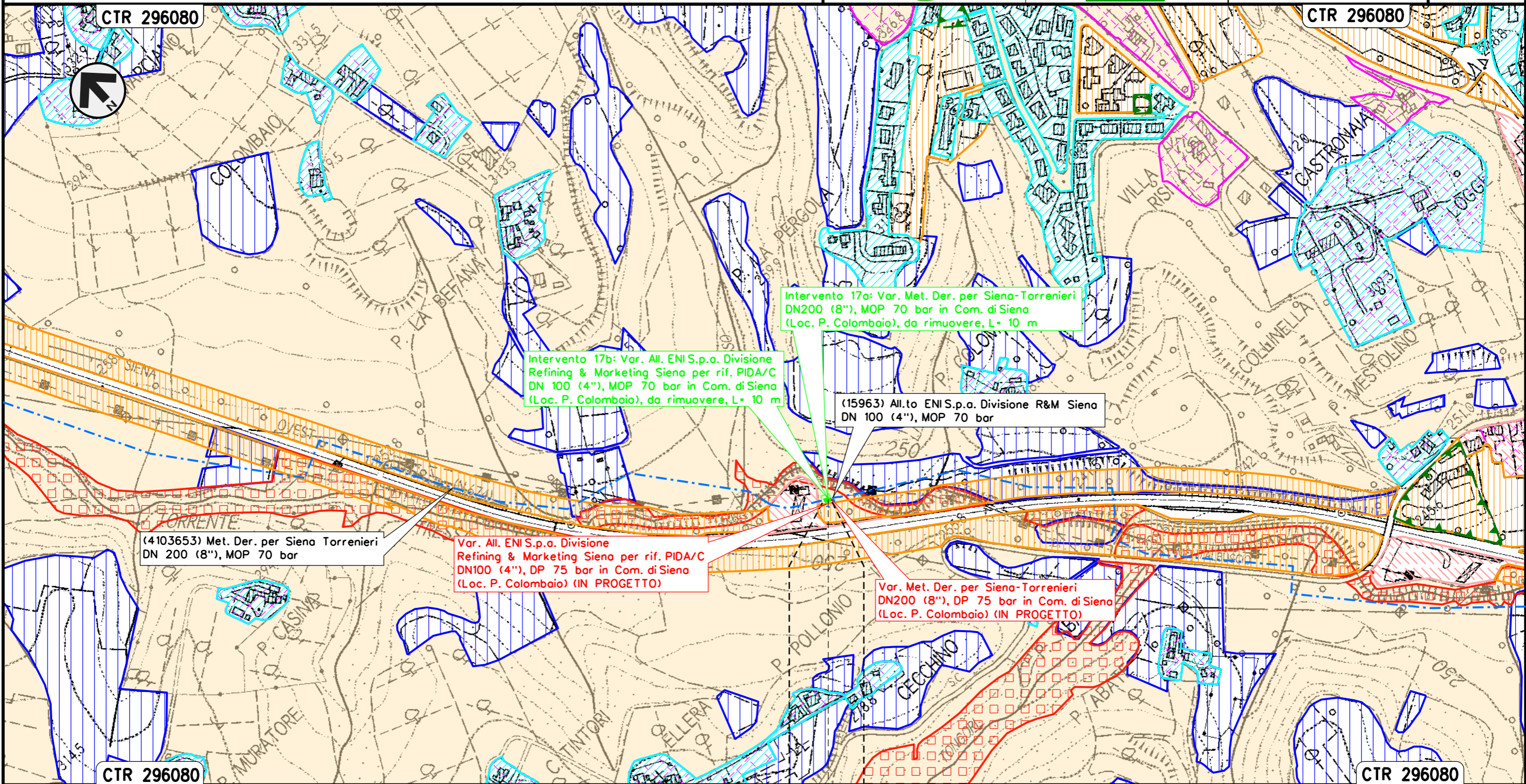
SIENA
SIENA

PIDI 4103653/1.1 da rimuovere
Loc. Casanuova


Intervento 17: Var. Met. Der. per Siena-Torrenieri
 DN 200 (8"), MOP 70 bar per rif. PIDA/C 15963/1 e ricollegamenti
 in Comune di Siena (Loc. P. Colombaio)

Rimozione Condotte Esistenti
 STRUMENTI DI PIANIFICAZIONE URBANISTICA

00	12-02-21	EMISSIONE	AGUZZI	FRANCESCO	CAPRIOTTI	Foglio
INDICE	DATA	REVISIONI	ELABORATO	VERIFICATO	APPROVATO	19
 						di 33
Dis. PG-PRG-225						Scala
Comm. NR/19087						1:5000



Il presente disegno e' di proprieta' aziendale - La Societa' tutelera' i propri diritti a termine di legge.

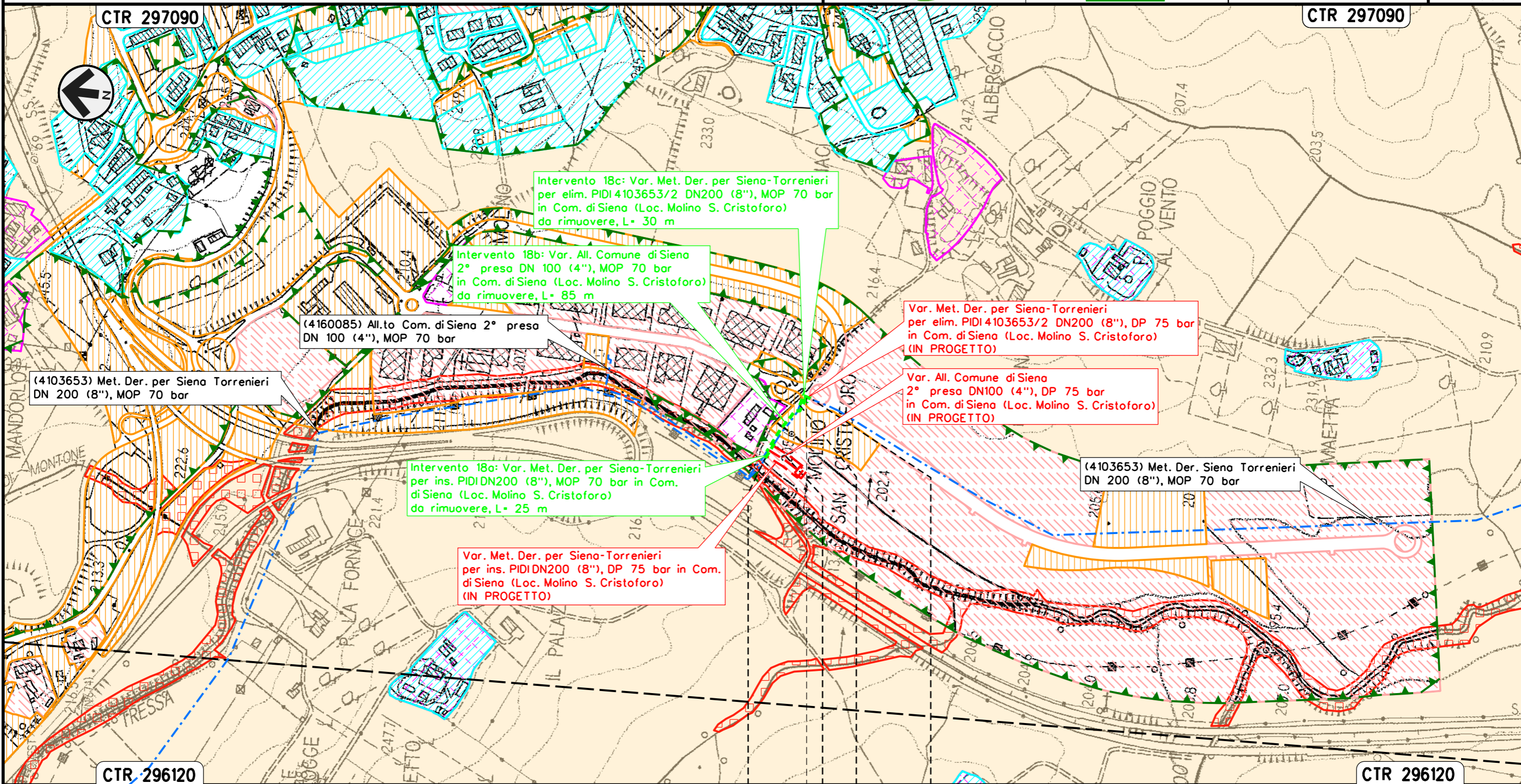
SIENA
 SIENA
 PIDA/C 15963/1 da rimuovere
 Loc. Colombaio

Intervento 18: Var. Met. Der. per Siena-Torrenieri
 DN 200 (8"), MOP 70 bar per rif. PIDI 4103653/2 e ricollegamenti
 in Comune di Siena (Loc. Molino San Cristoforo)

Rimozione Condotte Esistenti
 STRUMENTI DI PIANIFICAZIONE URBANISTICA

00	12-02-21	EMISSIONE	AGUZZI	FRANCESCO	CAPRIOTTI
INDICE	DATA	REVISIONI	ELABORATO	VERIFICATO	APPROVATO
			Dis. PG-PRG-225		
			Comm. NR/19087		

Foglio
 20
 di 33
 Scala
 1:5000



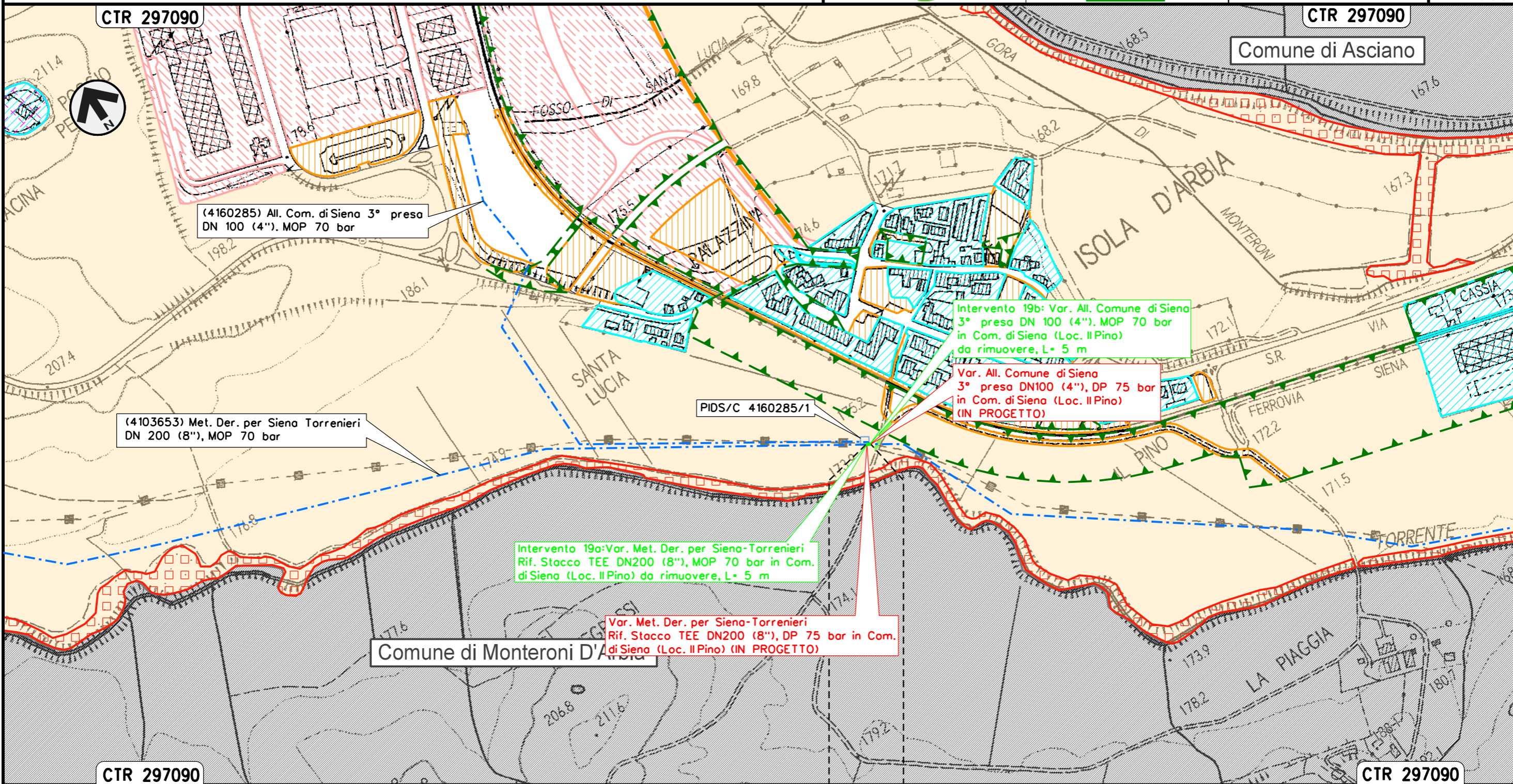
Il presente disegno e' di proprieta' aziendale - La Societa' tutelera' i propri diritti a termine di legge.

SIENA	SIENA
SIENA	SIENA
PIDI 4103653/2 da rimuovere Loc. Molino S. Cristoforo	

Intervento 19: Var. Met. Der. per Siena-Torrenieri
 DN 200 (8"), MOP 70 bar per rif. Stacco TEE
 in Comune di Siena (Loc. Il Pino)

Rimozione Condotte Esistenti
 STRUMENTI DI PIANIFICAZIONE URBANISTICA

00	12-02-21	EMISSIONE	AGUZZI	FRANCESCO	CAPRIOTTI	Foglio	21
INDICE	DATA	REVISIONI	ELABORATO	VERIFICATO	APPROVATO	di	33
			Dis. PG-PRG-225			Scala	1:5000
			Comm. NR/19087				



Il presente disegno e' di proprieta' aziendale - La Societa' tutelera' i propri diritti a termine di legge.

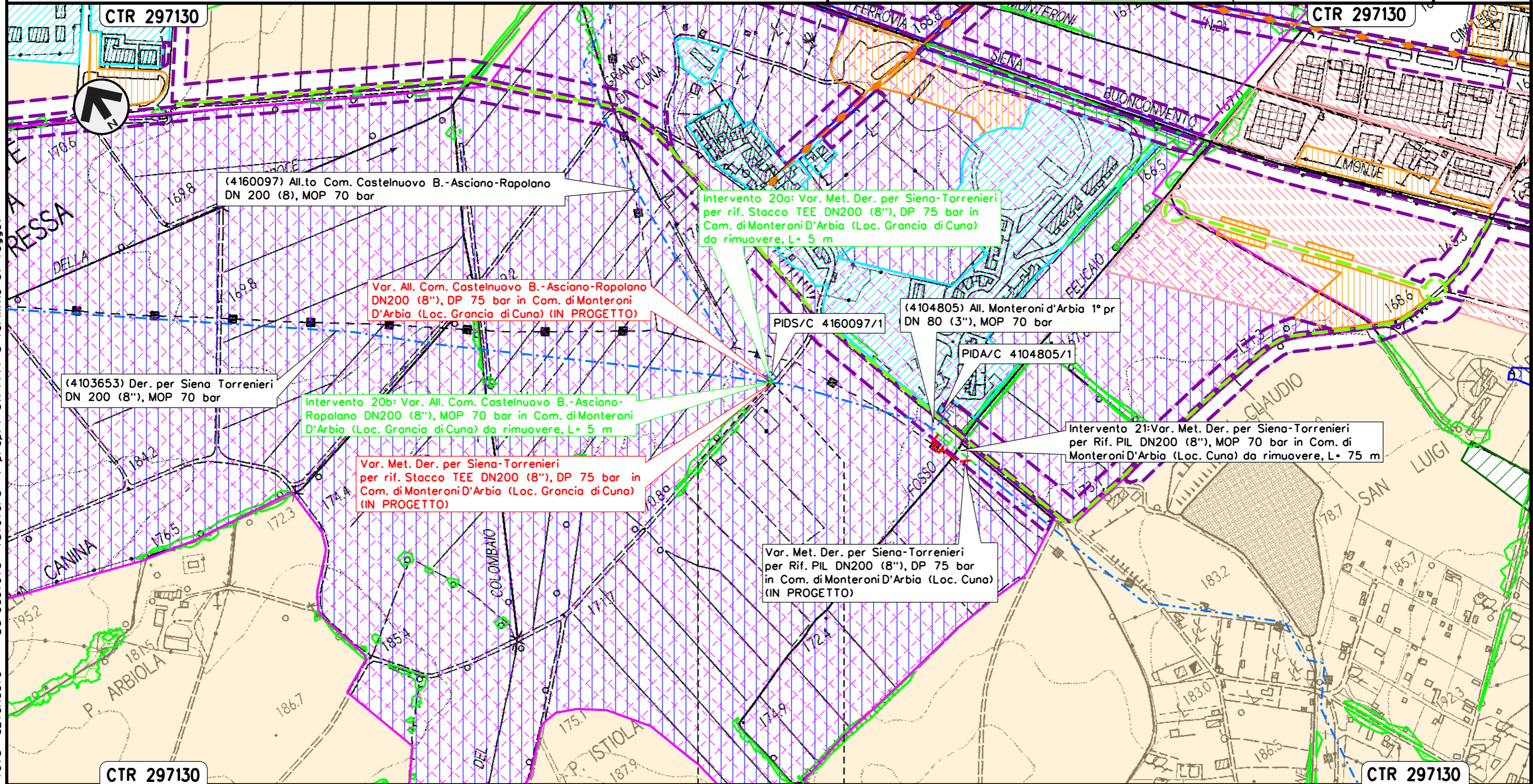
SIENA
 SIENA

Intervento 20: Var. Met. Der. per Siena-Torrenieri
 DN 200 (8"), MOP 70 bar per rif. Stacco TEE
 in Comune di di Monteroni D'Arbia (Loc. Gancia di Cuna)

Rimozione Condotte Esistenti

STRUMENTI DI PIANIFICAZIONE URBANISTICA

00	12-02-21	EMISSIONE	AGUZZI	FRANCESCO	CAPRIOTTI	Foglio
INDICE	DATA	REVISIONI	ELABORATO	VERIFICATO	APPROVATO	22
			Dis. PG-PRG-225			di 33
			Comm. NR/19087			Scala 1:5000



Il presente disegno e' di proprieta' aziendale - La Societa' tutelera' i propri diritti a termine di legge.

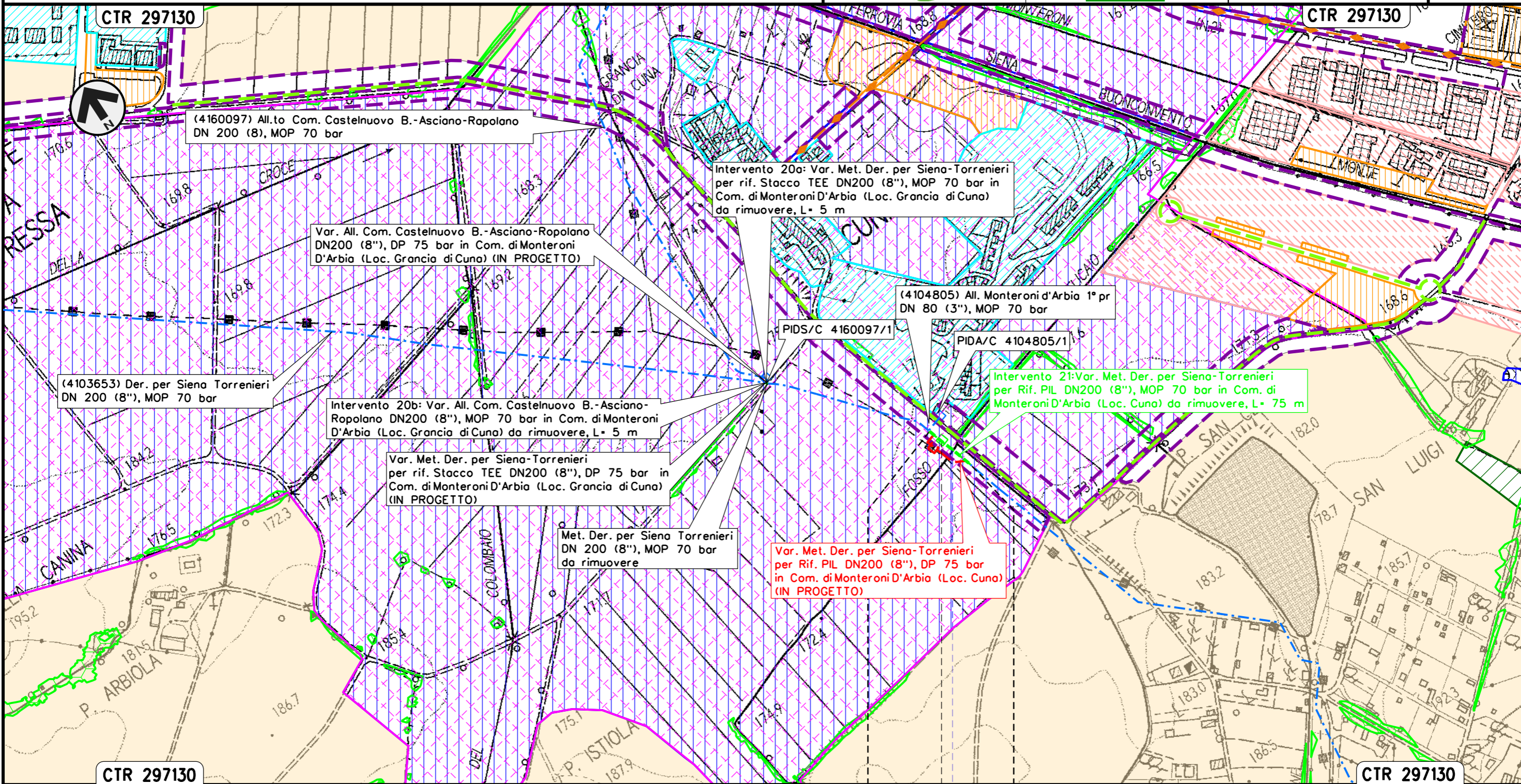
MONTERONI D'ARBIA
 SIENA

Intervento 21: Var. Met. Der. per Siena-Torrenieri
 DN 200 (8"), MOP 70 bar per rif. PIL 4103653/3
 in Comune di Monteroni D'Arbia (Loc. Cuna)

00	12-02-21	EMISSIONE	AGUZZI	FRANCESCO	CAPRIOTTI
INDICE	DATA	REVISIONI	ELABORATO	VERIFICATO	APPROVATO
			Dis. PG-PRG-225		
			Comm. NR/19087		

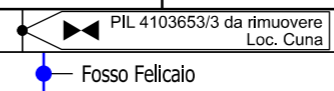
Foglio
23
 di 33
 Scala
1:5000

Rimozione Condotte Esistenti
STRUMENTI DI PIANIFICAZIONE URBANISTICA



Il presente disegno e' di proprieta' aziendale - La Societa' tutelera' i propri diritti a termine di legge.

MONTERONI D'ARBIA
 SIENA



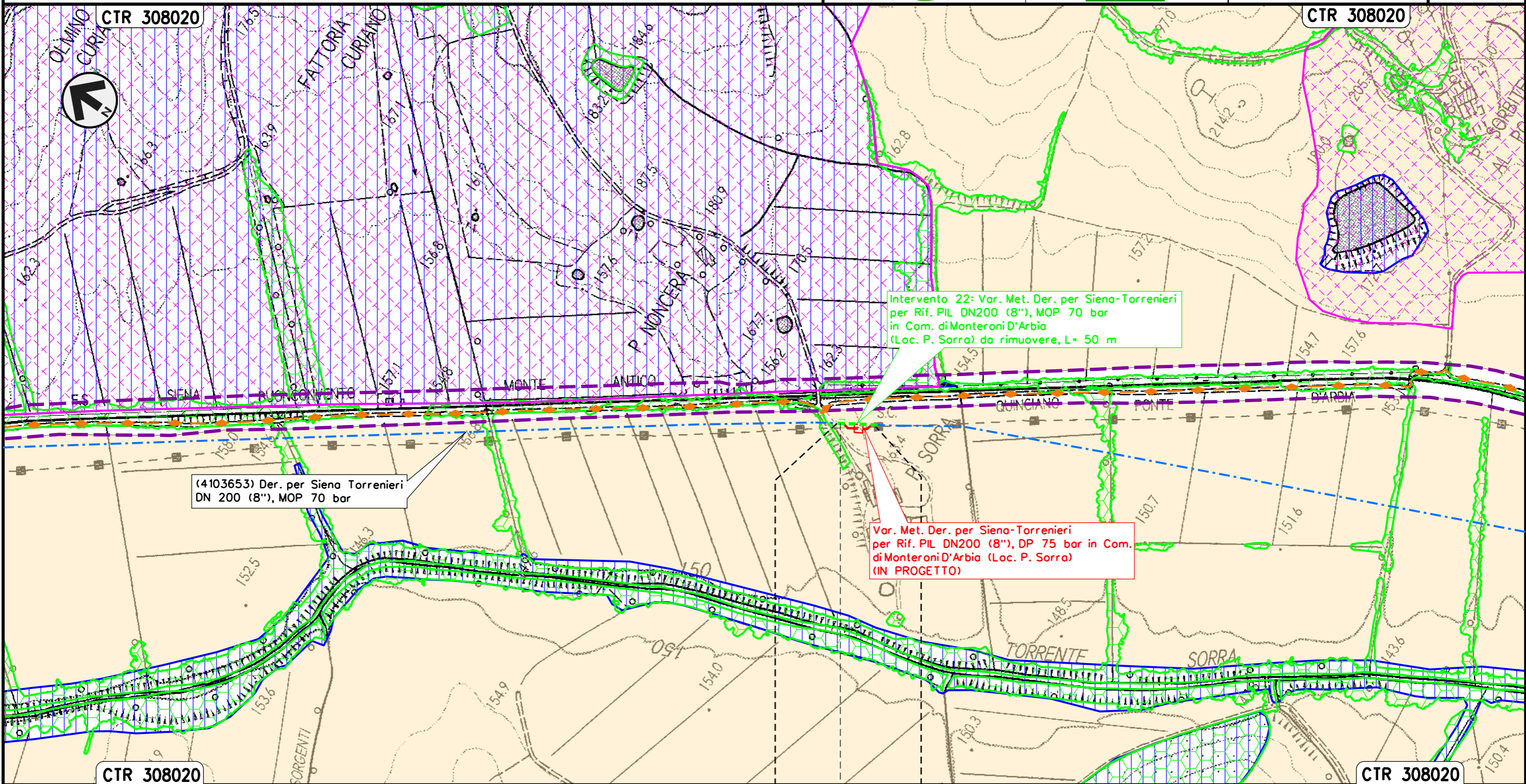
Intervento 22: Var. Met. Der. per Siena-Torrenieri
 DN 200 (8"), MOP 70 bar per rif. PIL 4103653/5
 in Comune di Monteroni D'Arbia (Loc. P. Sorra)

Rimozione Condotte Esistenti

STRUMENTI DI PIANIFICAZIONE URBANISTICA

00	12-02-21	EMISSIONE	AGUZZI	FRANCESCONE	CAPRIOTTI
INDICE	DATA	REVISIONI	ELABORATO	VERIFICATO	APPROVATO
			Dis. PG-PRG-225		
			Comm. NR/19087		

Foglio
 24
 di 33
 Scala
 1:5000



(4103653) Der. per Siena Torrenieri
 DN 200 (8"), MOP 70 bar

Intervento 22: Var. Met. Der. per Siena-Torrenieri
 per Rif. PIL DN200 (8"), MOP 70 bar
 in Com. di Monteroni D'Arbia
 (Loc. P. Sorra) da rimuovere, L= 50 m

Var. Met. Der. per Siena-Torrenieri
 per Rif. PIL DN200 (8"), DP 75 bar in Com.
 di Monteroni D'Arbia (Loc. P. Sorra)
 (IN PROGETTO)



MONTERONI D'ARBIA
 SIENA

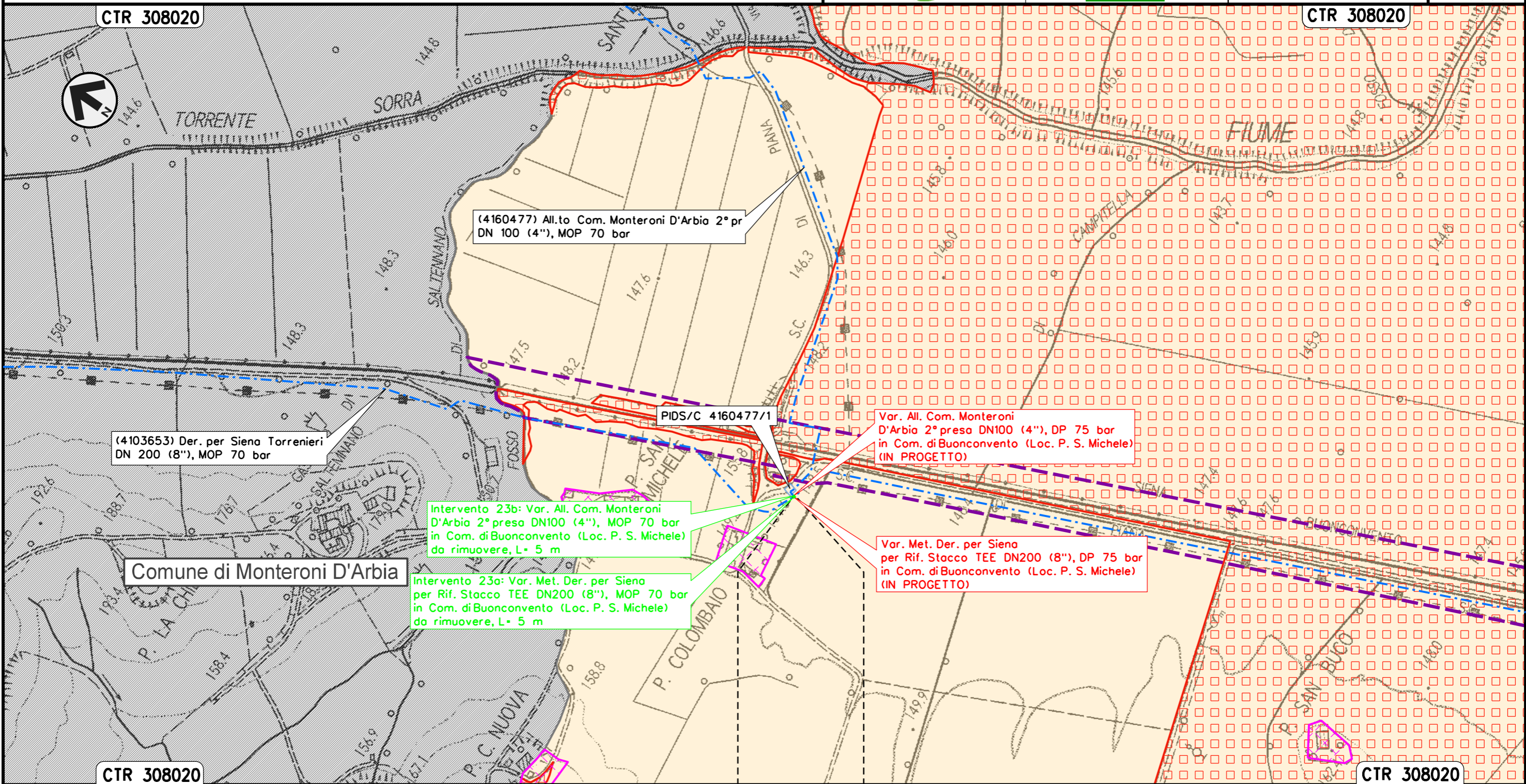
◀▶ PIL 4103653/5 da rimuovere
 Loc. P. Sorra

Il presente disegno e' di proprieta' aziendale - La Societa' tutelera' i propri diritti a termine di legge.

Intervento 23: Var. Met. Der. per Siena-Torrenieri
 DN 200 (8"), MOP 70 bar per rif. Stacco TEE
 in Comune di Buonconvento (Loc. P. S. Michele)

Rimozione Condotte Esistenti
 STRUMENTI DI PIANIFICAZIONE URBANISTICA

00	12-02-21	EMISSIONE	AGUZZI	FRANCESCO	CAPRIOTTI	Foglio 25 di 33 Scala 1:5000
INDICE	DATA	REVISIONI	ELABORATO	VERIFICATO	APPROVATO	
 			Dis. PG-PRG-225			
			Comm. NR/19087			



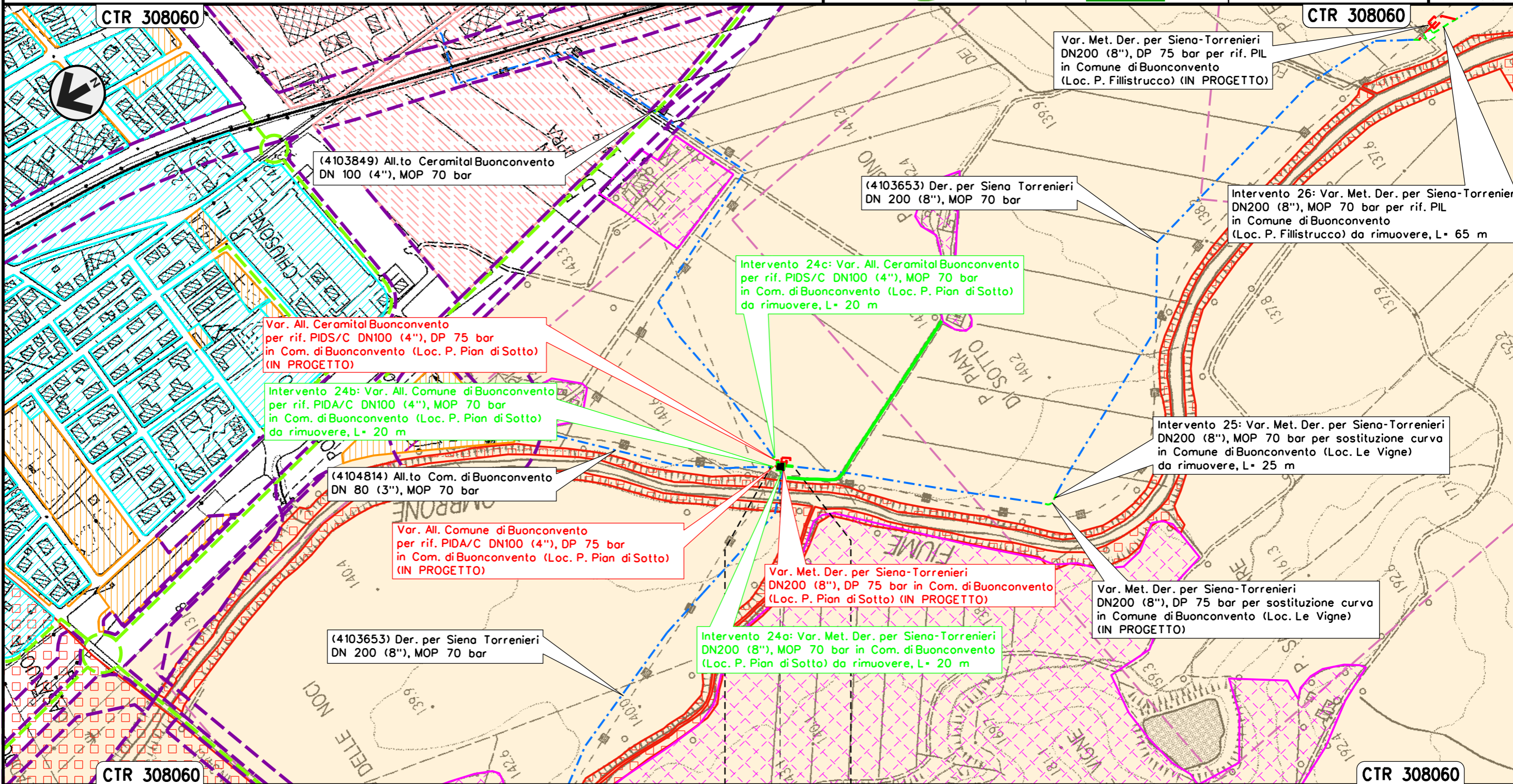
Il presente disegno e' di proprieta' aziendale - La Societa' tutelera' i propri diritti a termine di legge.

BUONCONVENTO
 SIENA


Intervento 24: Var. Met. Der. per Siena-Torrenieri
 DN 200 (8"), MOP 70 bar per rif. PIDS/C 4103849/1 e PIDA/C 4104814/1
 in Comune di Buonconvento (Loc. P. Pian di Sotto)

Rimozione Condotte Esistenti
 STRUMENTI DI PIANIFICAZIONE URBANISTICA

00	12-02-21	EMISSIONE	AGUZZI	FRANCESCO	CAPRIOTTI	Foglio 26 di 33 Scala 1:5000
INDICE	DATA	REVISIONI	ELABORATO	VERIFICATO	APPROVATO	
 			Dis. PG-PRG-225			
			Comm. NR/19087			



Il presente disegno e' di proprieta' aziendale - La Societa' tutelera' i propri diritti a termine di legge.

BUONCONVENTO
SIENA
 PIDS/C-PIDA/C 4103849/1-4104814/1 da rimuovere Loc. P. Pian di Sotto

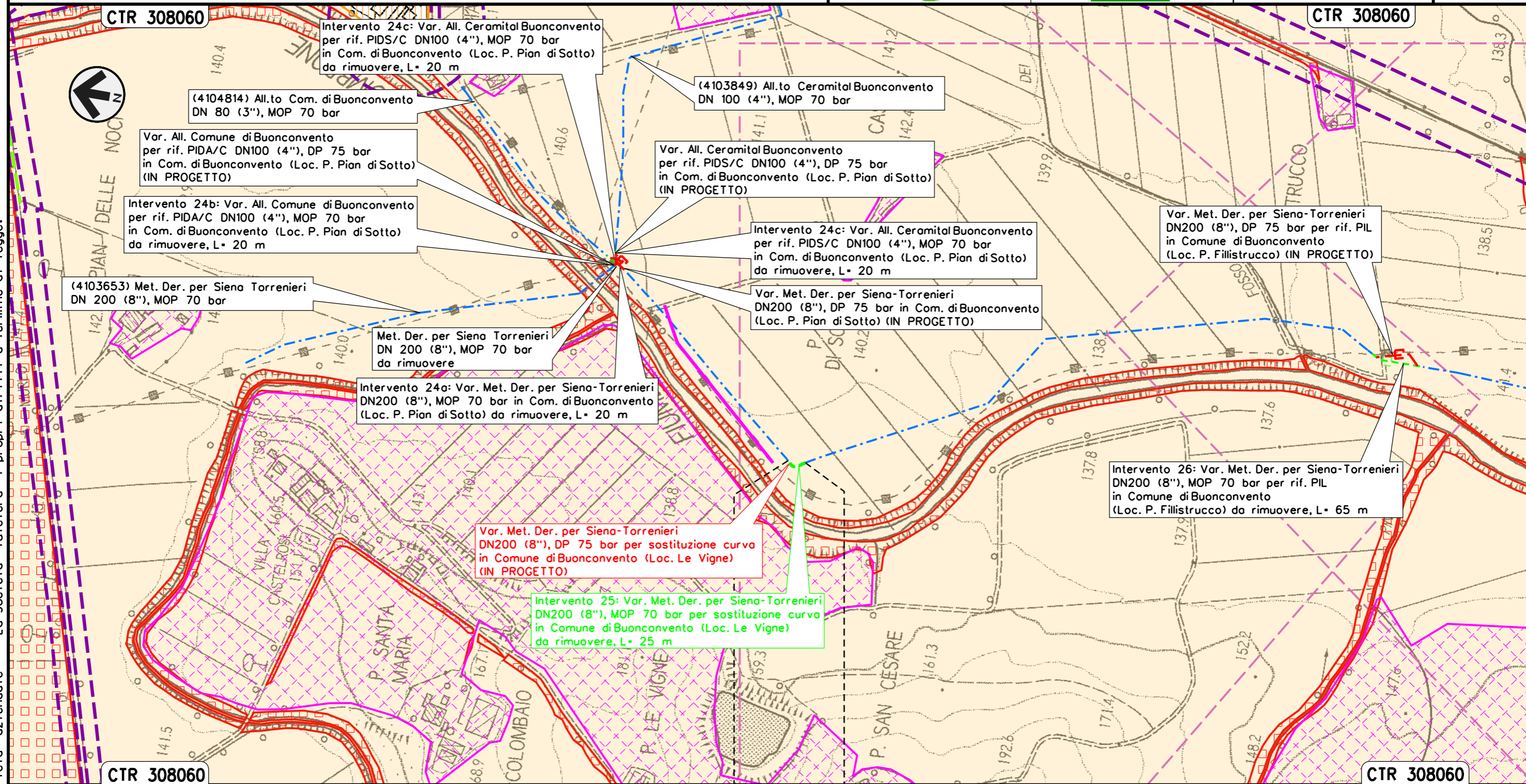


Intervento 25: Var. Met. Der. per Siena-Torrenieri
DN 200 (8"), MOP 70 bar per sostituzione curva
in Comune di Buonconvento (Loc. Le Vigne)

Rimozione Condotte Esistenti

STRUMENTI DI PIANIFICAZIONE URBANISTICA

00	12-02-21	EMISSIONE	AGUZZI	FRANCESCO	CAPRIOTTI	Foglio	27
INDICE	DATA	REVISIONI	ELABORATO	VERIFICATO	APPROVATO	di	33
			Dis. PG-PRG-225			Scala	1:5000
			Comm. NR/19087				



Il presente disegno e' di proprieta' aziendale - La Societa' tutelera' i propri diritti a termine di legge.

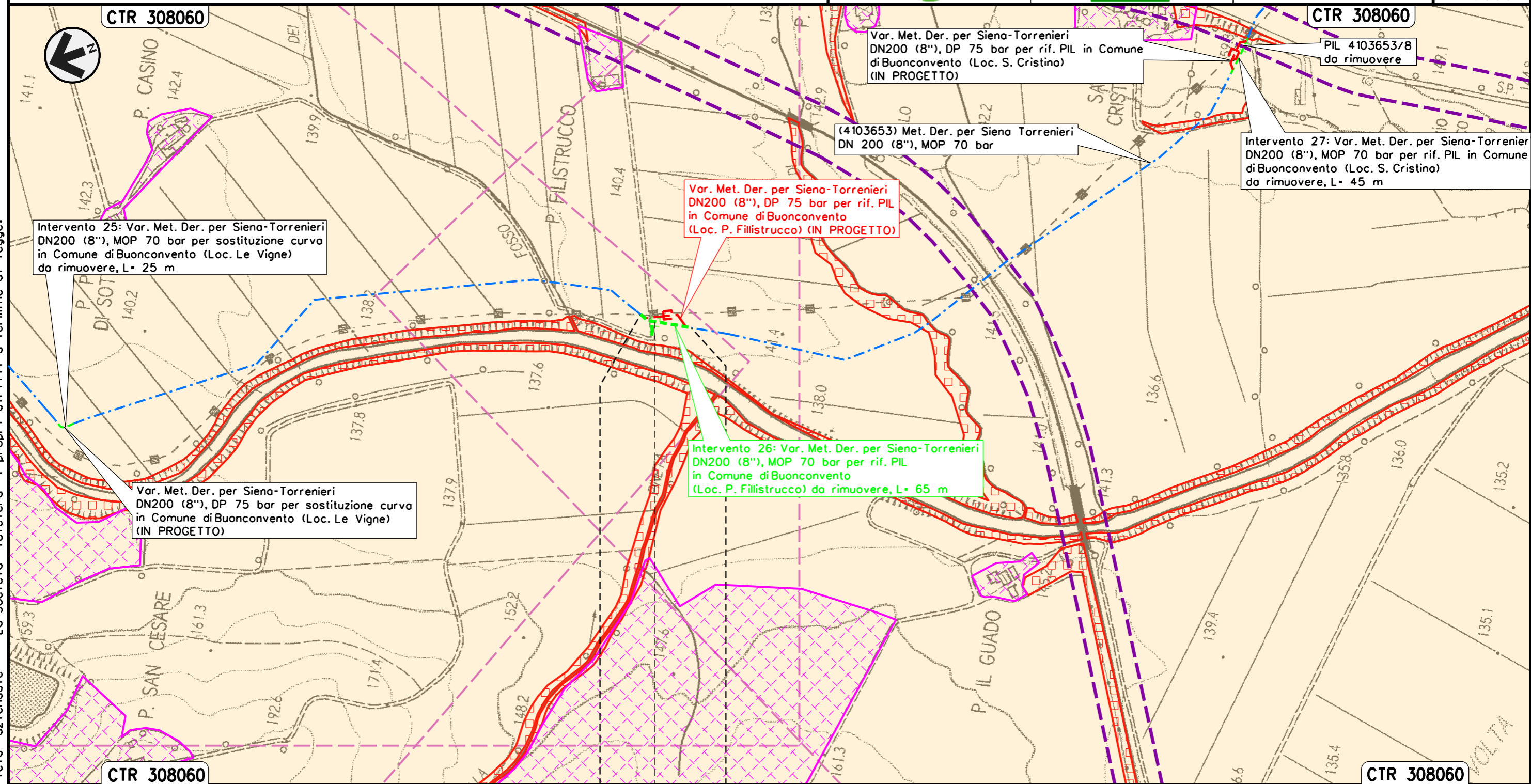
BUONCONVENTO
SIENA

Intervento 26: Var. Met. Der. per Siena-Torrenieri
 DN 200 (8"), MOP 70 bar per rif. PIL 4103653/7
 in Comune di Buonconvento (Loc. P. Fillistrucchio)

Rimozione Condotte Esistenti

STRUMENTI DI PIANIFICAZIONE URBANISTICA

00	12-02-21	EMISSIONE	AGUZZI	FRANCESCO	CAPRIOTTI	Foglio	28
INDICE	DATA	REVISIONI	ELABORATO	VERIFICATO	APPROVATO	di	33
			Dis. PG-PRG-225			Scala	1:5000
			Comm. NR/19087				



BUONCONVENTO
 SIENA

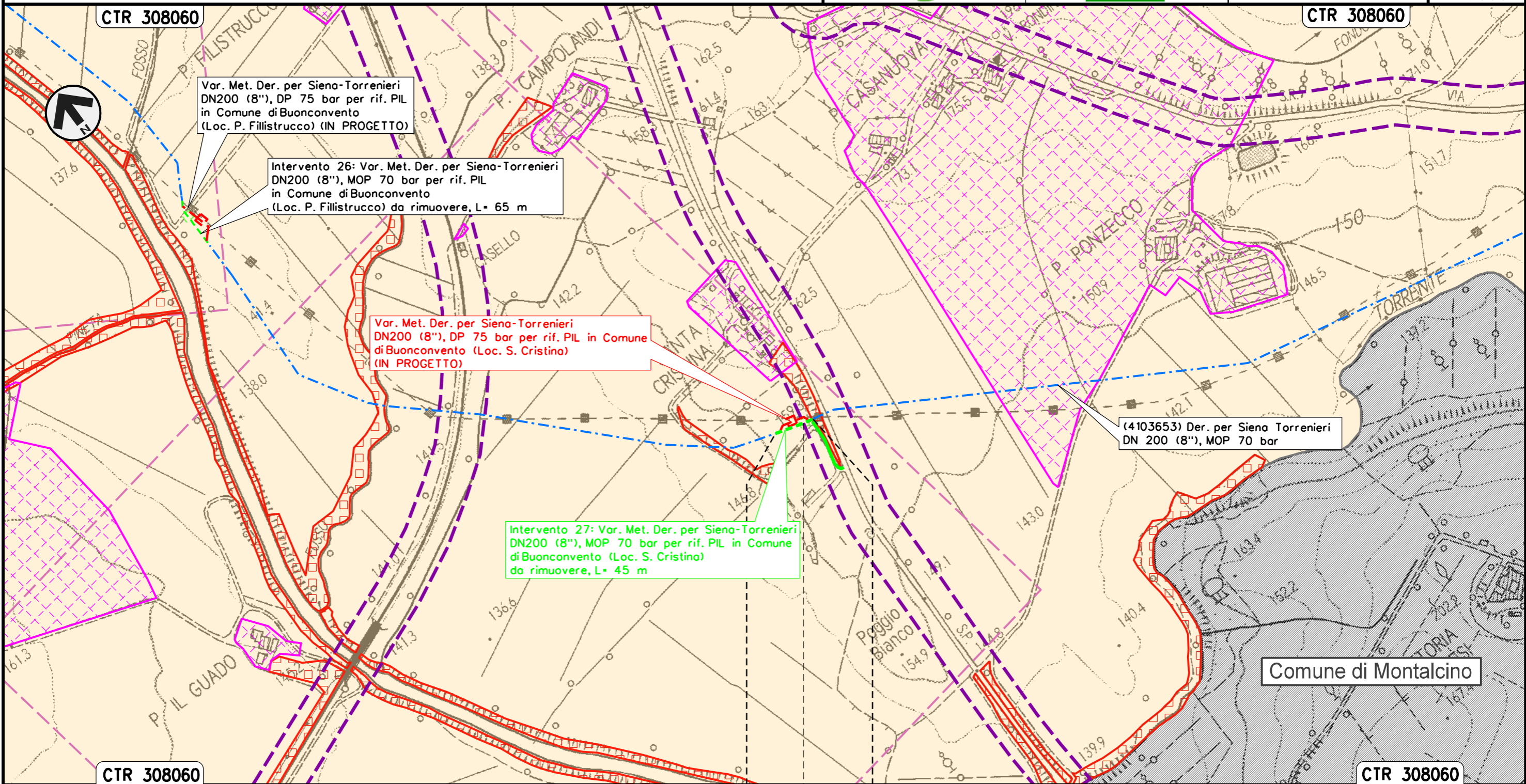


Il presente disegno e' di proprieta' aziendale - La Societa' tutelera' i propri diritti a termine di legge.

Intervento 27: Var. Met. Der. per Siena-Torrenieri
 DN 200 (8"), MOP 70 bar per rif. PIL 4103653/8
 in Comune di Buonconvento (Loc. S. Cristina)

00	12-02-21	EMISSIONE	AGUZZI	FRANCESCO	CAPRIOTTI	Foglio	29
INDICE	DATA	REVISIONI	ELABORATO	VERIFICATO	APPROVATO	di	33
			Dis. PG-PRG-225			Scala	1:5000
			Comm. NR/19087				

Rimozione Condotte Esistenti
 STRUMENTI DI PIANIFICAZIONE URBANISTICA



Var. Met. Der. per Siena-Torrenieri
 DN200 (8"), DP 75 bar per rif. PIL
 in Comune di Buonconvento
 (Loc. P. Fillistrucchio) (IN PROGETTO)

Intervento 26: Var. Met. Der. per Siena-Torrenieri
 DN200 (8"), MOP 70 bar per rif. PIL
 in Comune di Buonconvento
 (Loc. P. Fillistrucchio) da rimuovere, L= 65 m

Var. Met. Der. per Siena-Torrenieri
 DN200 (8"), DP 75 bar per rif. PIL in Comune
 di Buonconvento (Loc. S. Cristina)
 (IN PROGETTO)

Intervento 27: Var. Met. Der. per Siena-Torrenieri
 DN200 (8"), MOP 70 bar per rif. PIL in Comune
 di Buonconvento (Loc. S. Cristina)
 da rimuovere, L= 45 m

(4103653) Der. per Siena Torrenieri
 DN 200 (8"), MOP 70 bar

Comune di Montalcino

CTR 308060

CTR 308060

BUONCONVENTO
 SIENA

◀▶ PIL 4103653/8 da rimuovere
 Loc. S. Cristina

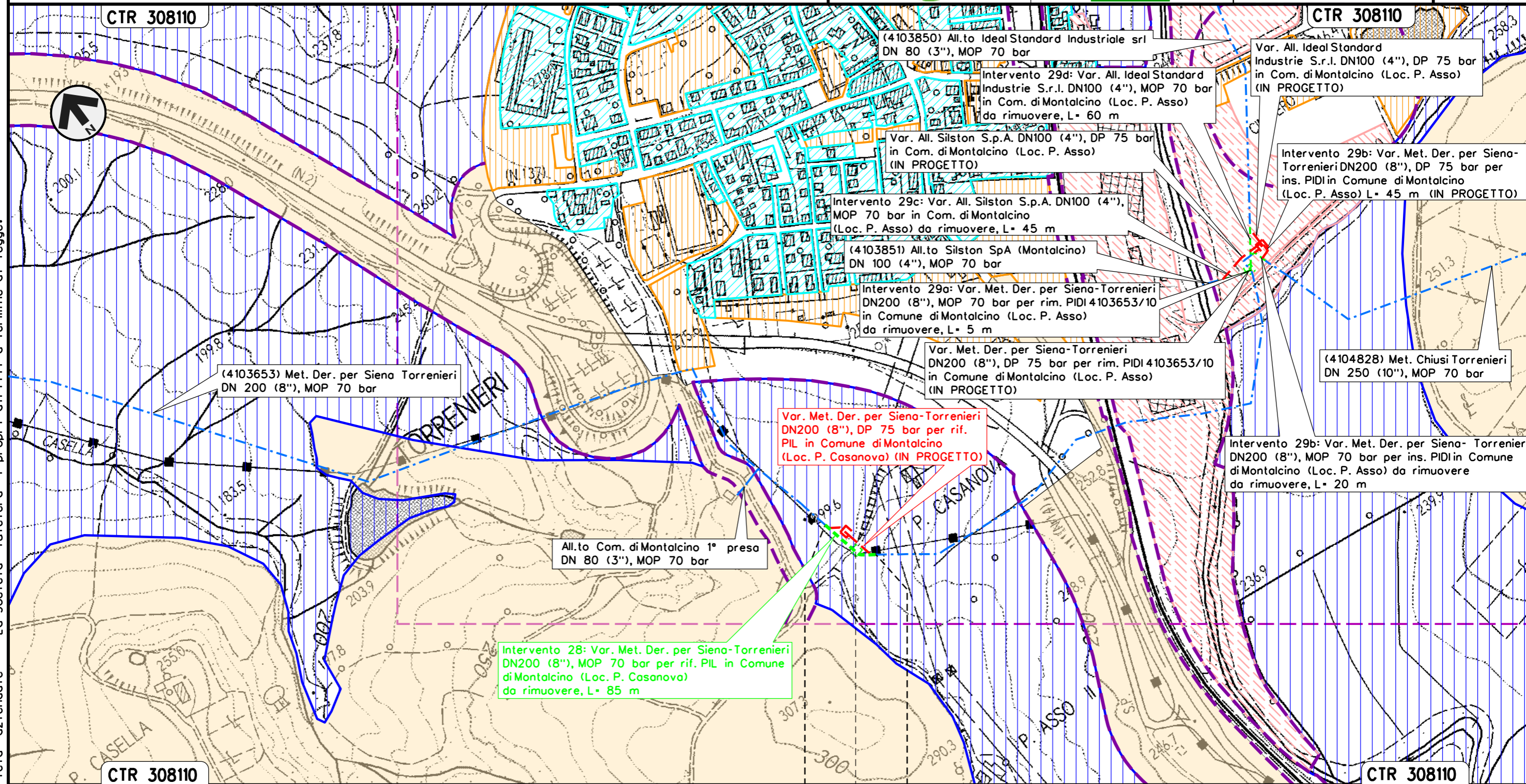


Il presente disegno e' di proprieta' aziendale - La Societa' tutelera' i propri diritti a termine di legge.

Intervento 28: Var. Met. Der. per Siena-Torrenieri
 DN 200 (8"), MOP 70 bar per rif. PIL 4103653/9
 in Comune di Montalcino (Loc. S. Casanova)

Rimozione Condotte Esistenti
 STRUMENTI DI PIANIFICAZIONE URBANISTICA

00	12-02-21	EMISSIONE	AGUZZI	FRANCESCO	CAPRIOTTI	Foglio
INDICE	DATA	REVISIONI	ELABORATO	VERIFICATO	APPROVATO	30
			Dis. PG-PRG-225			di 33
			Comm. NR/19087			Scala 1:5000



Il presente disegno e' di proprieta' aziendale - La Societa' tutelera' i propri diritti a termine di legge.

MONTALCINO
 SIENA
 PIL 4103653/9 da rimuovere
 Loc. P. Casanova

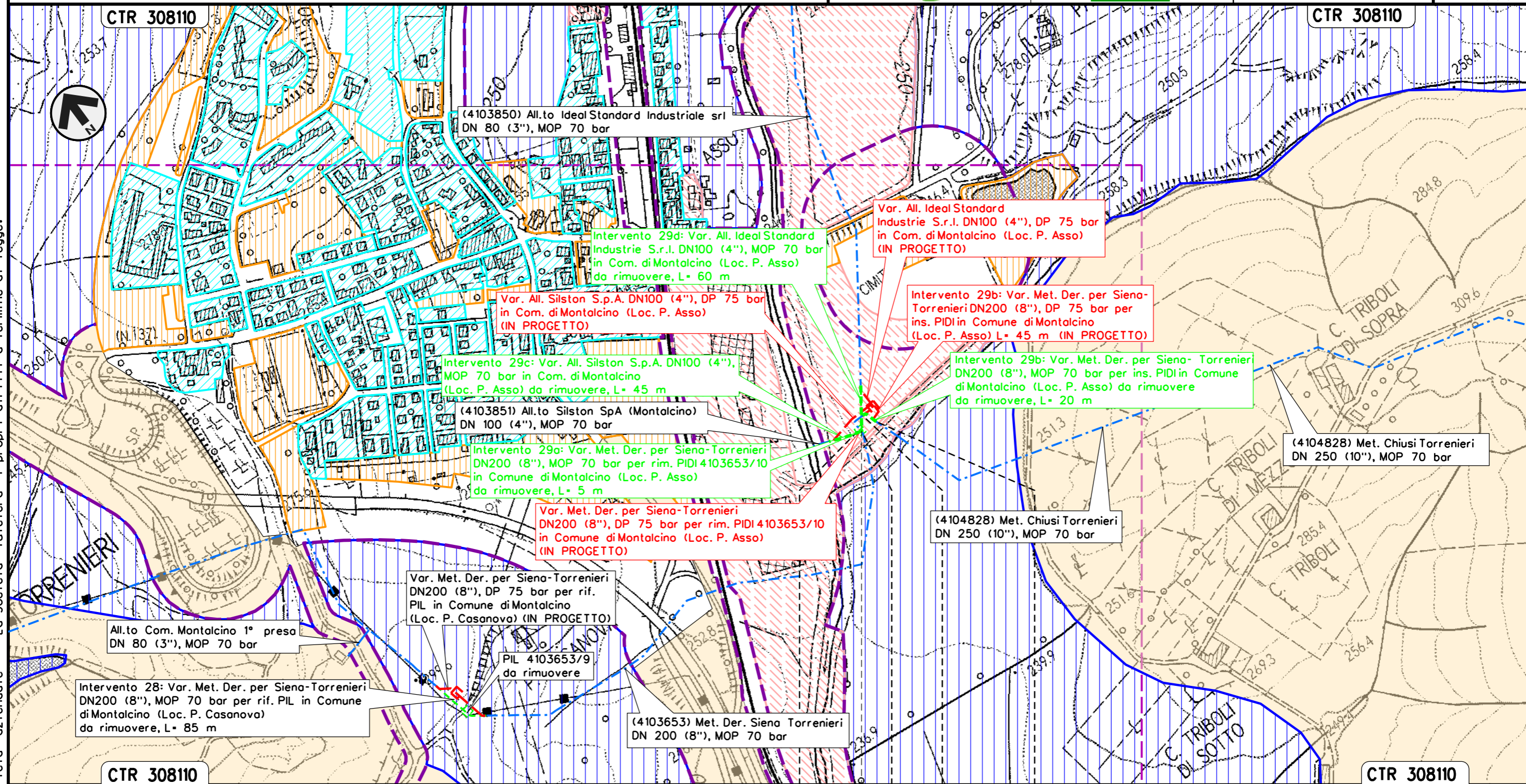
Intervento 29: Var. Met. Der. per Siena-Torrenieri
 DN 200 (8"), MOP 70 bar per rif. PIDI e ricollegamenti
 in Comune di Montalcino (Loc. P. Asso)

Rimozione Condotte Esistenti

STRUMENTI DI PIANIFICAZIONE URBANISTICA

00	12-02-21	EMISSIONE	AGUZZI	FRANCESCO	CAPRIOTTI
INDICE	DATA	REVISIONI	ELABORATO	VERIFICATO	APPROVATO
			Dis. PG-PRG-225		
			Comm. NR/19087		

Foglio
31
 di 33
 Scala
 1:5000



Il presente disegno e' di proprieta' aziendale - La Societa' tutelera' i propri diritti a termine di legge.

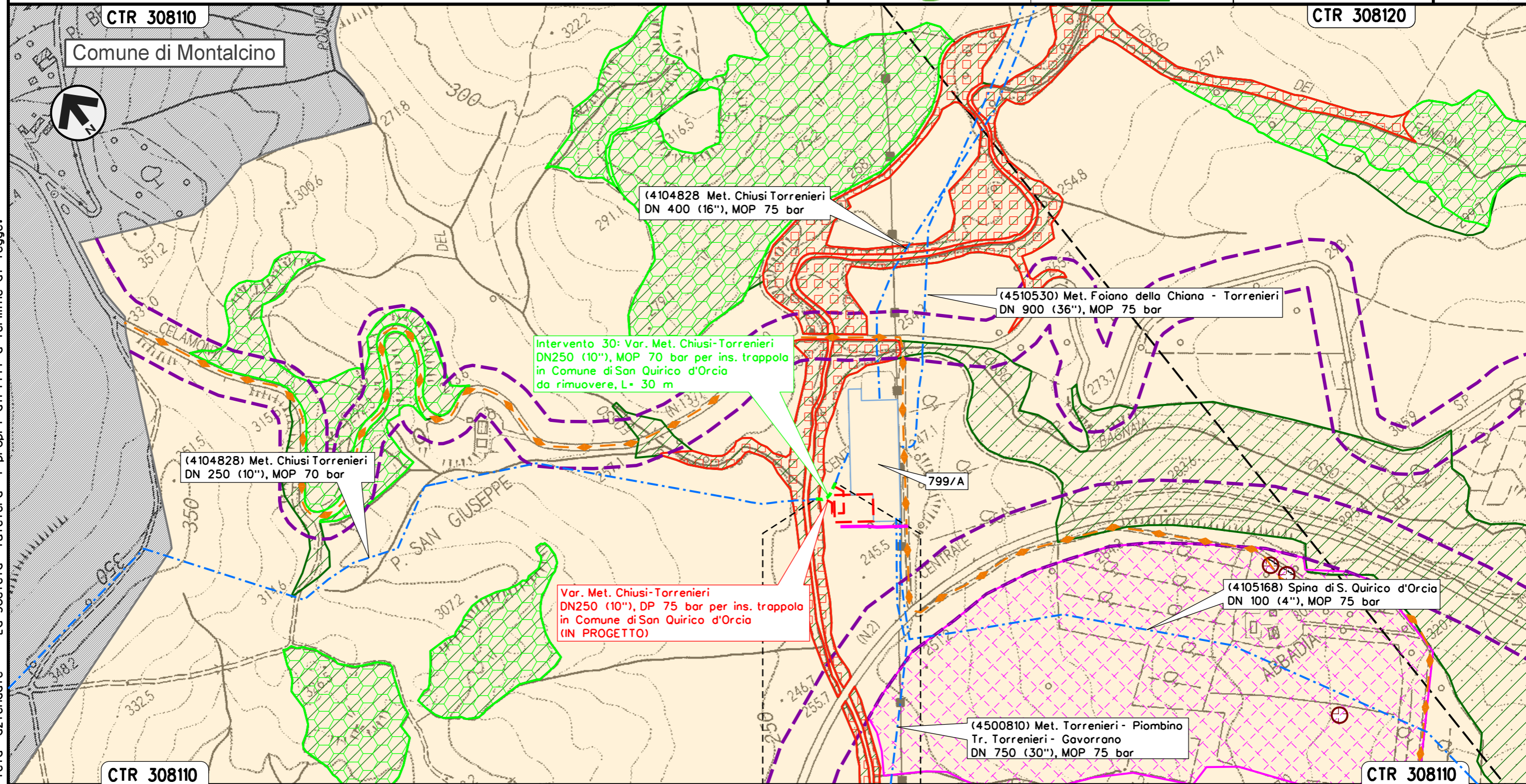
MONTALCINO	MONTALCINO
SIENA	SIENA

◀▶ PIDI 4103653/10 da rimuovere
 Loc. P. Asso

Intervento 30: Var. Met. Chiusi – Torrenieri
 DN 250 (10"), MOP 70 bar per ins. trappola
 in Comune di San Quirico D'Orcia


Rimozione Condotte Esistenti
 STRUMENTI DI PIANIFICAZIONE URBANISTICA

00	12-02-21	EMISSIONE	AGUZZI	FRANCESCO	CAPRIOTTI	Foglio
INDICE	DATA	REVISIONI	ELABORATO	VERIFICATO	APPROVATO	32
			Dis. PG-PRG-225			di 33
			Comm. NR/19087			Scala 1:5000



Il presente disegno e' di proprieta' aziendale - La Societa' tutelera' i propri diritti a termine di legge.

SAN QUIRICO D'ORCIA
 SIENA



SIMBOLOGIA CARTOGRAFICA

- | | | | |
|--|--|--|---|
| | Metanodotti da porre fuori esercizio e rimuovere | | Impianti di linea da porre fuori esercizio e rimuovere |
| | Metanodotti in progetto | | Impianti di linea in progetto |
| | Metanodotti in esercizio | | Impianti di linea su rete in esercizio |
| | Altre condotte di terzi | | Gallerie, Tunnel, Mini-Microtunnel, Raise Boring e T.O.C. |
| | Aree impianti stacco-terminale in progetto | | Strada esistente SR 429 |
| | Aree impianti stacco-terminale esistenti | | Opera in dismissione connessa all'opera principale |
| | Adeguamento strade esistenti | | Opera in progetto connessa all'opera principale |
| | Strade di accesso provvisorio | | |
| | Limite sovrapposizione fogli | | |

SIMBOLOGIA MECCANICA

- | | |
|--|--|
| | Punto di intercettazione di linea (P.I.L.) |
| | Punto di intercettazione di derivazione importante (P.I.D.I.) |
| | Punto di intercettazione di derivazione semplice con stacco da P.I.L. (P.I.D.S.) |
| | Punto di intercettazione e derivazione semplice con stacco da Linea (P.I.D.S.) |
| | Punto di intercettazione con discaggio di allacciamento (P.I.D.A.) |
| | Punto predisposto per il discaggio di allacciamento (P.P.D.A.) |
| | Punto di sezionamento elettrico terminale (P.S.E.T.) |
| | Stazione predisposta per lancio e ricevimento PIG |
| | Impianto di riduzione/regolazione della pressione |

LEGENDA TEMATICA

- | | |
|--|--|
| | Aree residenziali (Centri storici, zone di completamento, zone di espansione, zone a verde privato) |
| | Aree produttive (Zone industriali e artigianali, zone a verde privato di pertinenza dell'edificato) |
| | Aree per servizi e attrezzature pubbliche (Verde pubblico attrezzato, parcheggi, attrezzature tecnologiche, attrezzature di interesse collettivo, strutture ricettive, etc.) |
| | Aree agricole |
| | Area di tutela (Aree tartufigene, biancane, calanchi, formazioni riparie, impianti vegetazionali di pregio, aree di contesto dei crinali, aree di maggiore intervisibilità, aree di contesto dei corpi idrici) |
| | Aree agricole di interesse paesistico e/o ambientale (Comprende anche aree agricole di tutela, aree agricole di valore ambientale e aree agricole con prevalente componente ambientale) |
| | Aree ad elevato valore naturalistico, paesaggistico, rete ecologica e corridoio fisico-biologico |
| | Aree boscate (Comprende tutte le diverse tipologie di bosco individuate negli strumenti urbanistici) |
| | Aree/Siti sottoposti a vincolo /rischio archeologico |
| | Aree destinate all'attività estrattiva |
| | Aree per la tutela del sistema insediativo storico (Beni storico architettonici, aree di pertinenza degli edifici, nuclei rurali, aggregati, aree di rispetto insediativo del patrimonio edilizio esistente) |
| | Aree protette (Parco fluviale, ANPIL,) |
| | Ambiti di regimazione idraulica (Comune di Certaldo) |
| | Aree per campeggio (Comune di Castelfiorentino) |
| | Altro Comune |
| | Fasce di rispetto di strade, autostrade, ferrovie, cimiteri e corsi d'acqua |
| | Strade in progetto |
| | Infrastrutture varie da valorizzare di interesse storico-culturale |
| | Piani specifici (Comuni di Siena, San Gimignano e Monteriggioni) |

Il presente disegno e' di proprieta' aziendale - La Societa' tutelera' i propri diritti a termine di legge.

Progressiva chilometrica	N.	
Comuni		
Province		
Impianti	TIPO - N. - Progr. km TIPO - N. - ESISTENTE	
Attraversamenti	TIPOLOGIA ATTRAVERSATA (SS n. **, corso d'acqua, ferrovia, ecc.)	
Strade - Piste - Piazzole tubazioni	ACCESSO IMPIANTI	ADEGUAMENTI STRADE
Fascia di lavoro	ALLARGATA	RIDOTTA
		STRADE PROVVISORIE
		DEPOSITI TEMPORANEI
		Dn N. PIAZ. Pn