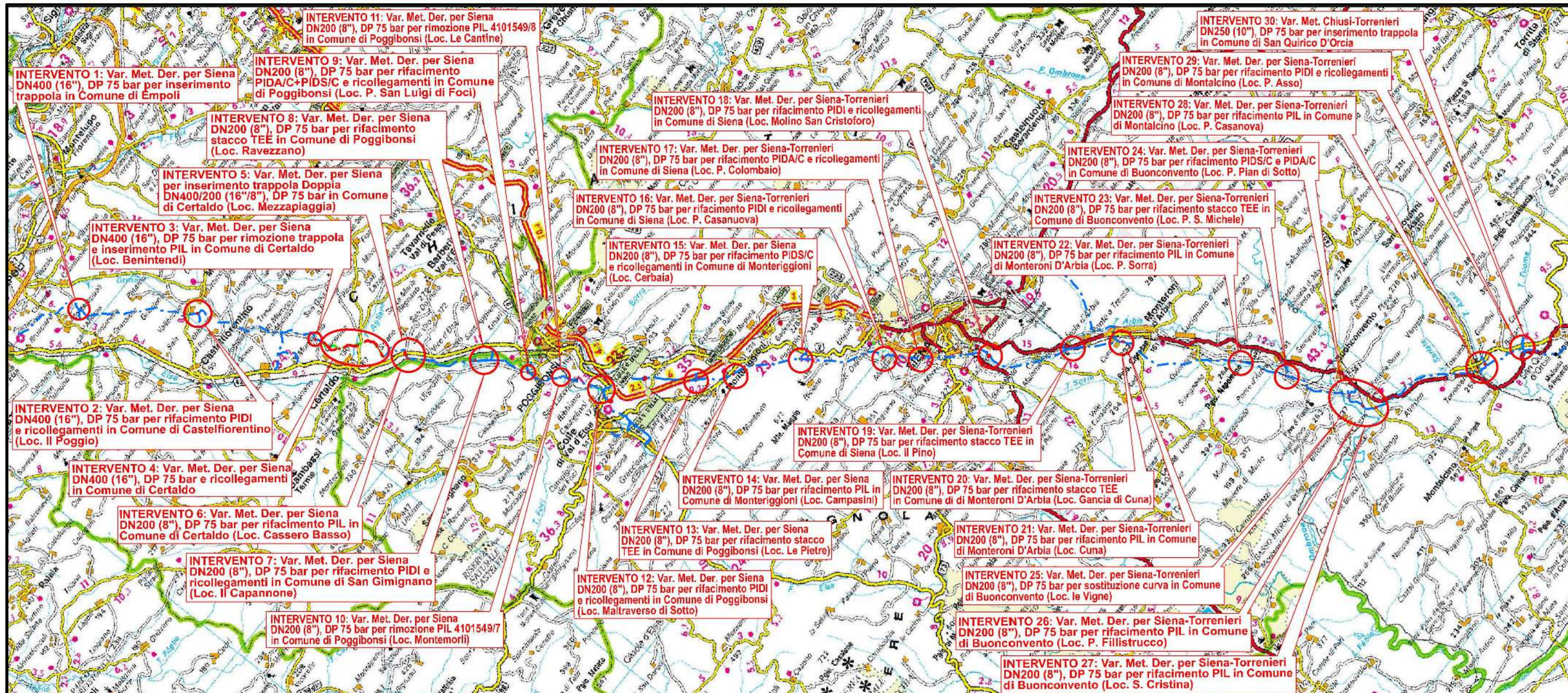


Il presente disegno e' di proprieta' aziendale - La Societa' tutelera' i propri diritti a termine di legge.



COROGRAFIA Scala 1:250.000

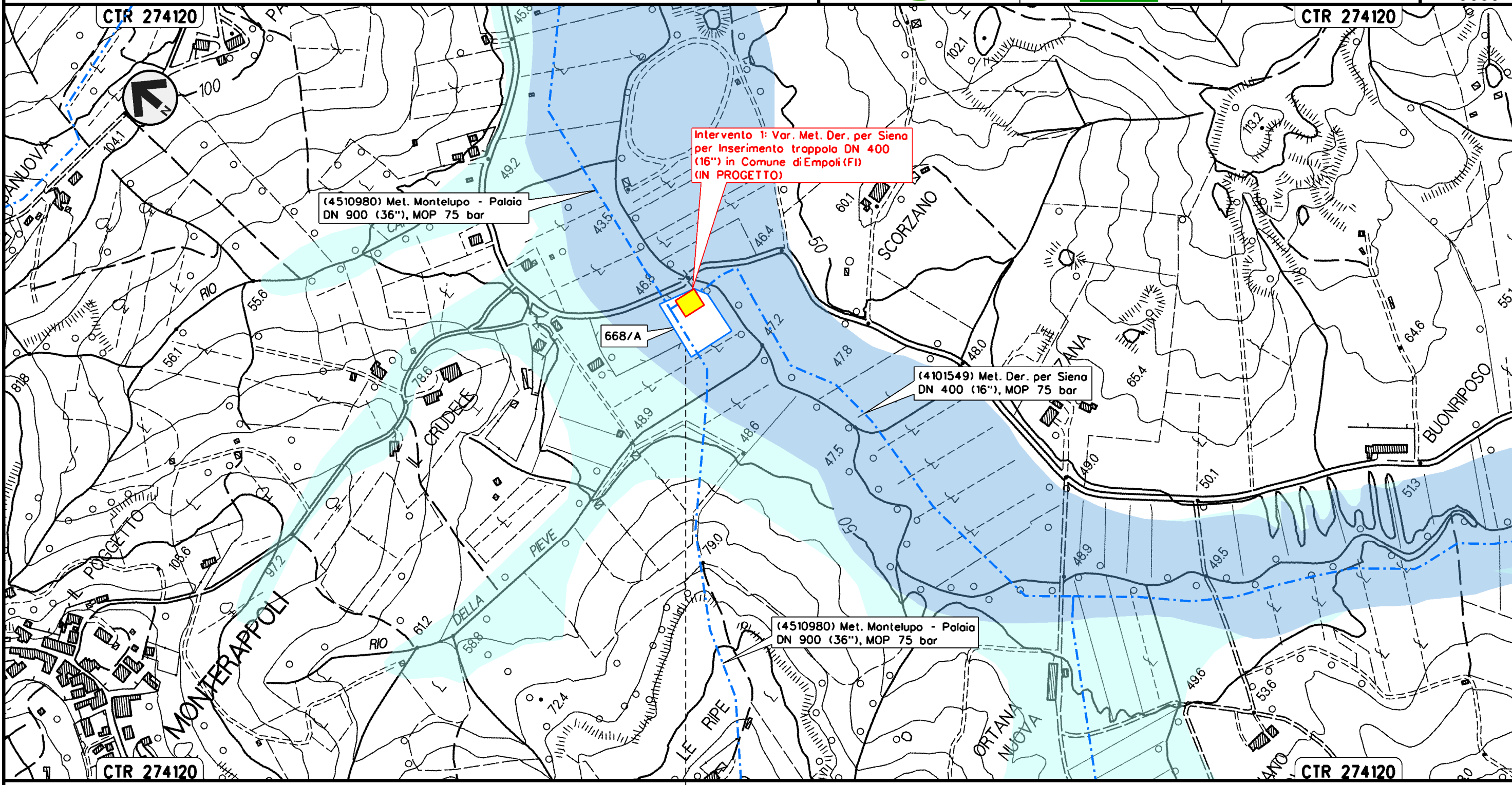


00	12-02-21	EMISSIONE	AGUZZI	STROPPA	CAPRIOTTI
INDICE	DATA	REVISIONI	ELABORATO	VERIFICATO	APPROVATO
 			Dis. PG-PAI-131		
			Fg. 1 di 31		
Metanodotti: Der. per Siena DN 400/200 (16"/8"), DP 75 bar Der. Siena Torrenieri DN 200 (8"), DP 75 bar Chiusi Torrenieri DN 250 (10"), DP 75 bar Varianti per realizzazione Impianti di Lancio/Ricevimento Pig e Rifacimento/ Adeguamento Impianti di Linea per predisposizione piggabilita' metanodotto			Comm. NR/19087		
			INDICE 00		
PAI - CARTA DELLA PERICOLOSITA' IDRAULICA			Scala 1:5000 Sostituisce il ..... Sostituito dal .....		

Intervento 1: Var. Met. Der. per Siena  
DN400 (16"), DP 75 bar per Inserimento  
trappola in Comune di Empoli

PAI - CARTA DELLA PERICOLOSITA' IDRAULICA

00	12-02-21	EMISSIONE	AGUZZI	STROPPA	CAPRIOTTI	Foglio
INDICE	DATA	REVISIONI	ELABORATO	VERIFICATO	APPROVATO	2
 			Dis. PG-PAI-131			di 34
			Comm. NR/19087			Scala 1:5000



EMPOLI  
FIRENZE

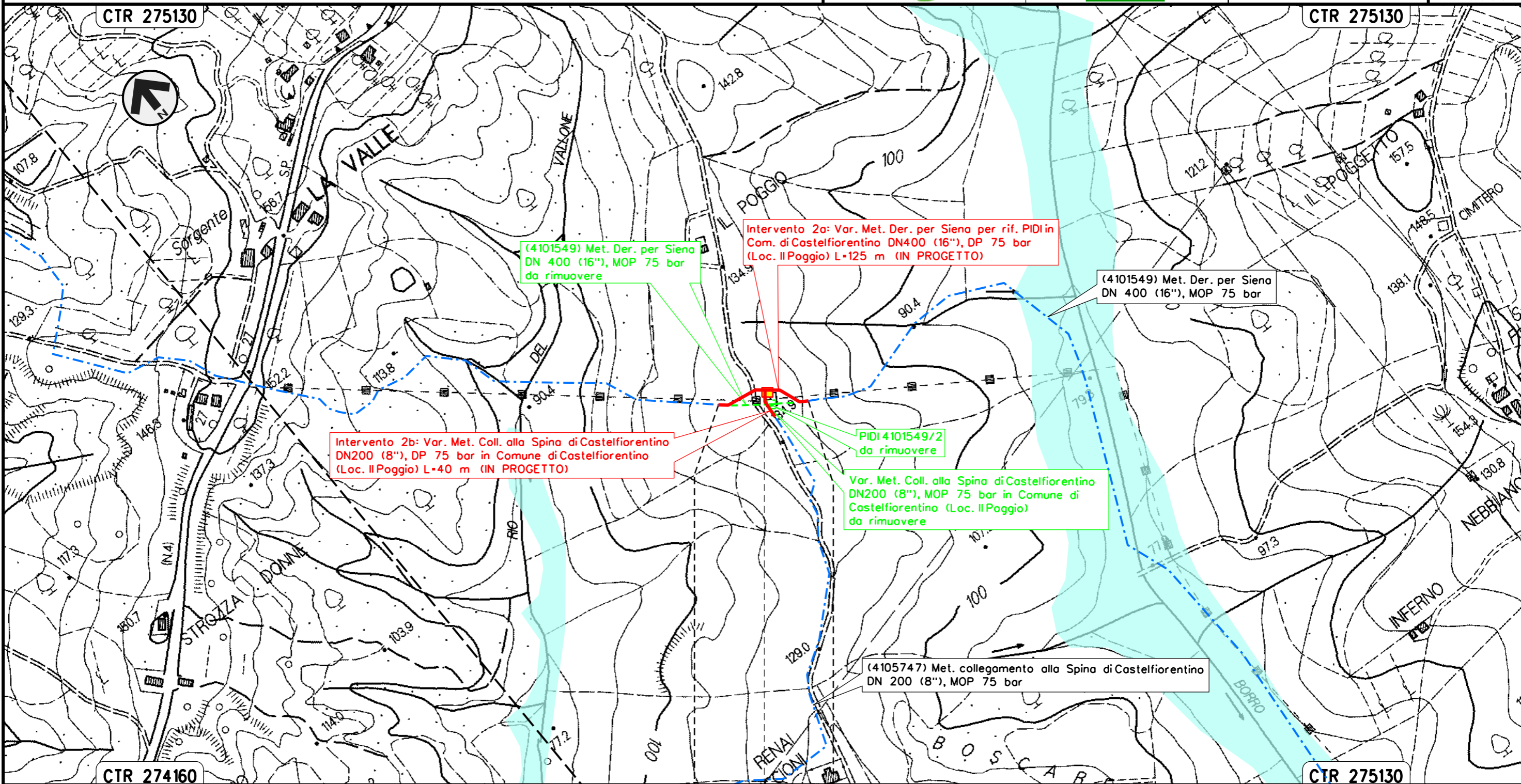


Il presente disegno e' di proprieta' aziendale - La Societa' tutelera' i propri diritti a termine di legge.

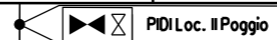
Intervento 2: Var. Met. Der. per Siena DN 400 (16"), DP 75 bar  
per rifacimento PIDi e ricollegamenti  
in Comune di Castelfiorentino (Loc. Il Poggio)

PAI - CARTA DELLA PERICOLOSITA' IDRAULICA

00	12-02-21	EMISSIONE	AGUZZI	STROPPA	CAPRIOTTI	Foglio
INDICE	DATA	REVISIONI	ELABORATO	VERIFICATO	APPROVATO	3
			Dis. PG-PAI-131			di 34
			Comm. NR/19087			Scala 1:5000



CASTELFIORENTINO  
FIRENZE

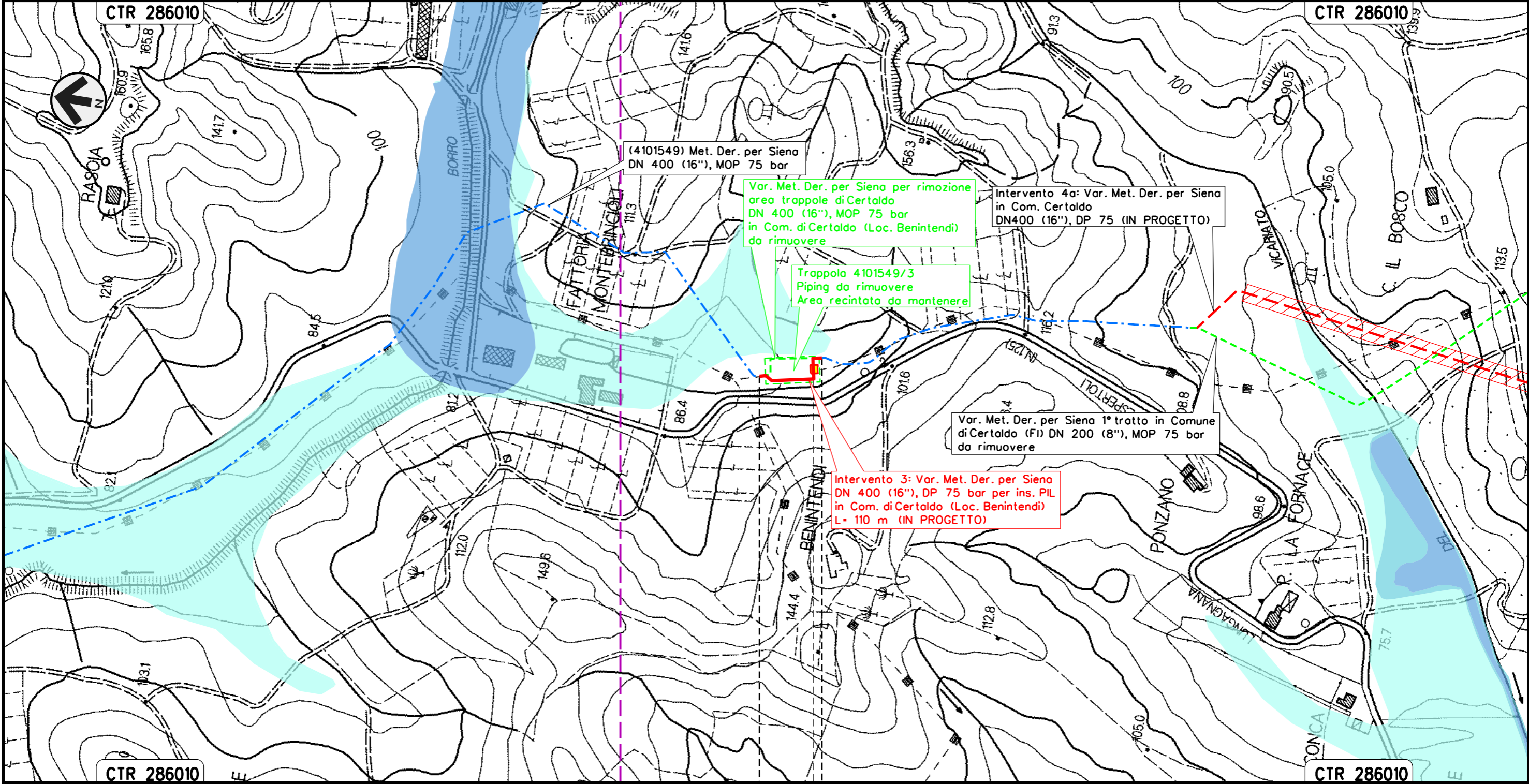


Il presente disegno e' di proprieta' aziendale - La Societa' tutelera' i propri diritti a termine di legge.

Intervento 3: Var. Met. Der. per Siena  
 DN 400 (16"), DP 75 bar per rimozione trappola e inserimento PIL  
 in Comune di Certaldo (Loc. Benintendi)

00	12-02-21	EMISSIONE	AGUZZI	STROPPA	CAPRIOTTI	Foglio
INDICE	DATA	REVISIONI	ELABORATO	VERIFICATO	APPROVATO	4
			Dis. PG-PAI-131			di 34
			Comm. NR/19087			Scala 1:5000

PAI - CARTA DELLA PERICOLOSITA' IDRAULICA



(4101549) Met. Der. per Siena  
 DN 400 (16"), MOP 75 bar

Var. Met. Der. per Siena per rimozione  
 area trappole di Certaldo  
 DN 400 (16"), MOP 75 bar  
 in Com. di Certaldo (Loc. Benintendi)  
 da rimuovere

Trappola 4101549/3  
 Piping da rimuovere  
 Area recintata da mantenere

Intervento 4a: Var. Met. Der. per Siena  
 in Com. Certaldo  
 DN400 (16"), DP 75 (IN PROGETTO)

Var. Met. Der. per Siena 1° tratto in Comune  
 di Certaldo (FI) DN 200 (8"), MOP 75 bar  
 da rimuovere

Intervento 3: Var. Met. Der. per Siena  
 DN 400 (16"), DP 75 bar per ins. PIL  
 in Com. di Certaldo (Loc. Benintendi)  
 L= 110 m (IN PROGETTO)

CERTALDO  
 FIRENZE

◀▶ PIL Loc. Benintendi

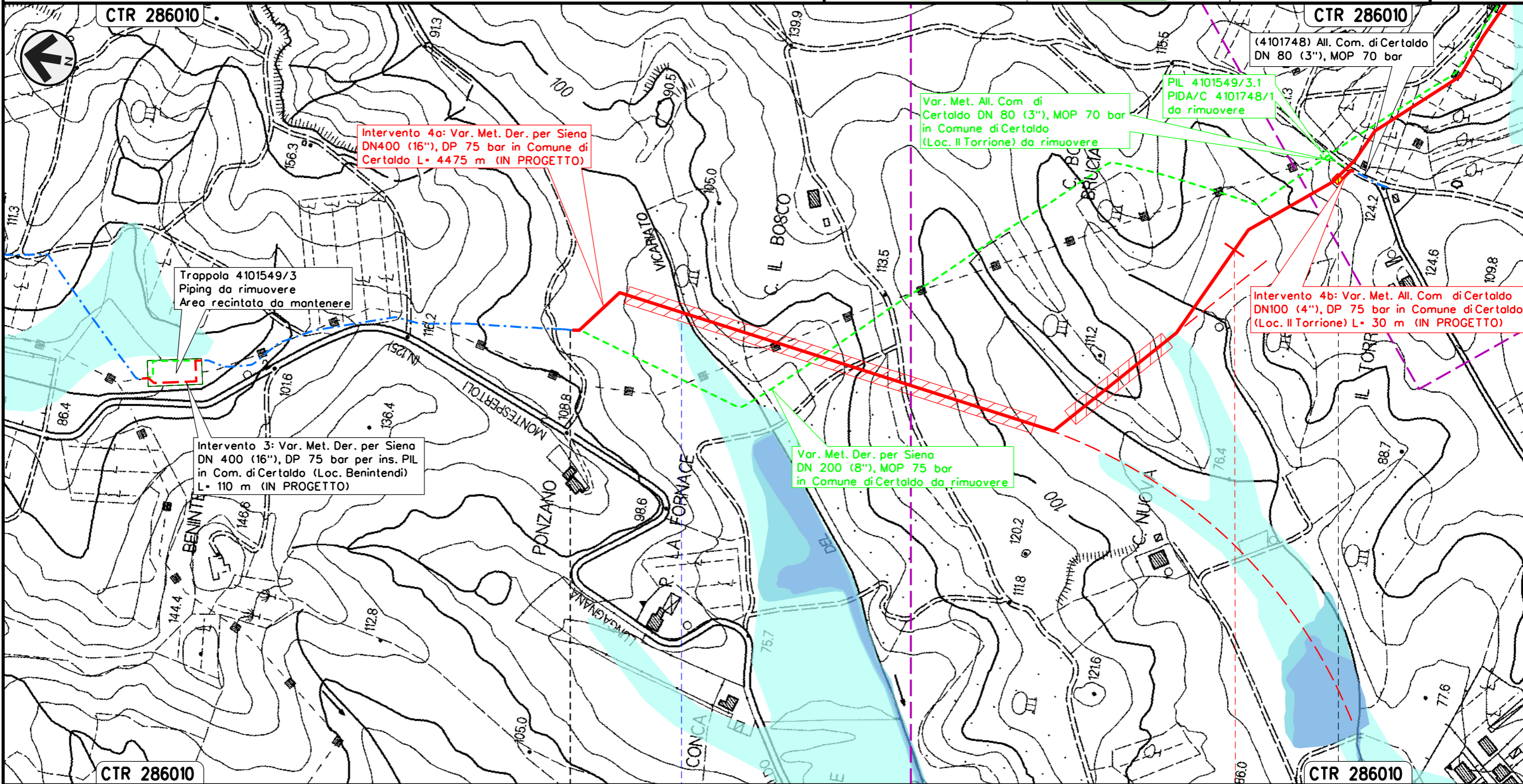
Il presente disegno e' di proprieta' aziendale - La Societa' tutelera' i propri diritti a termine di legge.

Intervento 4: Var. Met. Der. per Siena  
DN400 (16"), DP 75 bar e ricollegamenti  
in Comune di Certaldo

PAI - CARTA DELLA PERICOLOSITA' IDRAULICA

00	12-02-21	EMISSIONE	AGUZZI	STROPPA	CAPRIOTTI
INDICE	DATA	REVISIONI	ELABORATO	VERIFICATO	APPROVATO
			Dis. PG-PAI-131		
			Comm. NR/19087		

Foglio  
**5**  
di 34  
Scala  
1:5000



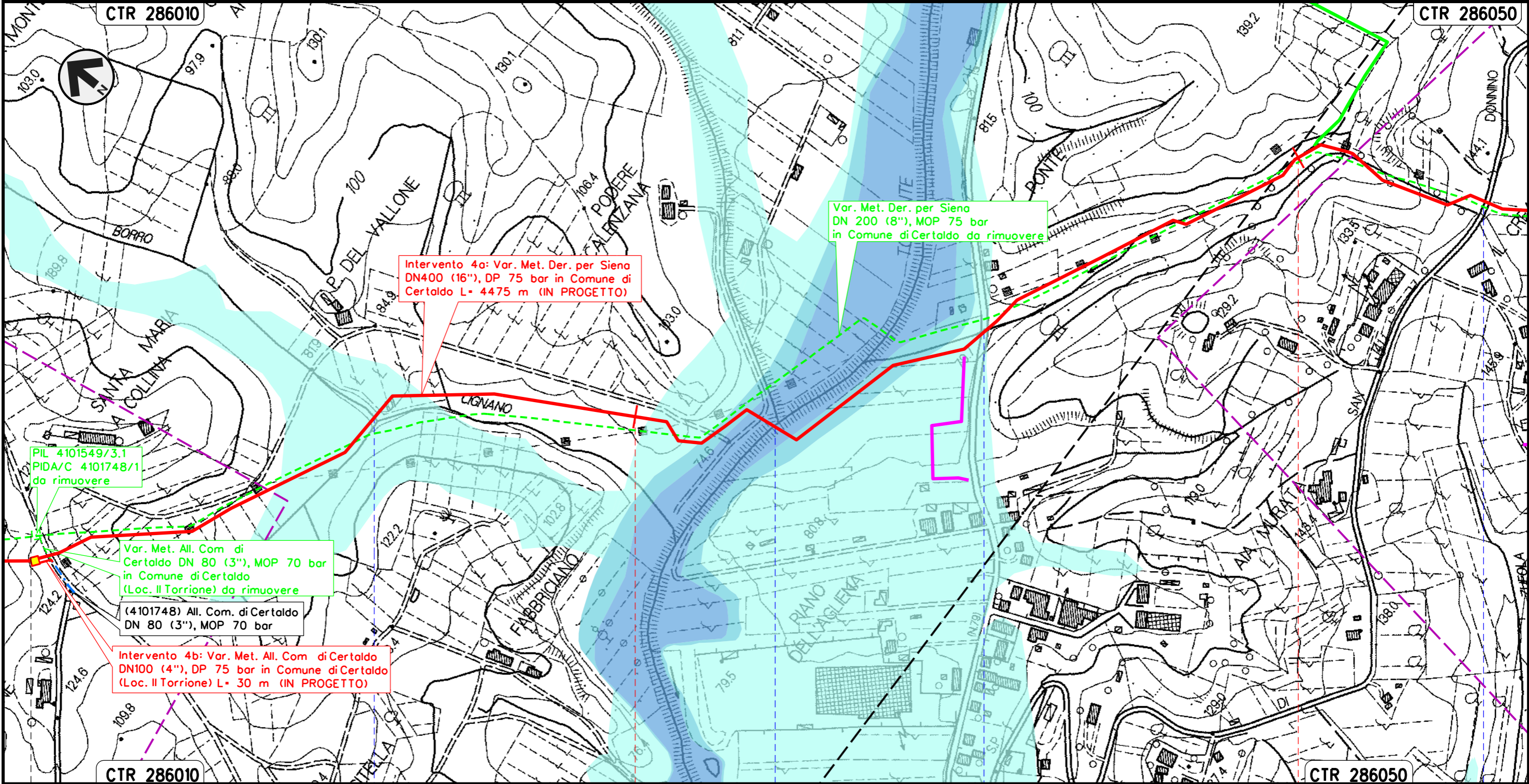
Il presente disegno e' di proprieta' aziendale - La Societa' tutelera' i propri diritti a termine di legge.

0 + 000	CERTALDO FIRENZE
● Borro del Vicariato	◀▶ PID1 Loc. Il Torrione

Intervento 4: Var. Met. Der. per Siena  
DN400 (16"), DP 75 bar e ricollegamenti  
in Comune di Certaldo

PAI - CARTA DELLA PERICOLOSITA' IDRAULICA

00	12-02-21	EMISSIONE	AGUZZI	STROPPA	CAPRIOTTI	Foglio
INDICE	DATA	REVISIONI	ELABORATO	VERIFICATO	APPROVATO	6
			Dis. PG-PAI-131			di 34
			Comm. NR/19087			Scala 1:5000



Intervento 4a: Var. Met. Der. per Siena  
DN400 (16"), DP 75 bar in Comune di  
Certaldo L= 4475 m (IN PROGETTO)

Var. Met. Der. per Siena  
DN 200 (8"), MOP 75 bar  
in Comune di Certaldo da rimuovere

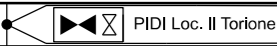
PIL 4101549/3.1  
PIDA/C 4101748/1  
da rimuovere

Var. Met. All. Com di  
Certaldo DN 80 (3"), MOP 70 bar  
in Comune di Certaldo  
(Loc. Il Torrione) da rimuovere

(4101748) All. Com. di Certaldo  
DN 80 (3"), MOP 70 bar

Intervento 4b: Var. Met. All. Com di Certaldo  
DN100 (4"), DP 75 bar in Comune di Certaldo  
(Loc. Il Torrione) L= 30 m (IN PROGETTO)

Il presente disegno e' di proprieta' aziendale - La Societa' tutelera' i propri diritti a termine di legge.



Borro Cignano

CERTALDO  
FIRENZE

Torrente Agliena

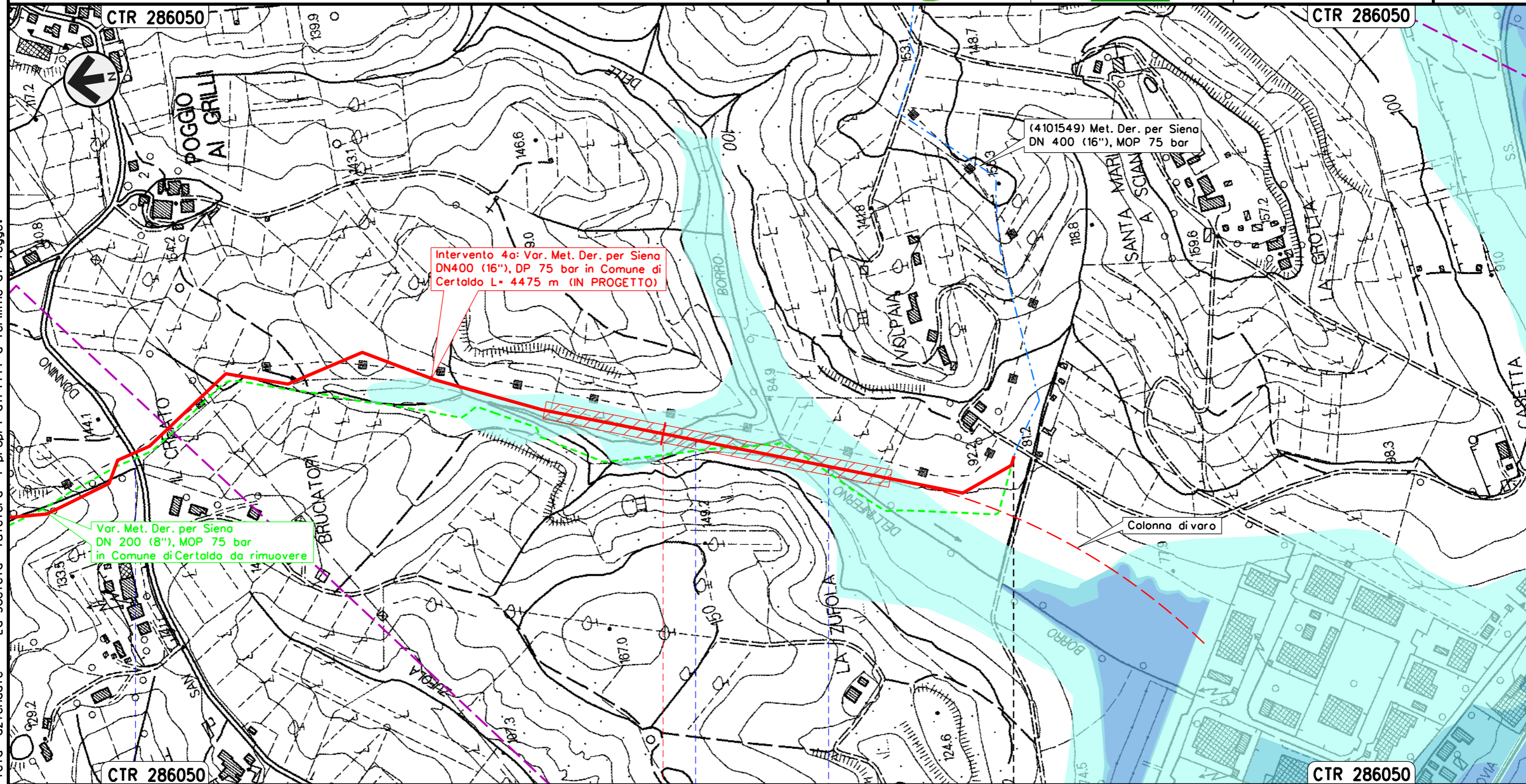
S.P. n. 79

S.P. n. 50

Intervento 4: Var. Met. Der. per Siena  
DN400 (16"), DP 75 bar e ricollegamenti  
in Comune di Certaldo

PAI - CARTA DELLA PERICOLOSITA' IDRAULICA

00	12-02-21	EMISSIONE	AGUZZI	STROPPA	CAPRIOTTI	Foglio
INDICE	DATA	REVISIONI	ELABORATO	VERIFICATO	APPROVATO	7
			Dis. PG-PAI-131			di 34
			Comm. NR/19087			Scala 1:5000



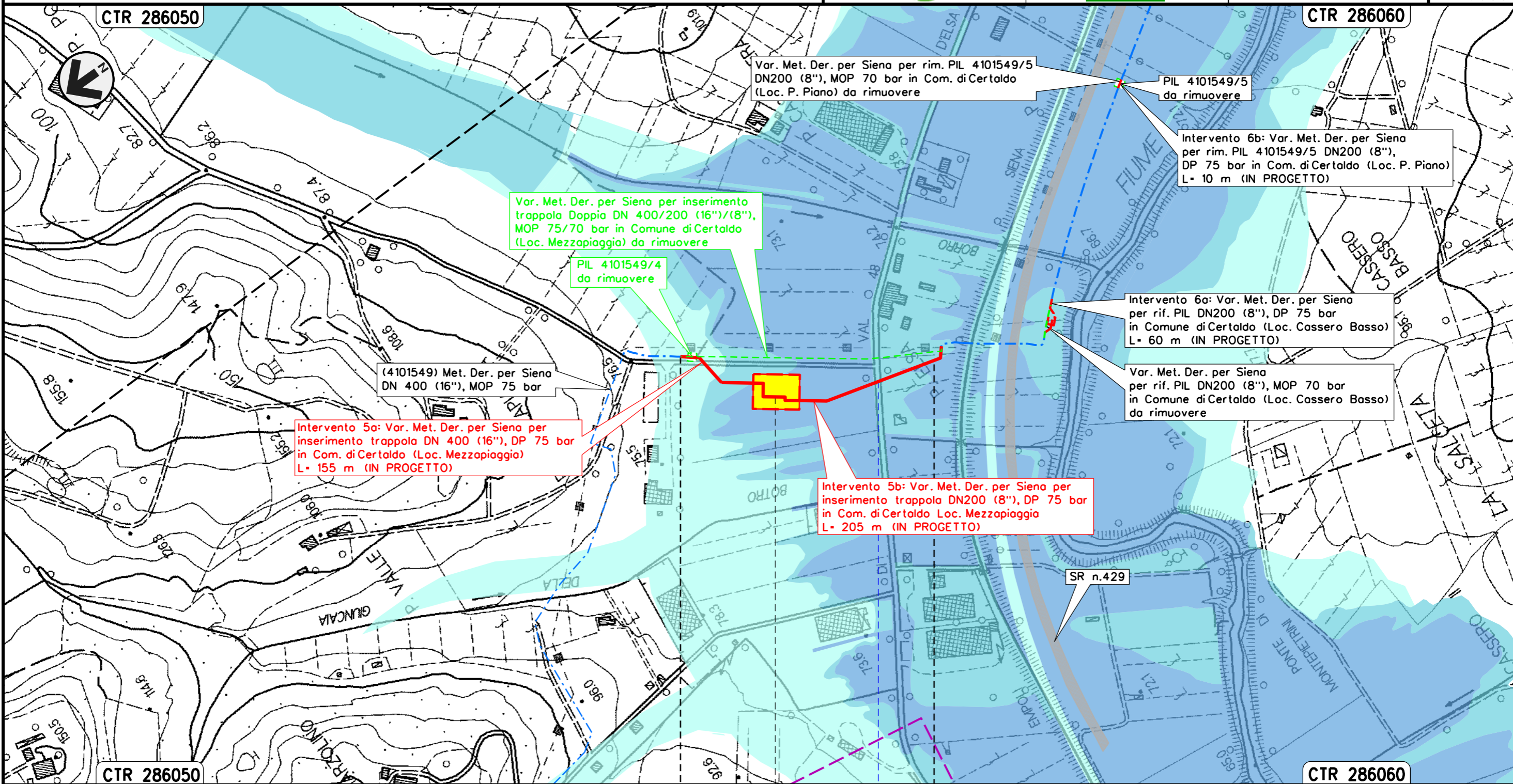
Il presente disegno e' di proprieta' aziendale - La Societa' tutelera' i propri diritti a termine di legge.

CERTALDO		
FIRENZE		
S.P. n. 50	Borro Dell'Inferno	Borro Dell'Inferno

Intervento 5: Var. Met. Der. per Siena per inserimento trappola Doppia DN400/200 (16"/8"), DP 75 bar in Comune di Certaldo (Loc. Mezzapiaggia)

PAI - CARTA DELLA PERICOLOSITA' IDRAULICA

00	12-02-21	EMISSIONE	AGUZZI	STROPPA	CAPRIOTTI	Foglio
INDICE	DATA	REVISIONI	ELABORATO	VERIFICATO	APPROVATO	8
			Dis. PG-PAI-131			di 34
			Comm. NR/19087			Scala 1:5000



Var. Met. Der. per Siena per rim. PIL 4101549/5 DN200 (8"), MOP 70 bar in Com. di Certaldo (Loc. P. Piano) da rimuovere

PIL 4101549/5 da rimuovere

Intervento 6b: Var. Met. Der. per Siena per rim. PIL 4101549/5 DN200 (8"), DP 75 bar in Comune di Certaldo (Loc. P. Piano) L= 10 m (IN PROGETTO)

Var. Met. Der. per Siena per inserimento trappola Doppia DN 400/200 (16"/8"), MOP 75/70 bar in Comune di Certaldo (Loc. Mezzapiaggia) da rimuovere

PIL 4101549/4 da rimuovere

(4101549) Met. Der. per Siena DN 400 (16"), MOP 75 bar

Intervento 5a: Var. Met. Der. per Siena per inserimento trappola DN 400 (16"), DP 75 bar in Com. di Certaldo (Loc. Mezzapiaggia) L= 155 m (IN PROGETTO)

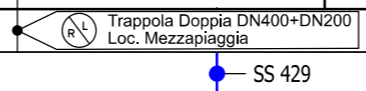
Intervento 6a: Var. Met. Der. per Siena per rif. PIL DN200 (8"), DP 75 bar in Comune di Certaldo (Loc. Cassero Basso) L= 60 m (IN PROGETTO)

Var. Met. Der. per Siena per rif. PIL DN200 (8"), MOP 70 bar in Comune di Certaldo (Loc. Cassero Basso) da rimuovere

Intervento 5b: Var. Met. Der. per Siena per inserimento trappola DN200 (8"), DP 75 bar in Com. di Certaldo Loc. Mezzapiaggia L= 205 m (IN PROGETTO)

SR n.429

CERTALDO  
FIRENZE

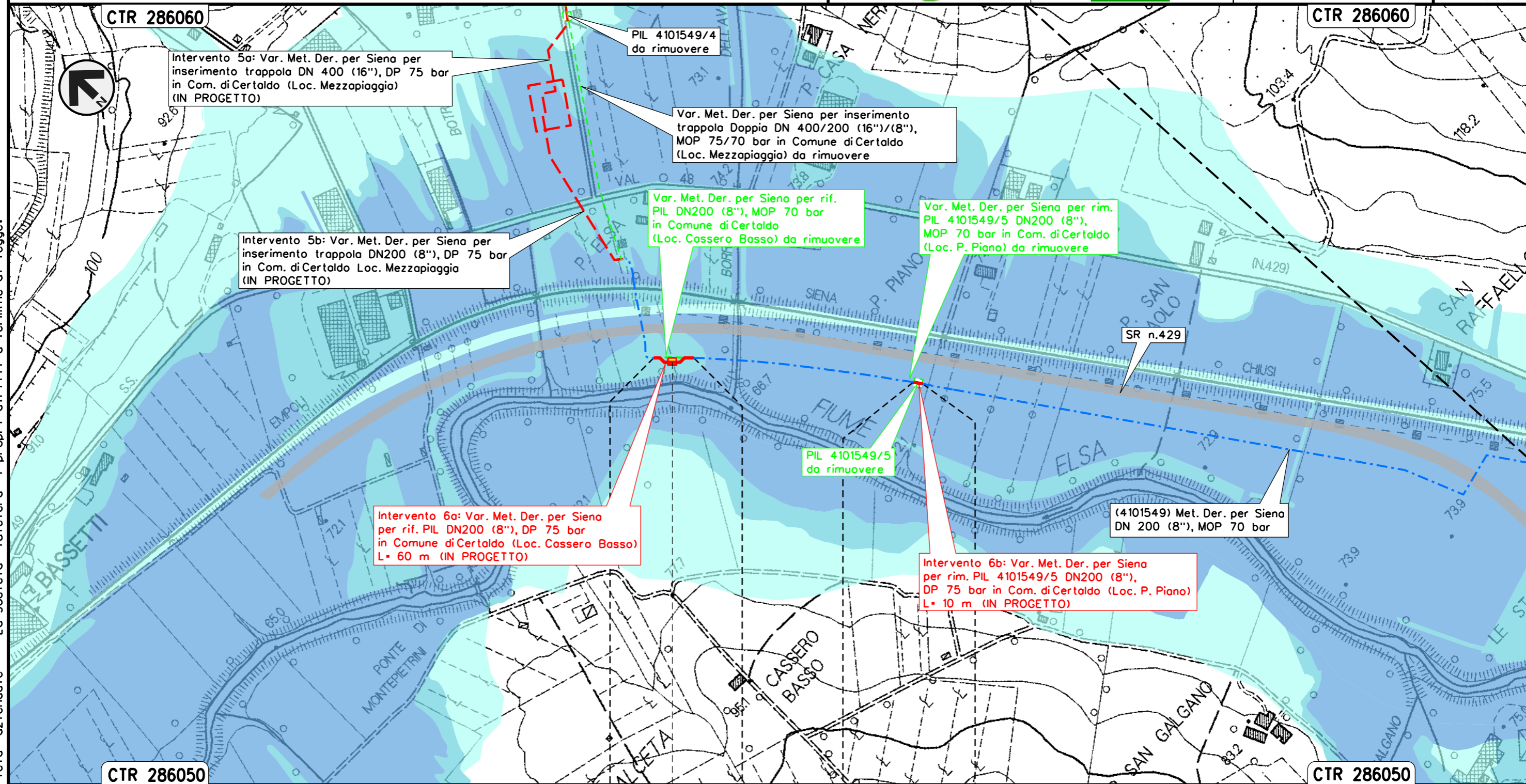


Il presente disegno e' di proprieta' aziendale - La Societa' tutelera' i propri diritti a termine di legge.



Intervento 6: Var. Met. Der. per Siena  
 DN 200 (8"), DP 75 bar per rif. PIL  
 in Comune di Certaldo (Loc. Cassero Basso)  
 PAI - CARTA DELLA PERICOLOSITA' IDRAULICA

00	12-02-21	EMISSIONE	AGUZZI	STROPPA	CAPRIOTTI	Foglio
INDICE	DATA	REVISIONI	ELABORATO	VERIFICATO	APPROVATO	9
			Dis. PG-PAI-131			di 34
			Comm. NR/19087			Scala 1:5000



Il presente disegno e' di proprieta' aziendale - La Societa' tutelera' i propri diritti a termine di legge.

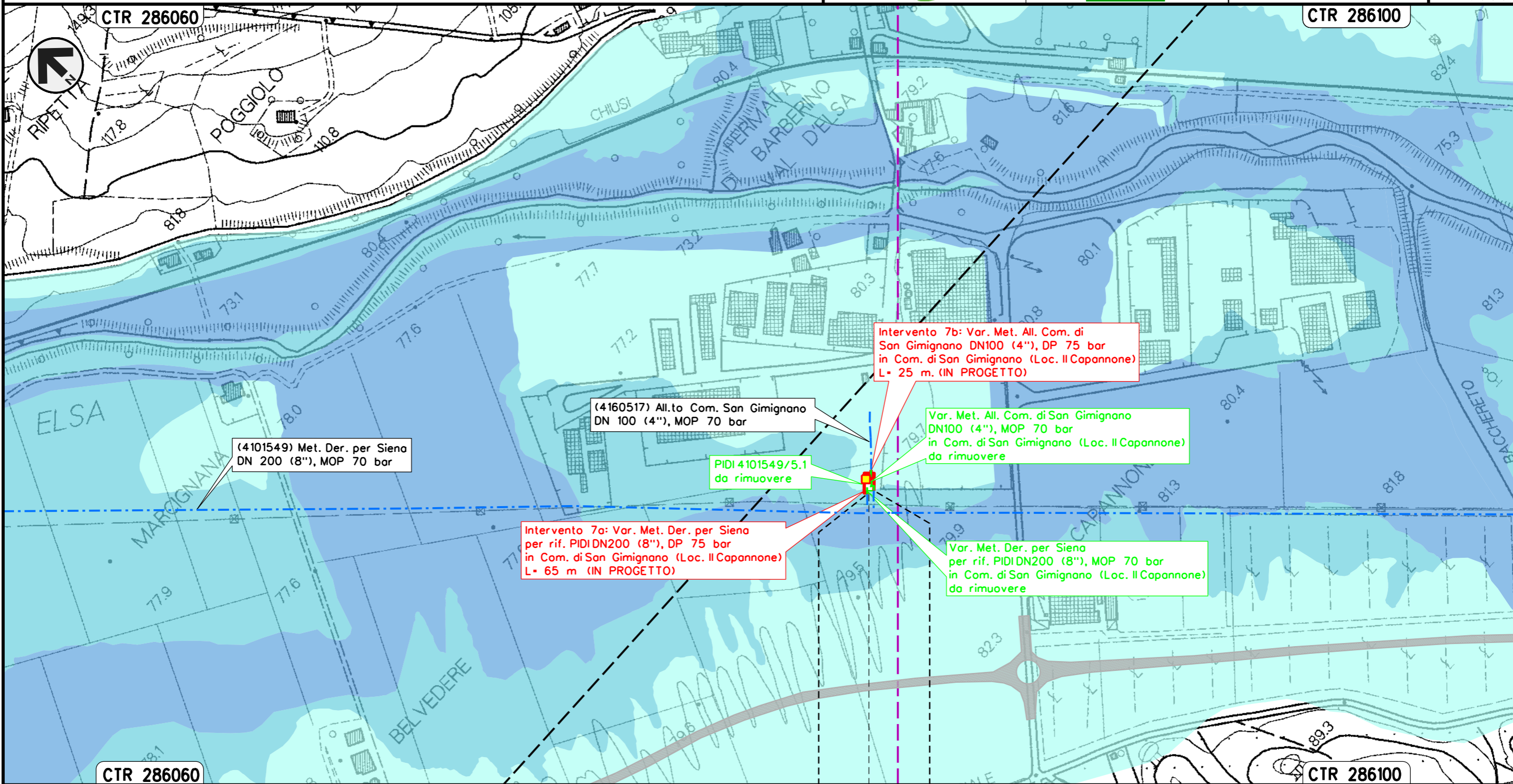
CERTALDO	CERTALDO
FIRENZE	FIRENZE

◀▶ PIL Loc. Cassero Basso


Intervento 7: Var. Met. Der. per Siena DN 200 (8"),  
 DP 75 bar per rif. PIDI e ricollegamenti  
 in Comune di San Gimignano (Loc. Il Capannone)

PAI - CARTA DELLA PERICOLOSITA' IDRAULICA

00	12-02-21	EMISSIONE	AGUZZI	STROPPA	CAPRIOTTI	Foglio <b>10</b> di 34 Scala 1:5000
INDICE	DATA	REVISIONI	ELABORATO	VERIFICATO	APPROVATO	
 			Dis. PG-PAI-131			
			Comm. NR/19087			



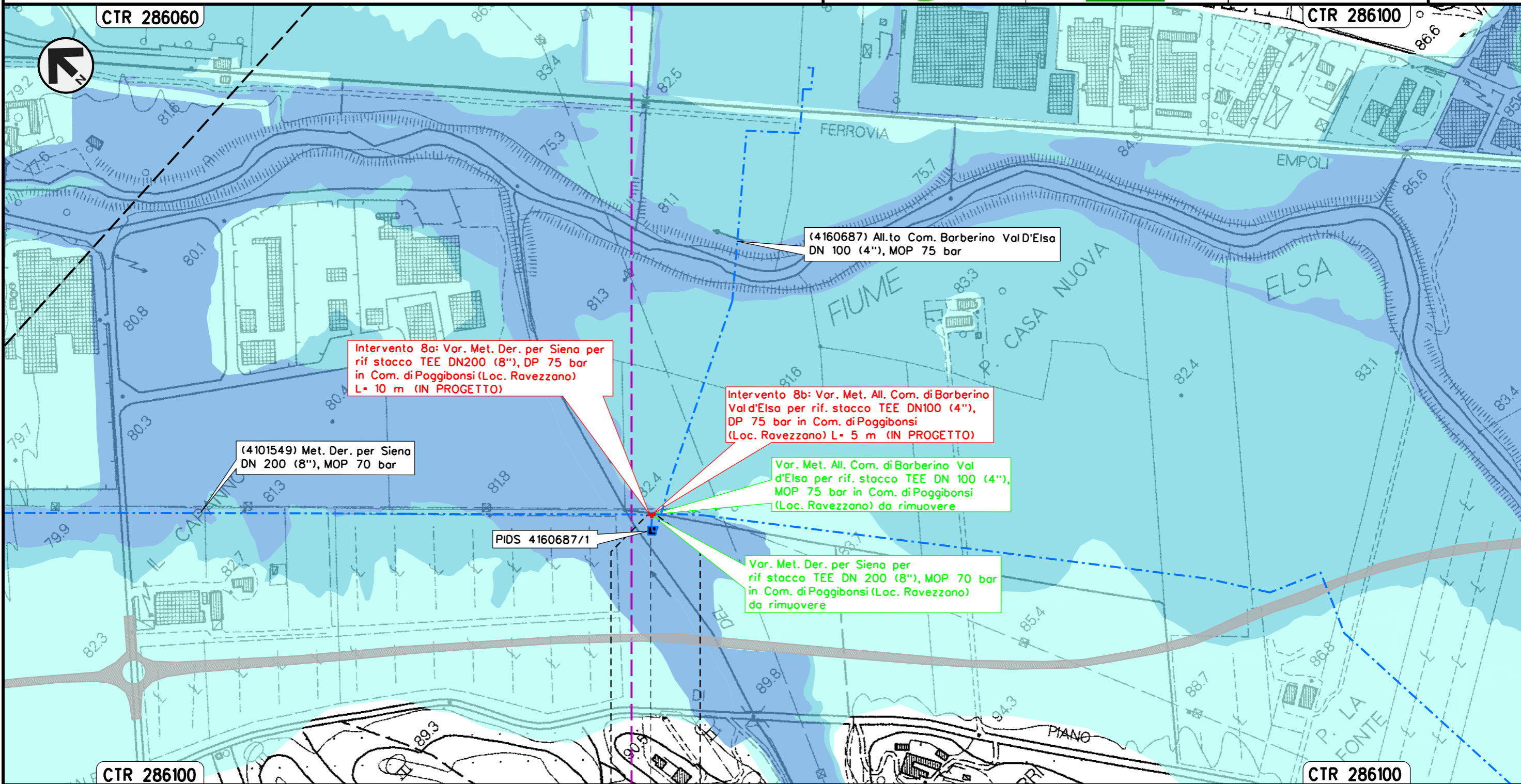
Il presente disegno e' di proprieta' aziendale - La Societa' tutelera' i propri diritti a termine di legge.

SAN GIMIGNANO
SIENA
 PIDI Loc. Il Capannone

Intervento 8: Var. Met. Der. per Siena  
 DN 200 (8"), DP 75 bar per rif. stacco TEE  
 in Comune di Poggibonsi (Loc. Ravezzano)

PAI - CARTA DELLA PERICOLOSITA' IDRAULICA

00	12-02-21	EMISSIONE	AGUZZI	STROPPA	CAPRIOTTI	Foglio
INDICE	DATA	REVISIONI	ELABORATO	VERIFICATO	APPROVATO	11
			Dis. PG-PAI-131			di 34
			Comm. NR/19087			Scala 1:5000




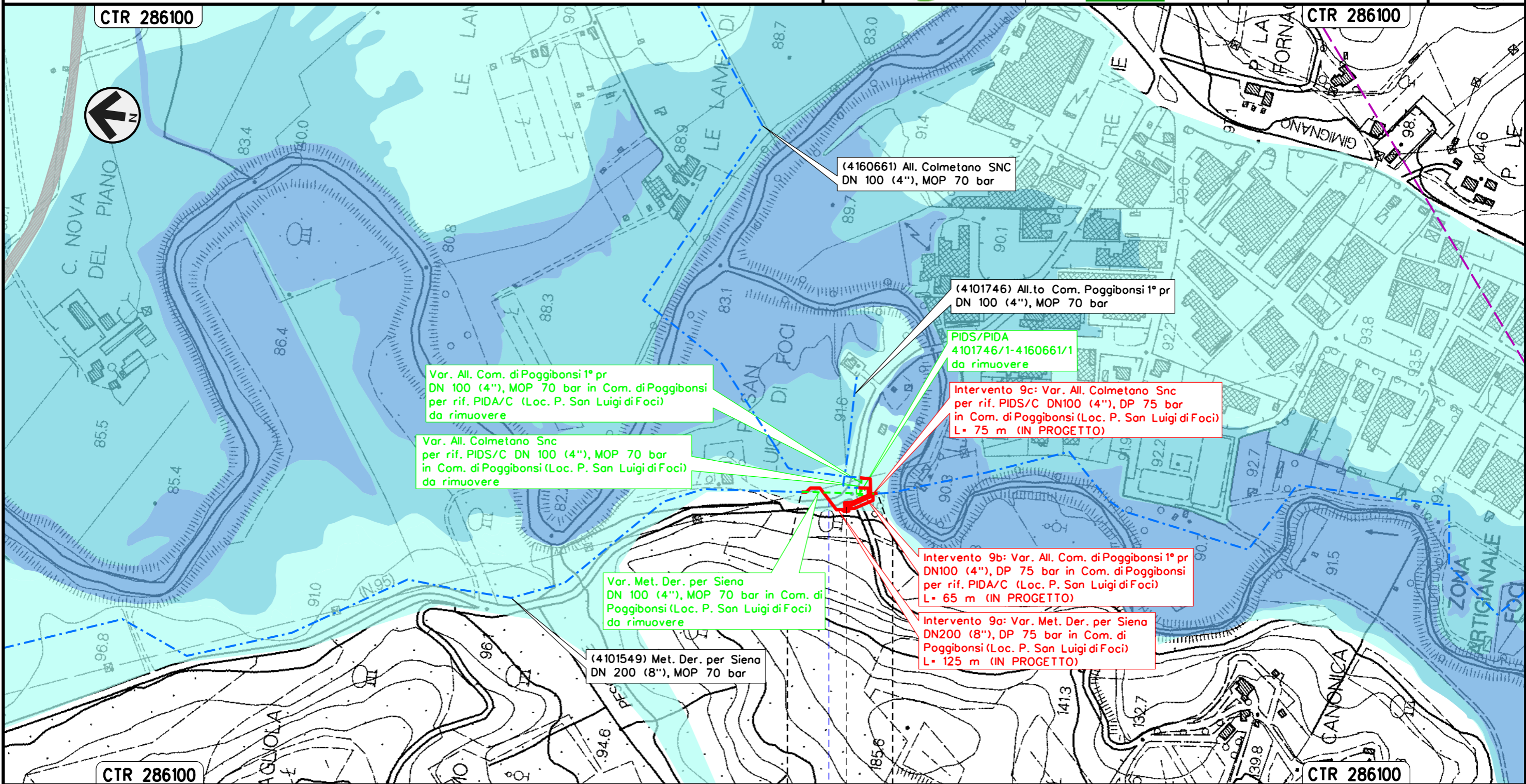
POGGIBONSI  
 SIENA

Il presente disegno e' di proprieta' aziendale - La Societa' tutelera' i propri diritti a termine di legge.

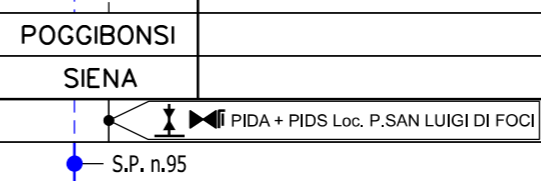
Intervento 9: Var. Met. Der. per Siena DN 200 (8"), DP 75 bar  
per rif. PIDA/C + PIDS/C e ricollegamenti  
in Comune di Poggibonsi (Loc. P. San Luigi di Foci)

PAI - CARTA DELLA PERICOLOSITA' IDRAULICA

00	12-02-21	EMISSIONE	AGUZZI	STROPPA	CAPRIOTTI	Foglio
INDICE	DATA	REVISIONI	ELABORATO	VERIFICATO	APPROVATO	12
 			Dis. PG-PAI-131			di 34
			Comm. NR/19087			Scala 1:5000



Il presente disegno e' di proprieta' aziendale - La Societa' tutelera' i propri diritti a termine di legge.

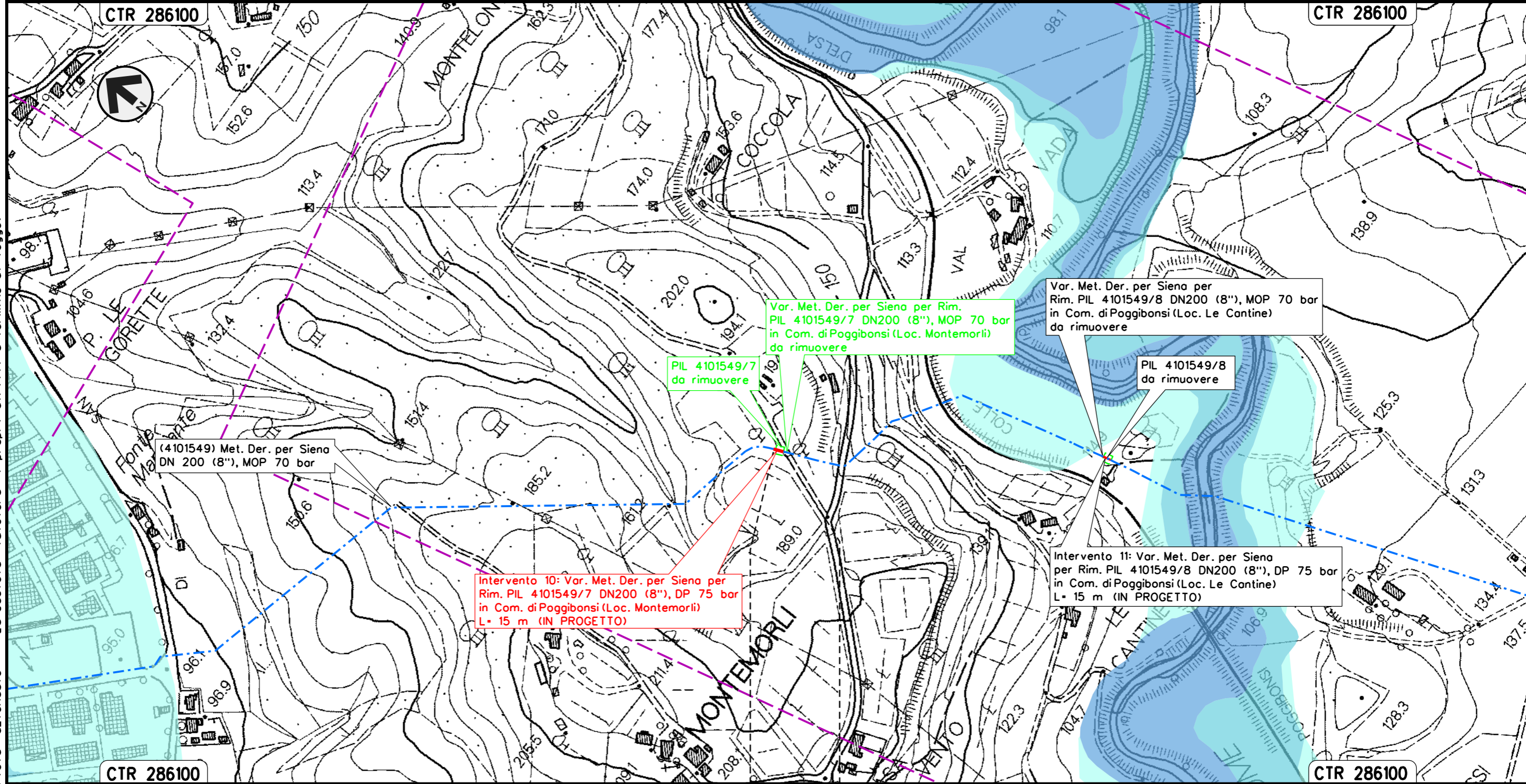


Intervento 10: Var. Met. Der. per Siena  
 DN 200 (8"), DP 75 bar per rimozione PIL 4101549/7  
 in Comune di Poggibonsi (Loc. Montemorli)

PAI - CARTA DELLA PERICOLOSITA' IDRAULICA

00	12-02-21	EMISSIONE	AGUZZI	STROPPA	CAPRIOTTI
INDICE	DATA	REVISIONI	ELABORATO	VERIFICATO	APPROVATO
			Dis. PG-PAI-131		
			Comm. NR/19087		

Foglio  
 13  
 di 34  
 Scala  
 1:5000



(4101549) Met. Der. per Siena  
 DN 200 (8"), MOP 70 bar

Intervento 10: Var. Met. Der. per Siena per  
 Rim. PIL 4101549/7 DN200 (8"), DP 75 bar  
 in Com. di Poggibonsi (Loc. Montemorli)  
 L= 15 m (IN PROGETTO)

PIL 4101549/7  
 da rimuovere

Var. Met. Der. per Siena per Rim.  
 PIL 4101549/7 DN200 (8"), MOP 70 bar  
 in Com. di Poggibonsi (Loc. Montemorli)  
 da rimuovere

Var. Met. Der. per Siena per  
 Rim. PIL 4101549/8 DN200 (8"), MOP 70 bar  
 in Com. di Poggibonsi (Loc. Le Cantine)  
 da rimuovere

PIL 4101549/8  
 da rimuovere

Intervento 11: Var. Met. Der. per Siena  
 per Rim. PIL 4101549/8 DN200 (8"), DP 75 bar  
 in Com. di Poggibonsi (Loc. Le Cantine)  
 L= 15 m (IN PROGETTO)

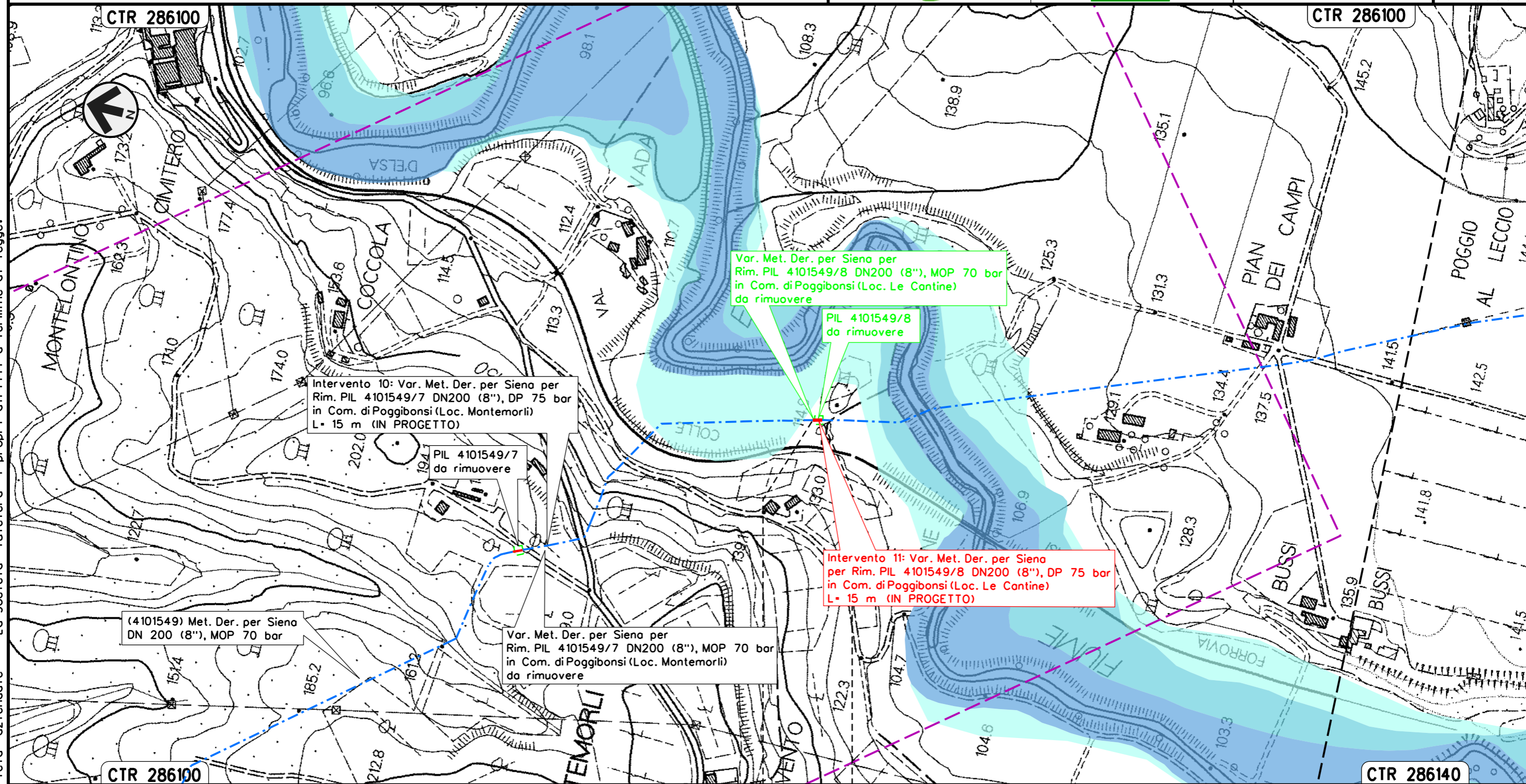
POGGIBONSI  
 SIENA

Il presente disegno e' di proprieta' aziendale - La Societa' tutelera' i propri diritti a termine di legge.

Intervento 11: Var. Met. Der. per Siena  
 DN 200 (8"), DP 75 bar per rimozione PIL 4101549/8  
 in Comune di Poggibonsi (Loc. Le Cantine)

PAI - CARTA DELLA PERICOLOSITA' IDRAULICA

00	12-02-21	EMISSIONE	AGUZZI	STROPPA	CAPRIOTTI	Foglio
INDICE	DATA	REVISIONI	ELABORATO	VERIFICATO	APPROVATO	14
			Dis. PG-PAI-131			di 34
			Comm. NR/19087			Scala 1:5000



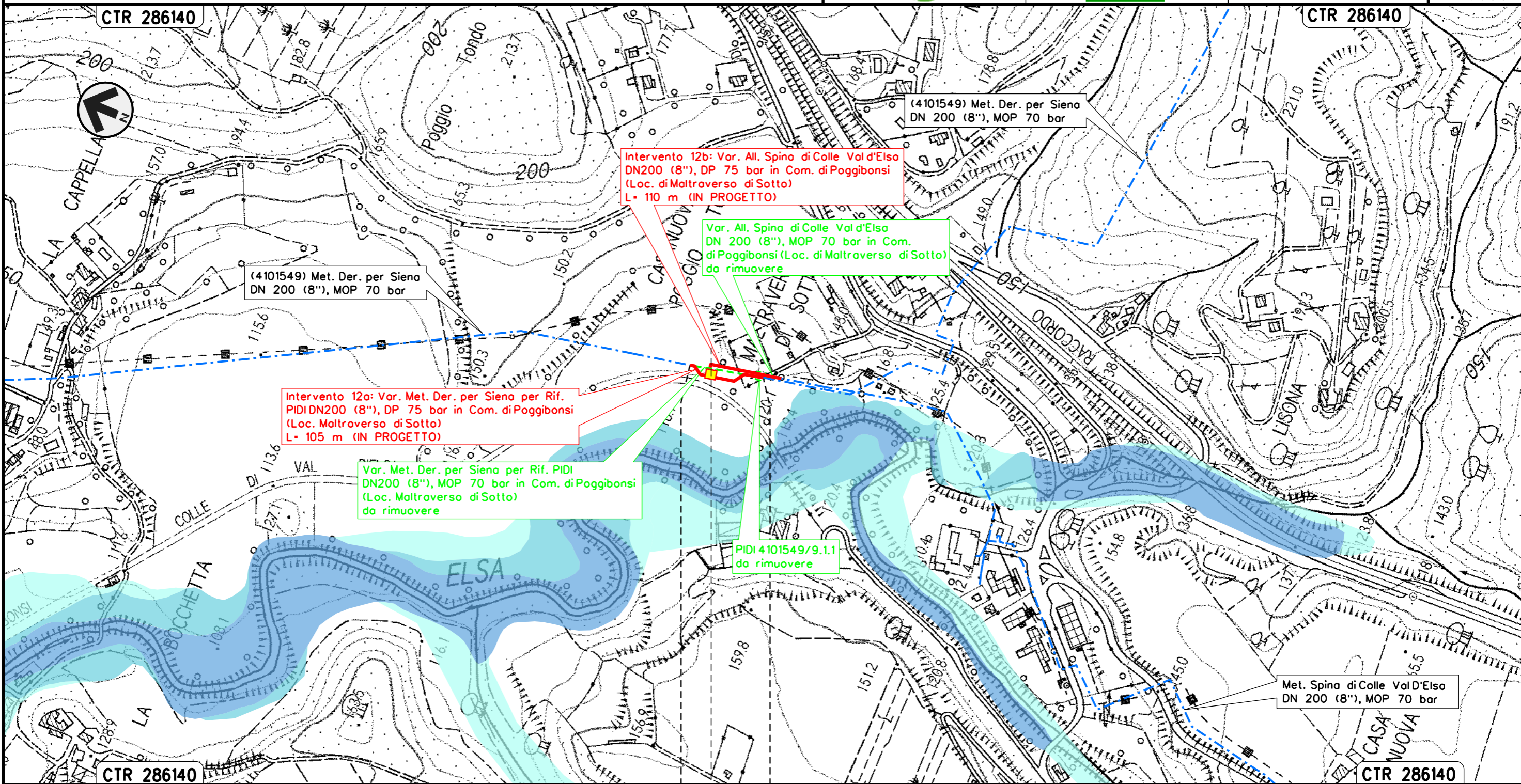
Il presente disegno e' di proprieta' aziendale - La Societa' tutelera' i propri diritti a termine di legge.

POGGIBONSI  
 SIENA

Intervento 12: Var. Met. Der. per Siena  
 DN 200 (8"), DP 75 bar per rif. PIDI e ricollegamenti  
 in Comune di Poggibonsi (Loc. Maltraverso di Sotto)

PAI - CARTA DELLA PERICOLOSITA' IDRAULICA

00	12-02-21	EMISSIONE	AGUZZI	STROPPA	CAPRIOTTI	Foglio
INDICE	DATA	REVISIONI	ELABORATO	VERIFICATO	APPROVATO	15
			Dis. PG-PAI-131			di 34
			Comm. NR/19087			Scala 1:5000



Il presente disegno e' di proprieta' aziendale - La Societa' tutelera' i propri diritti a termine di legge.

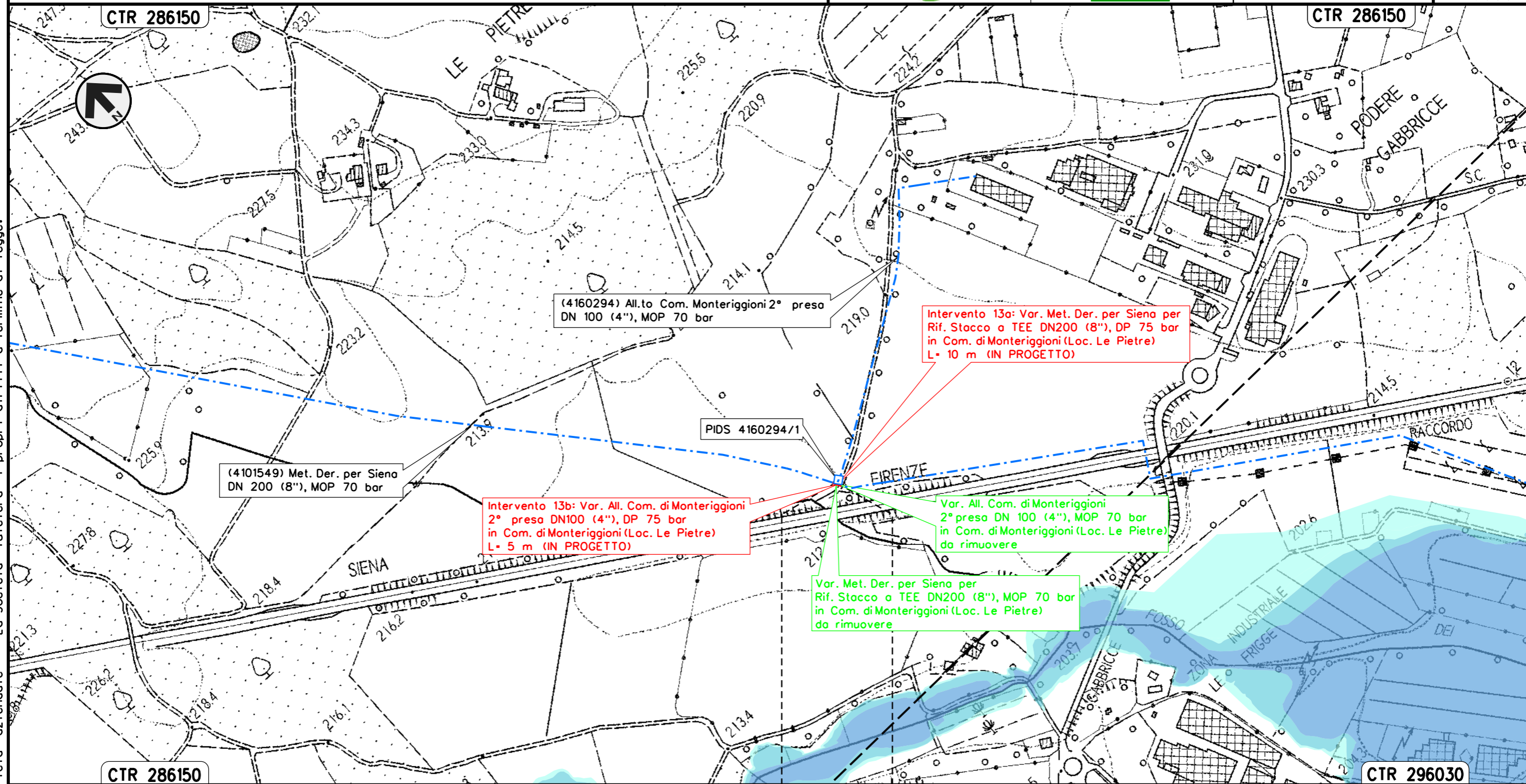
POGGIBONSI
SIENA
PIDI Loc. Maltraverso di sotto

Intervento 13: Var. Met. Der. per Siena  
 DN200 (8"), DP 75 bar per rifacimento stacco TEE  
 in Comune di Poggibonsi (Loc. Le Pietre)

PAI - CARTA DELLA PERICOLOSITA' IDRAULICA

00	12-02-21	EMISSIONE	AGUZZI	STROPPA	CAPRIOTTI
INDICE	DATA	REVISIONI	ELABORATO	VERIFICATO	APPROVATO
			Dis. PG-PAI-131		
			Comm. NR/19087		

Foglio  
**16**  
 di 34  
 Scala  
 1:5000



(4160294) All.to Com. Monteriggioni 2° presa  
 DN 100 (4"), MOP 70 bar

Intervento 13a: Var. Met. Der. per Siena per  
 Rif. Stacco o TEE DN200 (8"), DP 75 bar  
 in Com. di Monteriggioni (Loc. Le Pietre)  
 L= 10 m (IN PROGETTO)

(4101549) Met. Der. per Siena  
 DN 200 (8"), MOP 70 bar

Intervento 13b: Var. All. Com. di Monteriggioni  
 2° presa DN100 (4"), DP 75 bar  
 in Com. di Monteriggioni (Loc. Le Pietre)  
 L= 5 m (IN PROGETTO)

Var. All. Com. di Monteriggioni  
 2° presa DN 100 (4"), MOP 70 bar  
 in Com. di Monteriggioni (Loc. Le Pietre)  
 da rimuovere

Var. Met. Der. per Siena per  
 Rif. Stacco o TEE DN200 (8"), MOP 70 bar  
 in Com. di Monteriggioni (Loc. Le Pietre)  
 da rimuovere

PIDS 4160294/1

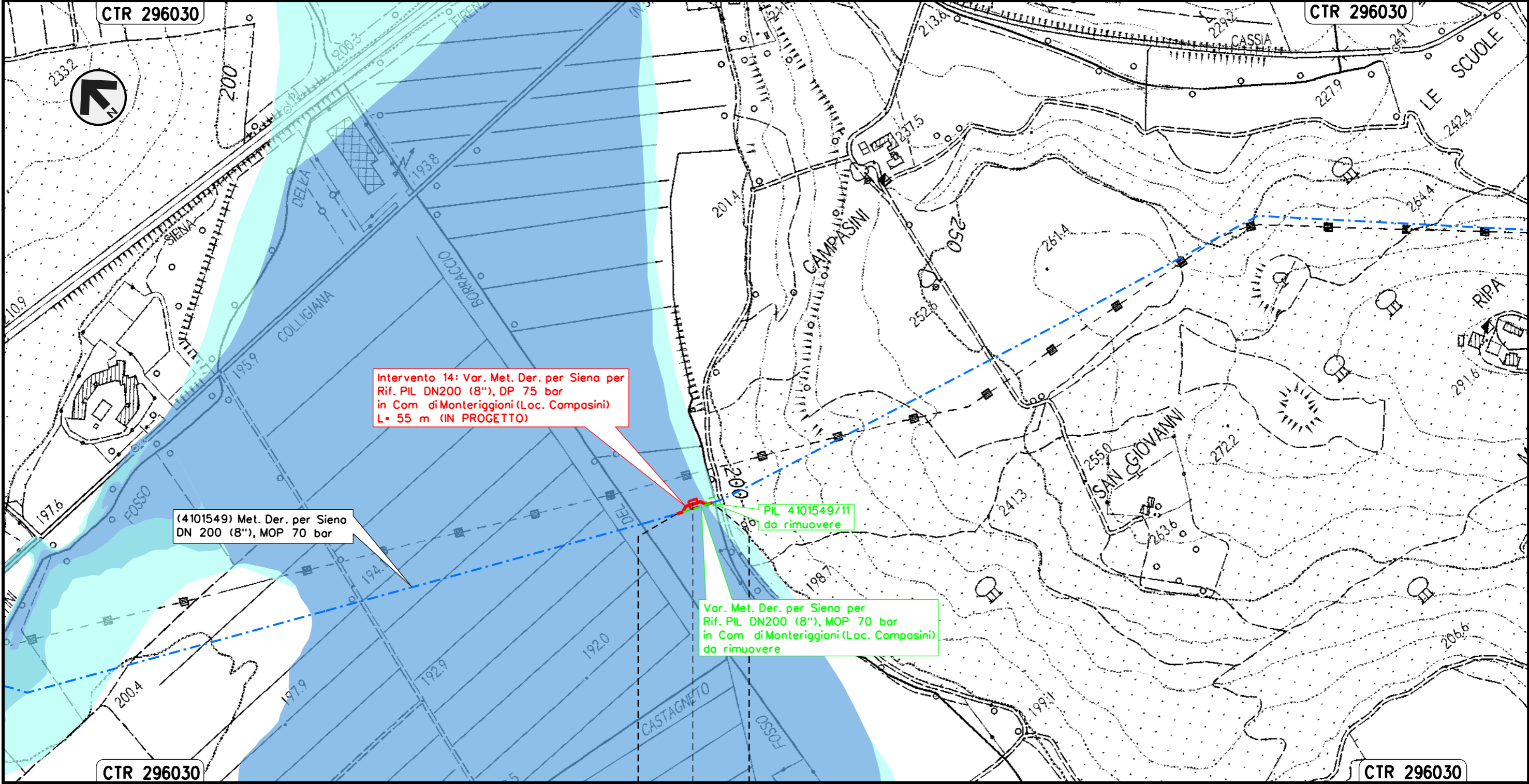
MONTERIGGIONI  
 SIENA

Il presente disegno e' di proprieta' aziendale - La Societa' tutelera' i propri diritti a termine di legge.



Intervento 14: Var. Met. Der. per Siena  
 DN 200 (8"), DP 75 bar per rif. PIL  
 in Comune di Monteriggioni (Loc. Campasini)  
 PAI - CARTA DELLA PERICOLOSITA' IDRAULICA

00	12-02-21	EMISSIONE	AGUZZI	STROPPA	CAPRIOTTI	Foglio
INDICE	DATA	REVISIONI	ELABORATO	VERIFICATO	APPROVATO	17
 			Dis. PG-PAI-131		di 34	
			Comm. NR/19087		Scala 1:5000	



Intervento 14: Var. Met. Der. per Siena per  
 Rif. PIL DN200 (8"), DP 75 bar  
 in Com di Monteriggioni (Loc. Campasini)  
 L= 55 m (IN PROGETTO)

(4101549) Met. Der. per Siena  
 DN 200 (8"), MOP 70 bar

PIL 4101549/11  
 da rimuovere

Var. Met. Der. per Siena per  
 Rif. PIL DN200 (8"), MOP 70 bar  
 in Com di Monteriggioni (Loc. Campasini)  
 da rimuovere

Il presente disegno e' di proprieta' aziendale - La Societa' tutelera' i propri diritti a termine di legge.

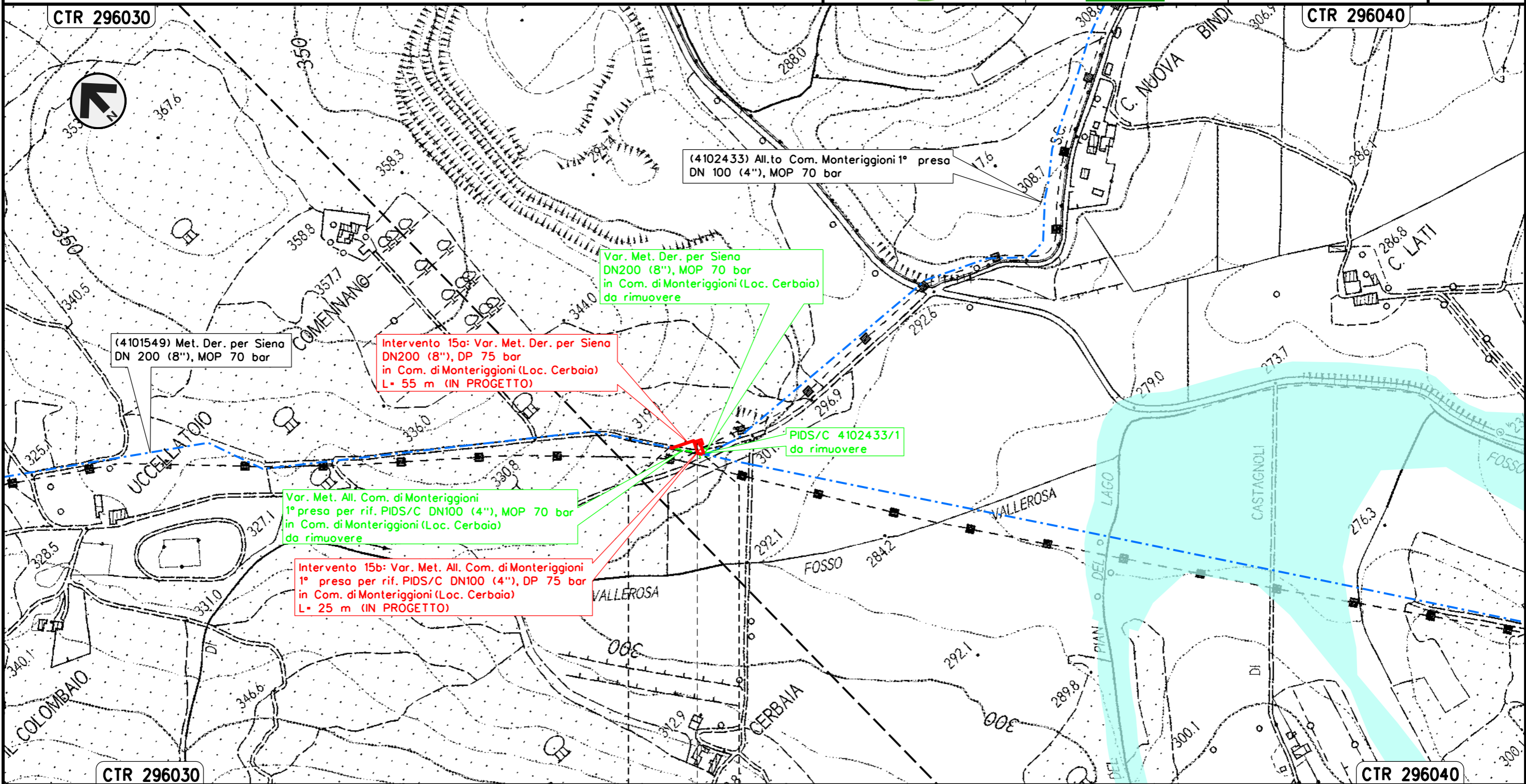
MONTERIGGIONI  
 SIENA

◀▶ PIL Loc. Campasini

Intervento 15: Var. Met. Der. per Siena  
 DN 200 (8"), DP 75 bar per rif. PIDS/C e ricollegamenti  
 in Comune di Monteriggioni (Loc. Cerbaia)

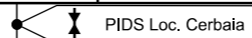
PAI - CARTA DELLA PERICOLOSITA' IDRAULICA

00	12-02-21	EMISSIONE	AGUZZI	STROPPA	CAPRIOTTI	Foglio
INDICE	DATA	REVISIONI	ELABORATO	VERIFICATO	APPROVATO	18
			Dis. PG-PAI-131			di 34
			Comm. NR/19087			Scala 1:5000



Il presente disegno e' di proprieta' aziendale - La Societa' tutelera' i propri diritti a termine di legge.

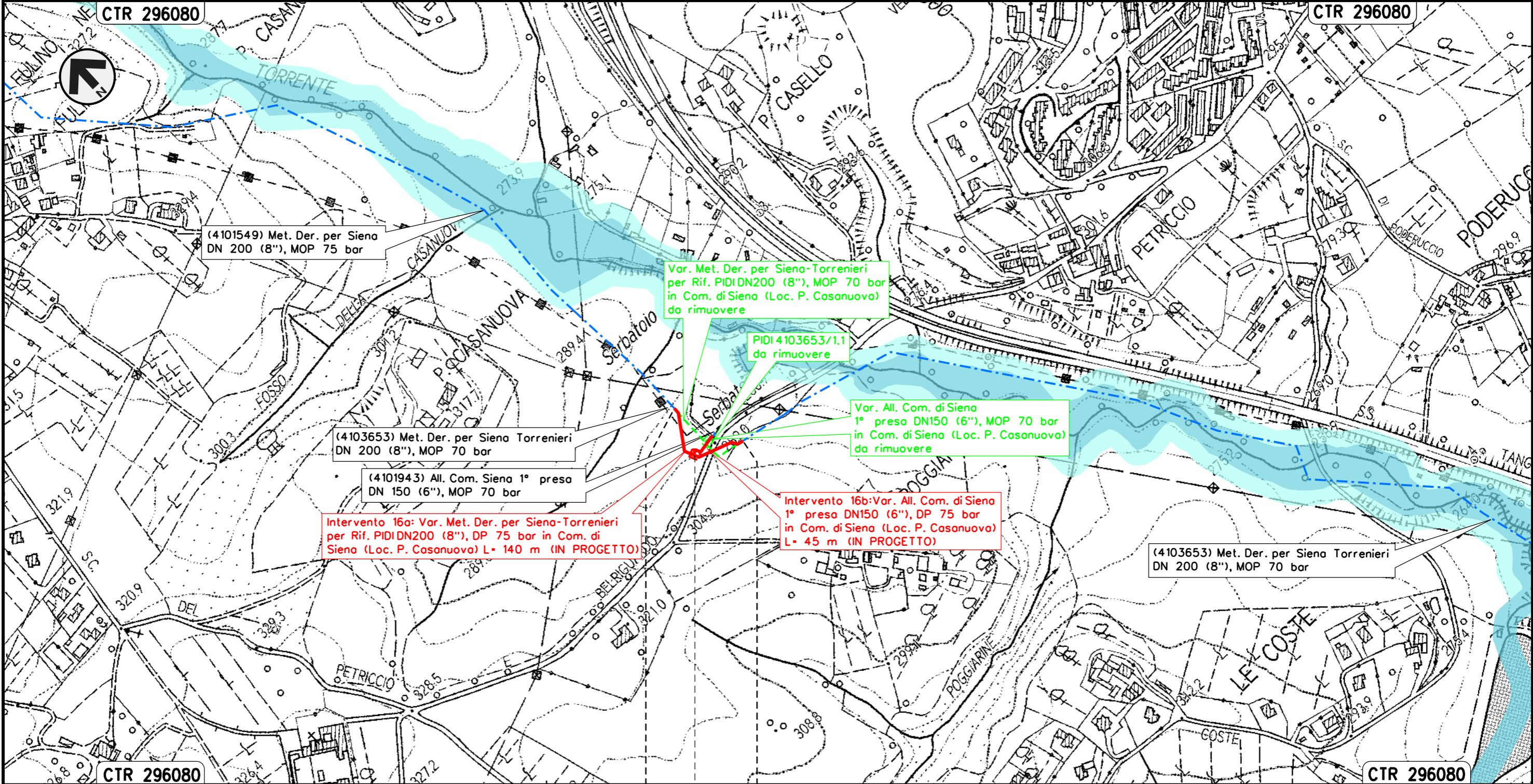
MONTERIGGIONI  
 SIENA



Intervento 16: Var. Met. Der. per Siena-Torrenieri  
 DN 200 (8"), DP 75 bar per rif. PIDI e ricollegamenti  
 in Comune di Siena (Loc. P. Casanuova)

PAI - CARTA DELLA PERICOLOSITA' IDRAULICA

00	12-02-21	EMISSIONE	AGUZZI	STROPPA	CAPRIOTTI	Foglio
INDICE	DATA	REVISIONI	ELABORATO	VERIFICATO	APPROVATO	19
			Dis. PG-PAI-131			di 34
			Comm. NR/19087			Scala 1:5000



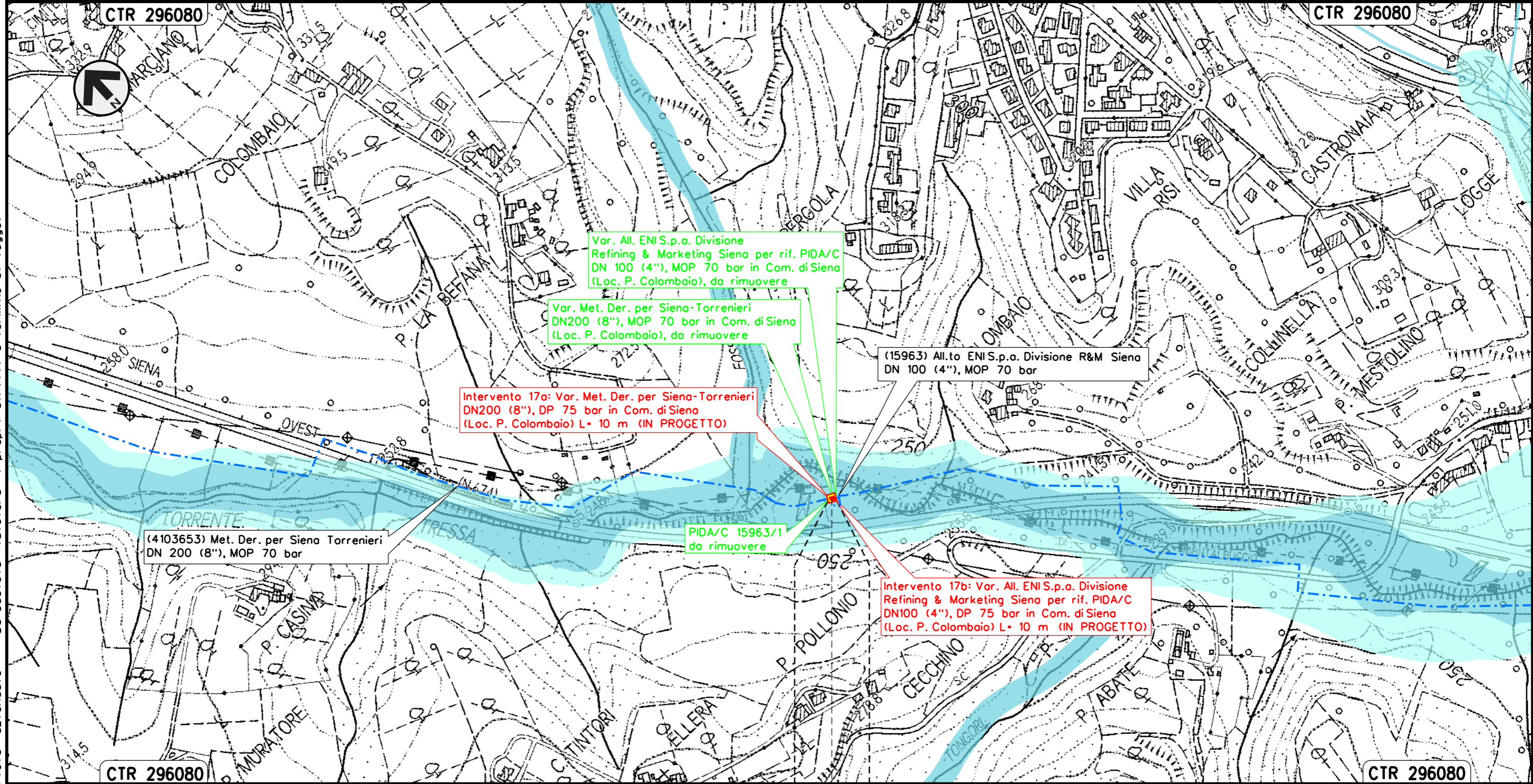
SIENA
SIENA
◀▶ X PIDI Loc. P. Casanuova

Il presente disegno e' di proprieta' aziendale - La Societa' tutelera' i propri diritti a termine di legge.

Intervento 17: Var. Met. Der. per Siena-Torrenieri  
 DN 200 (8"), DP 75 bar per rif. PIDA/C e ricollegamenti  
 in Comune di Siena (Loc. P. Colombaio)

00	12-02-21	EMISSIONE	AGUZZI	STROPPA	CAPRIOTTI	Foglio
INDICE	DATA	REVISIONI	ELABORATO	VERIFICATO	APPROVATO	20
			Dis. PG-PAI-131			di 34
			Comm. NR/19087			Scala 1:5000

PAI - CARTA DELLA PERICOLOSITA' IDRAULICA



Var. All. ENI S.p.a. Divisione Refining & Marketing Siena per rif. PIDA/C DN 100 (4"), MOP 70 bar in Com. di Siena (Loc. P. Colombaio), da rimuovere

Var. Met. Der. per Siena-Torrenieri DN200 (8"), MOP 70 bar in Com. di Siena (Loc. P. Colombaio), da rimuovere

Intervento 17a: Var. Met. Der. per Siena-Torrenieri DN200 (8"), DP 75 bar in Com. di Siena (Loc. P. Colombaio) L= 10 m (IN PROGETTO)

(15963) All.to ENI S.p.a. Divisione R&M Siena DN 100 (4"), MOP 70 bar

(4103653) Met. Der. per Siena Torrenieri DN 200 (8"), MOP 70 bar

PIDA/C 15963/1 da rimuovere

Intervento 17b: Var. All. ENI S.p.a. Divisione Refining & Marketing Siena per rif. PIDA/C DN100 (4"), DP 75 bar in Com. di Siena (Loc. P. Colombaio) L= 10 m (IN PROGETTO)


SIENA  
SIENA

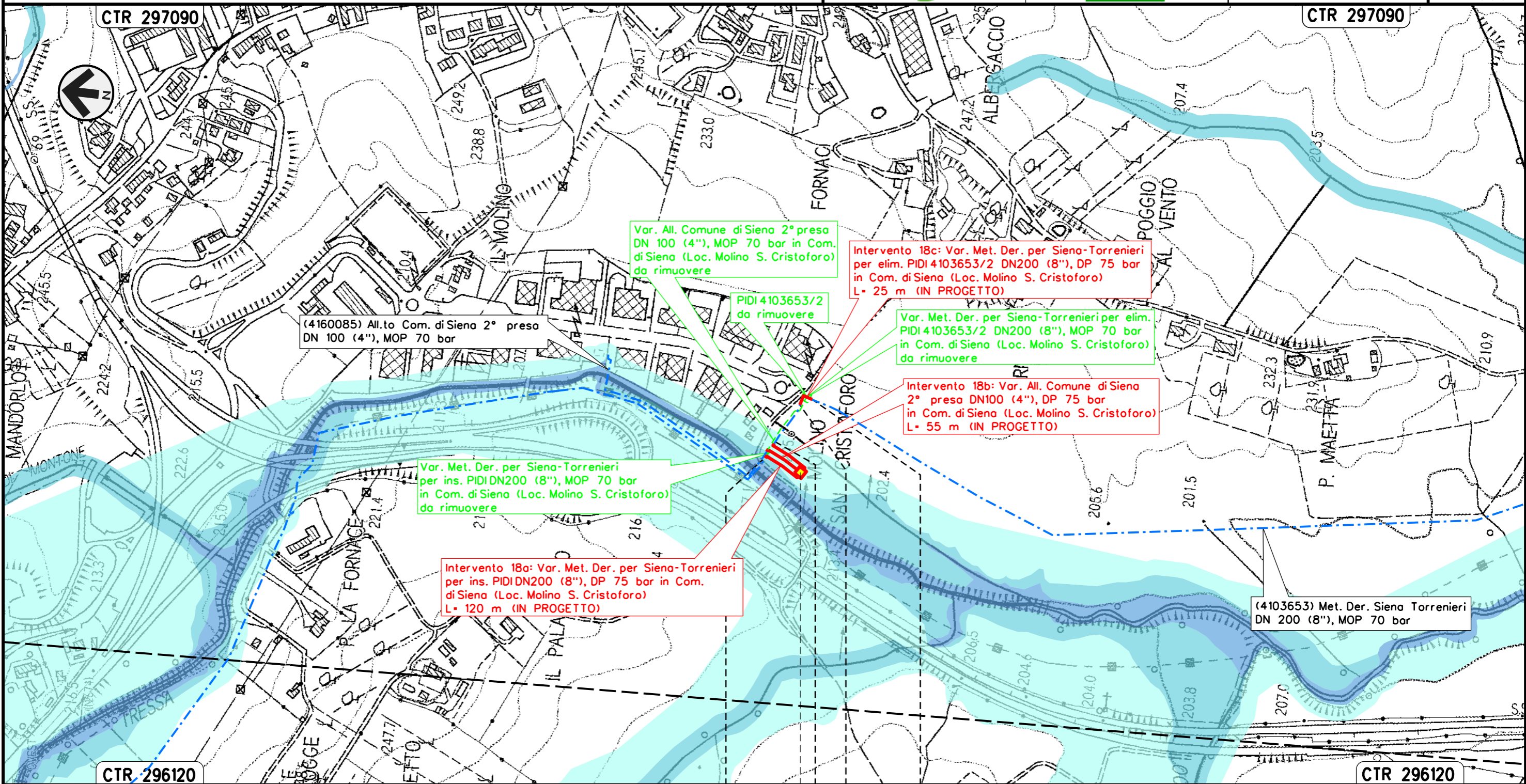


Il presente disegno e' di proprieta' aziendale - La Societa' tutelera' i propri diritti a termine di legge.


Intervento 18: Var. Met. Der. per Siena-Torrenieri  
 DN 200 (8"), DP 75 bar per rif. PIDI e ricollegamenti  
 in Comune di Siena (Loc. Molino San Cristoforo)

PAI - CARTA DELLA PERICOLOSITA' IDRAULICA

00	12-02-21	EMISSIONE	AGUZZI	STROPPA	CAPRIOTTI	Foglio <b>21</b>
INDICE	DATA	REVISIONI	ELABORATO	VERIFICATO	APPROVATO	
 			Dis. PG-PAI-131			di 34
			Comm. NR/19087			Scala 1:5000



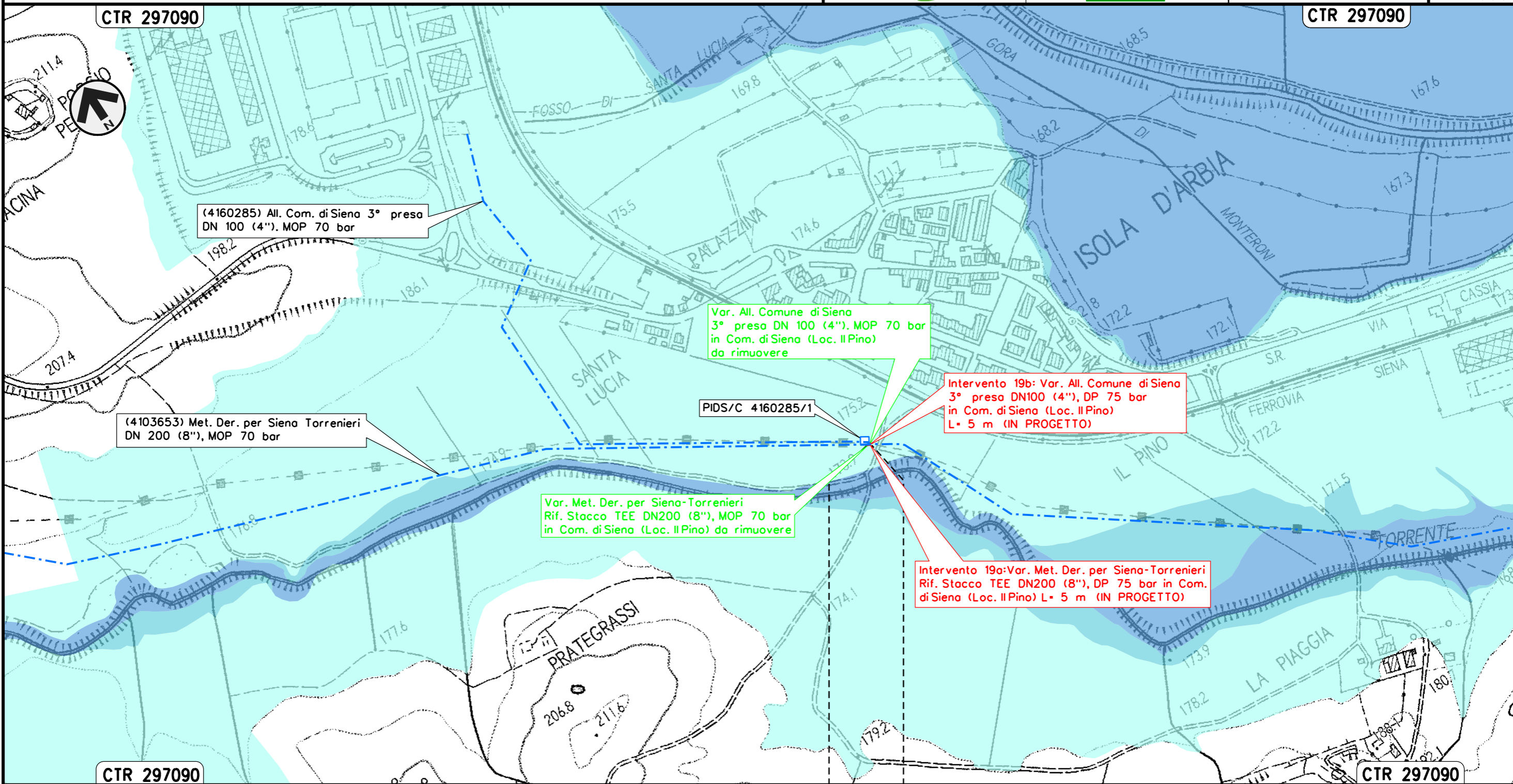
Il presente disegno e' di proprieta' aziendale - La Societa' tutelera' i propri diritti a termine di legge.

SIENA	SIENA
SIENA	SIENA
 PIDI Loc. Molino S. Cristoforo	

Intervento 19: Var. Met. Der. per Siena-Torrenieri  
 DN 200 (8"), DP 75 bar per rif. Stacco TEE  
 in Comune di Siena (Loc. Il Pino)

00	12-02-21	EMISSIONE	AGUZZI	STROPPA	CAPRIOTTI	Foglio
INDICE	DATA	REVISIONI	ELABORATO	VERIFICATO	APPROVATO	22
			Dis. PG-PAI-131			di 34
			Comm. NR/19087			Scala 1:5000

PAI - CARTA DELLA PERICOLOSITA' IDRAULICA



Il presente disegno e' di proprieta' aziendale - La Societa' tutelera' i propri diritti a termine di legge.

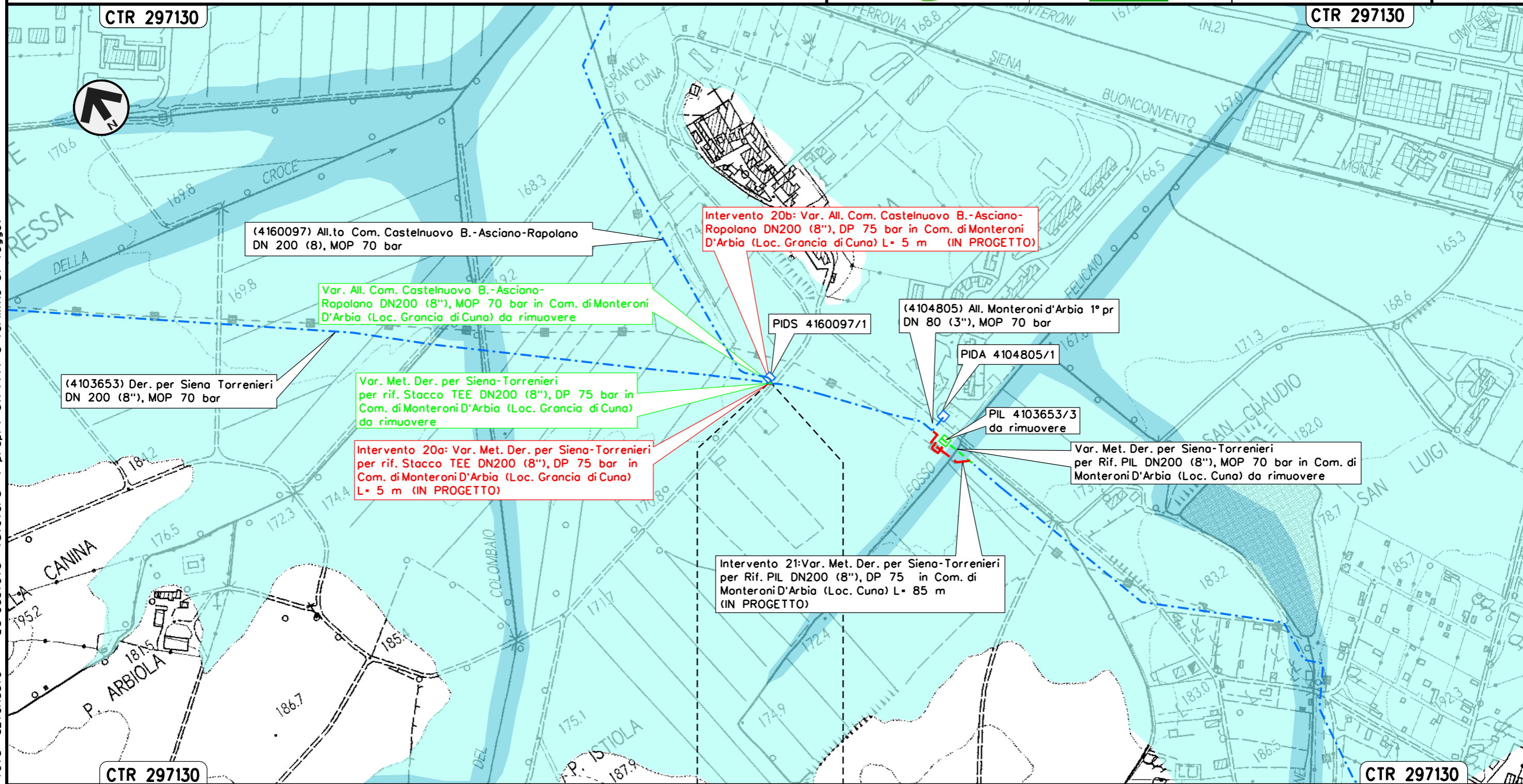
SIENA  
 SIENA

Intervento 20: Var. Met. Der. per Siena-Torrenieri  
 DN 200 (8"), DP 75 bar per rif. Stacco TEE  
 in Comune di Monteroni D'Arbia (Loc. Gancia di Cuna)

PAI - CARTA DELLA PERICOLOSITA' IDRAULICA

00	12-02-21	EMISSIONE	AGUZZI	STROPPA	CAPRIOTTI
INDICE	DATA	REVISIONI	ELABORATO	VERIFICATO	APPROVATO
			Dis. PG-PAI-131		
			Comm. NR/19087		

Foglio  
 23  
 di 34  
 Scala  
 1:5000





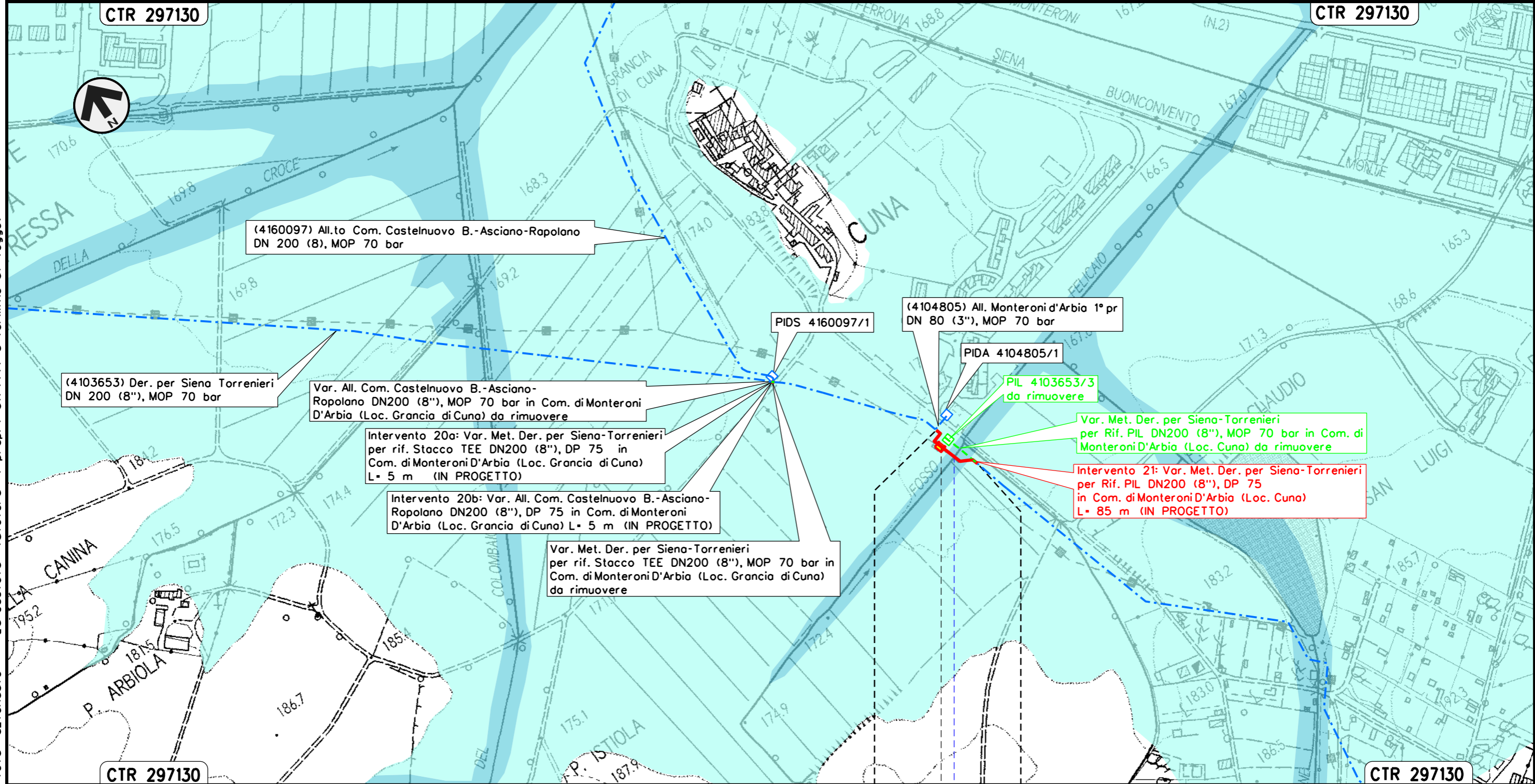
Il presente disegno e' di proprieta' aziendale - La Societa' tutelera' i propri diritti a termine di legge.

MONTERONI D'ARBIA  
 SIENA

Intervento 21: Var. Met. Der. per Siena-Torrenieri  
 DN 200 (8"), DP 75 bar per rif. PIL  
 in Comune di Monteroni D'Arbia (Loc. Cuna)

PAI - CARTA DELLA PERICOLOSITA' IDRAULICA

00	12-02-21	EMISSIONE	AGUZZI	STROPPA	CAPRIOTTI	Foglio <b>24</b> di 34 Scala 1:5000
INDICE	DATA	REVISIONI	ELABORATO	VERIFICATO	APPROVATO	
 			Dis. PG-PAI-131			
			Comm. NR/19087			



Il presente disegno e' di proprieta' aziendale - La Societa' tutelera' i propri diritti a termine di legge.

MONTERONI D'ARBIA  
 SIENA



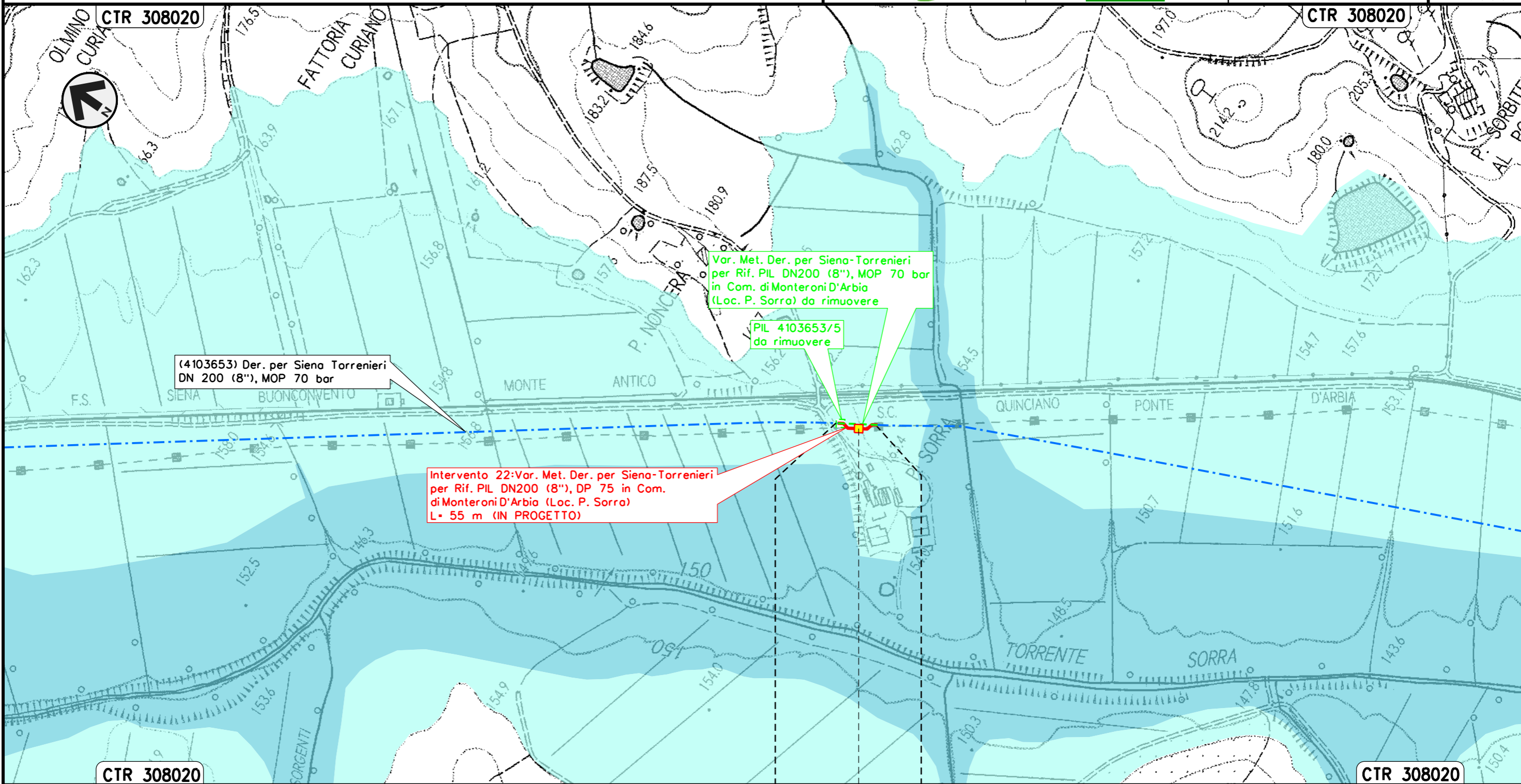


Intervento 22: Var. Met. Der. per Siena-Torrenieri  
 DN 200 (8"), DP 75 bar per rif. PIL  
 in Comune di Monteroni D'Arbia (Loc. P. Sorra)

PAI - CARTA DELLA PERICOLOSITA' IDRAULICA

00	12-02-21	EMISSIONE	AGUZZI	STROPPA	CAPRIOTTI
INDICE	DATA	REVISIONI	ELABORATO	VERIFICATO	APPROVATO
			Dis. PG-PAI-131		
			Comm. NR/19087		

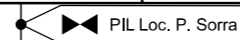
Foglio  
 25  
 di 34  
 Scala  
 1:5000



CTR 308020

CTR 308020

MONTERONI D'ARBIA  
 SIENA



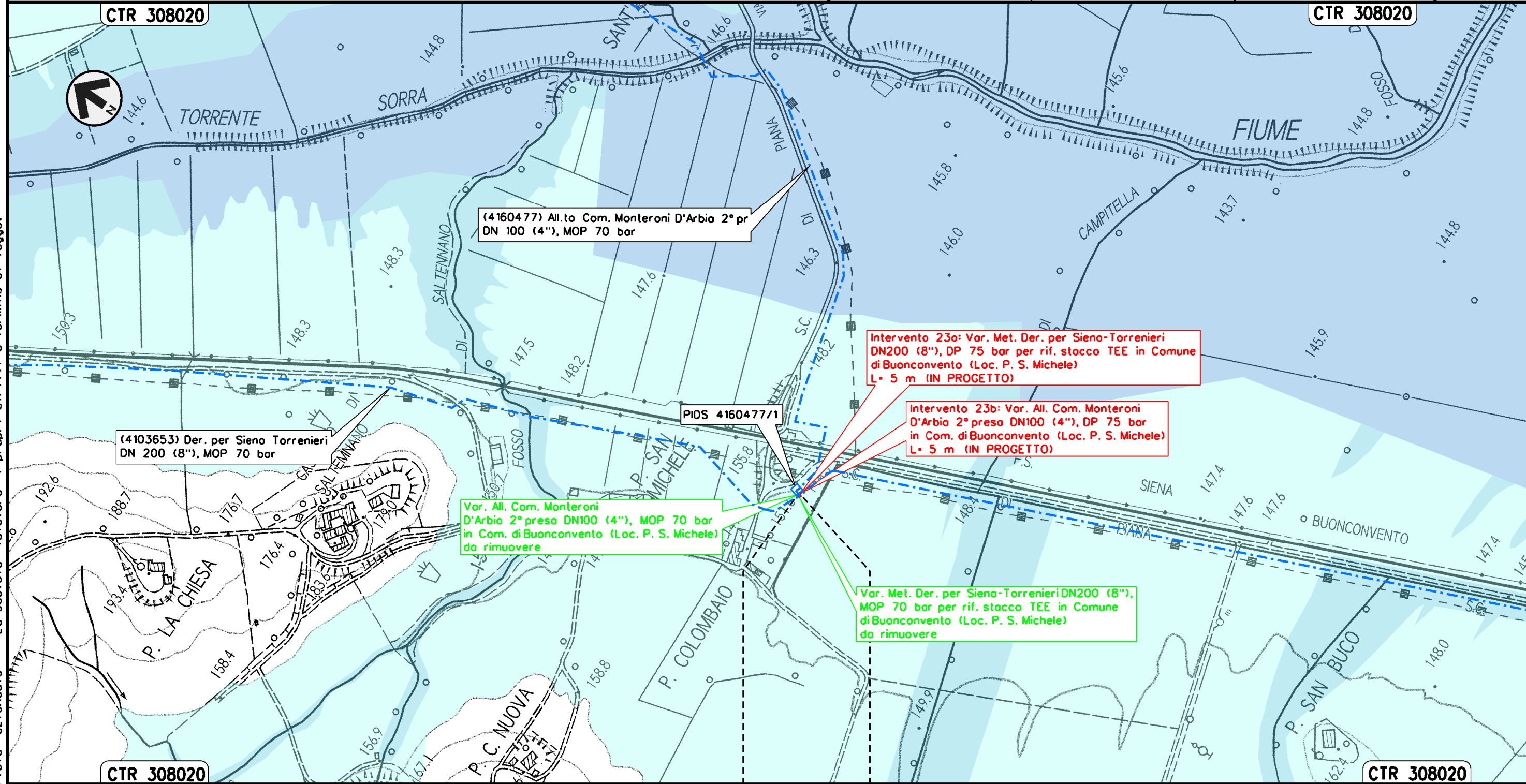
Il presente disegno e' di proprieta' aziendale - La Societa' tutelera' i propri diritti a termine di legge.

Intervento 23: Var. Met. Der. per Siena-Torrenieri  
 DN 200 (8"), DP 75 bar per rif. Stacco TEE  
 in Comune di Buonconvento (Loc. P. S. Michele)

PAI - CARTA DELLA PERICOLOSITA' IDRAULICA

00	12-02-21	EMISSIONE	AGUZZI	STROPPA	CAPRIOTTI
INDICE	DATA	REVISIONI	ELABORATO	VERIFICATO	APPROVATO
			Dis. PG-PAI-131		
			Comm. NR/19087		

Foglio  
 26  
 di 34  
 Scala  
 1:5000



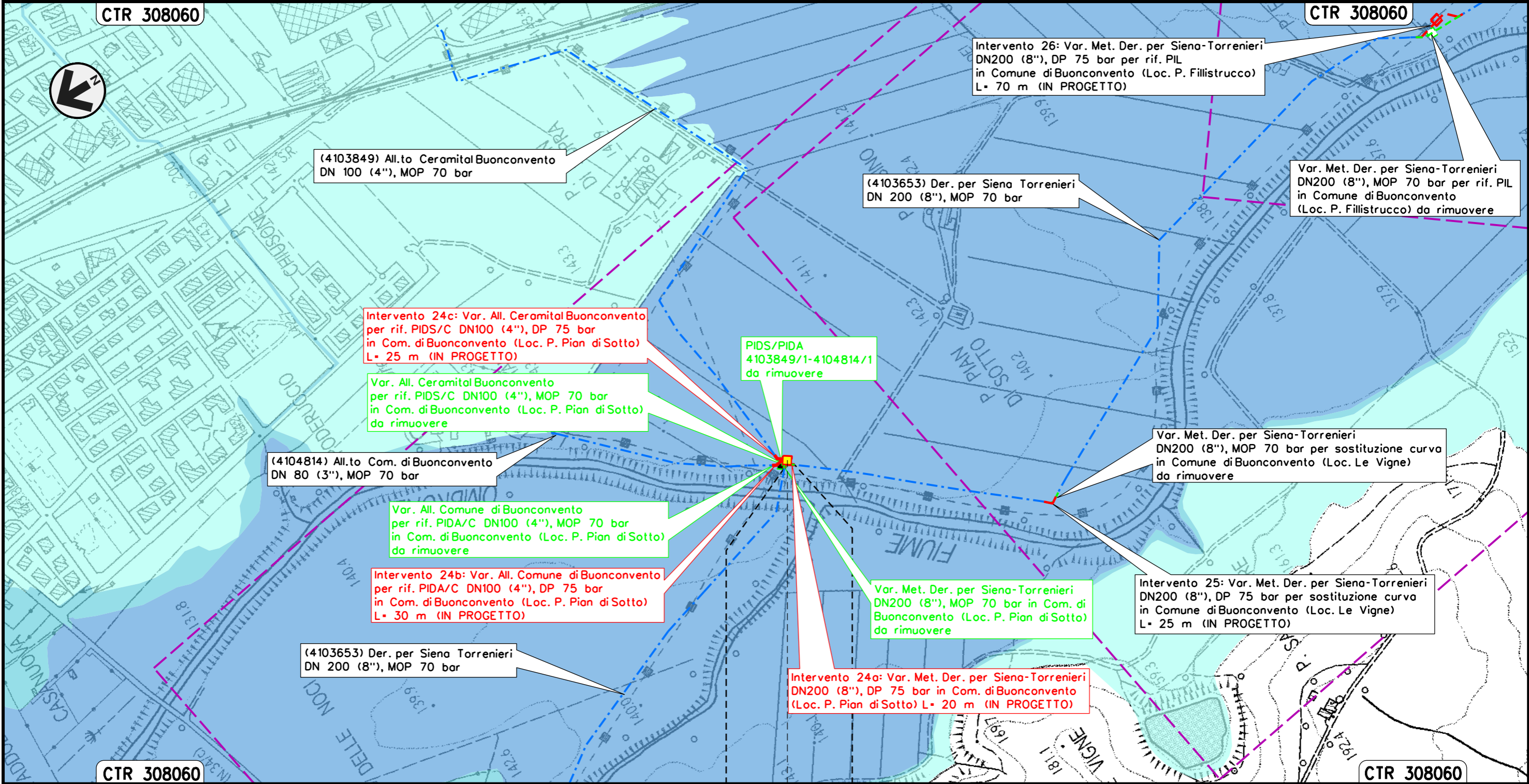
BUONCONVENTO  
 SIENA

Il presente disegno e' di proprieta' aziendale - La Societa' tutelera' i propri diritti a termine di legge.

Intervento 24: Var. Met. Der. per Siena-Torrenieri  
DN 200 (8"), DP 75 bar per rif. PIDS/C e PIDA/C  
in Comune di Buonconvento (Loc. P. Pian di Sotto)

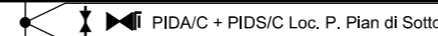
PAI - CARTA DELLA PERICOLOSITA' IDRAULICA

00	12-02-21	EMISSIONE	AGUZZI	STROPPA	CAPRIOTTI	Foglio
INDICE	DATA	REVISIONI	ELABORATO	VERIFICATO	APPROVATO	27
			Dis. PG-PAI-131			di 34
			Comm. NR/19087			Scala 1:5000



BUONCONVENTO



SIENA

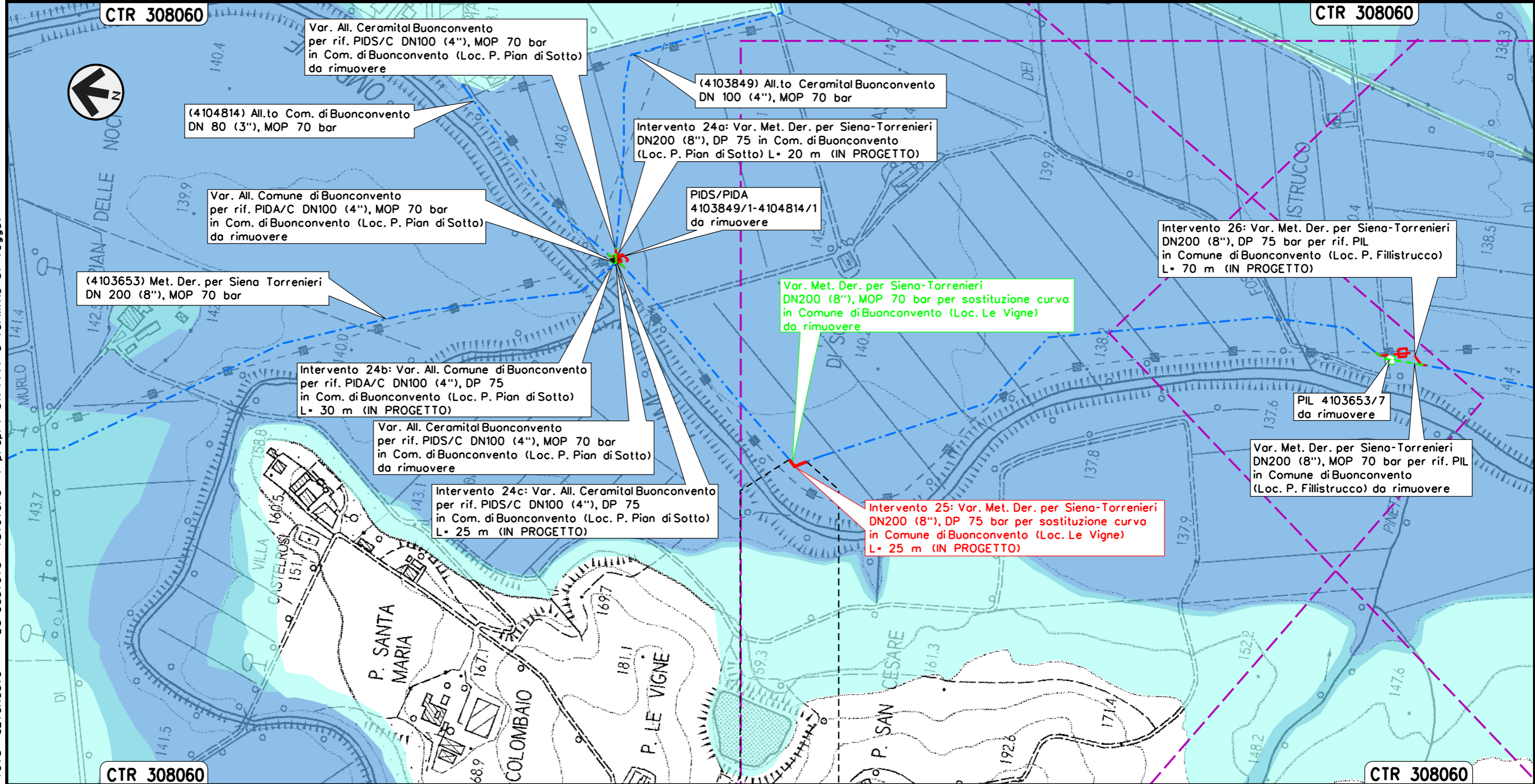


Il presente disegno e' di proprieta' aziendale - La Societa' tutelera' i propri diritti a termine di legge.

Intervento 25: Var. Met. Der. per Siena-Torrenieri  
DN 200 (8"), DP 75 bar per sostituzione curva  
in Comune di Buonconvento (Loc. Le Vigne)

PAI - CARTA DELLA PERICOLOSITA' IDRAULICA

00	12-02-21	EMISSIONE	AGUZZI	STROPPA	CAPRIOTTI	Foglio <b>28</b> di 34 Scala 1:5000
INDICE	DATA	REVISIONI	ELABORATO	VERIFICATO	APPROVATO	
 			Dis. PG-PAI-131			
			Comm. NR/19087			




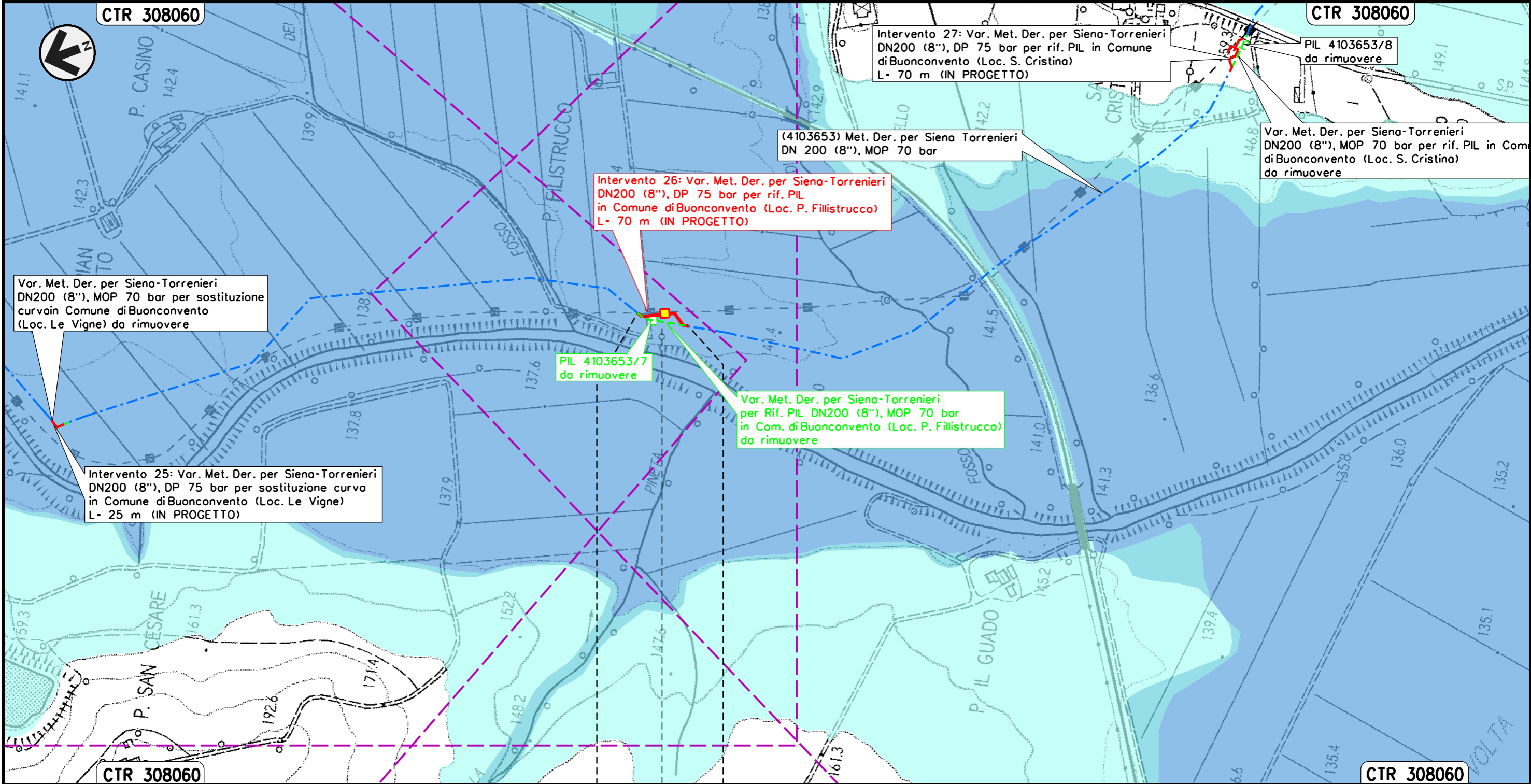
Il presente disegno e' di proprieta' aziendale - La Societa' tutelera' i propri diritti a termine di legge.

BUONCONVENTO  
SIENA

Intervento 26: Var. Met. Der. per Siena-Torrenieri  
 DN 200 (8"), DP 75 bar per rif. PIL  
 in Comune di Buonconvento (Loc. P. Fillistrucchio)

PAI - CARTA DELLA PERICOLOSITA' IDRAULICA

00	12-02-21	EMISSIONE	AGUZZI	STROPPA	CAPRIOTTI	Foglio <b>29</b> di 34 Scala 1:5000
INDICE	DATA	REVISIONI	ELABORATO	VERIFICATO	APPROVATO	
 			Dis. PG-PAI-131			
			Comm. NR/19087			





BUONCONVENTO  
 SIENA

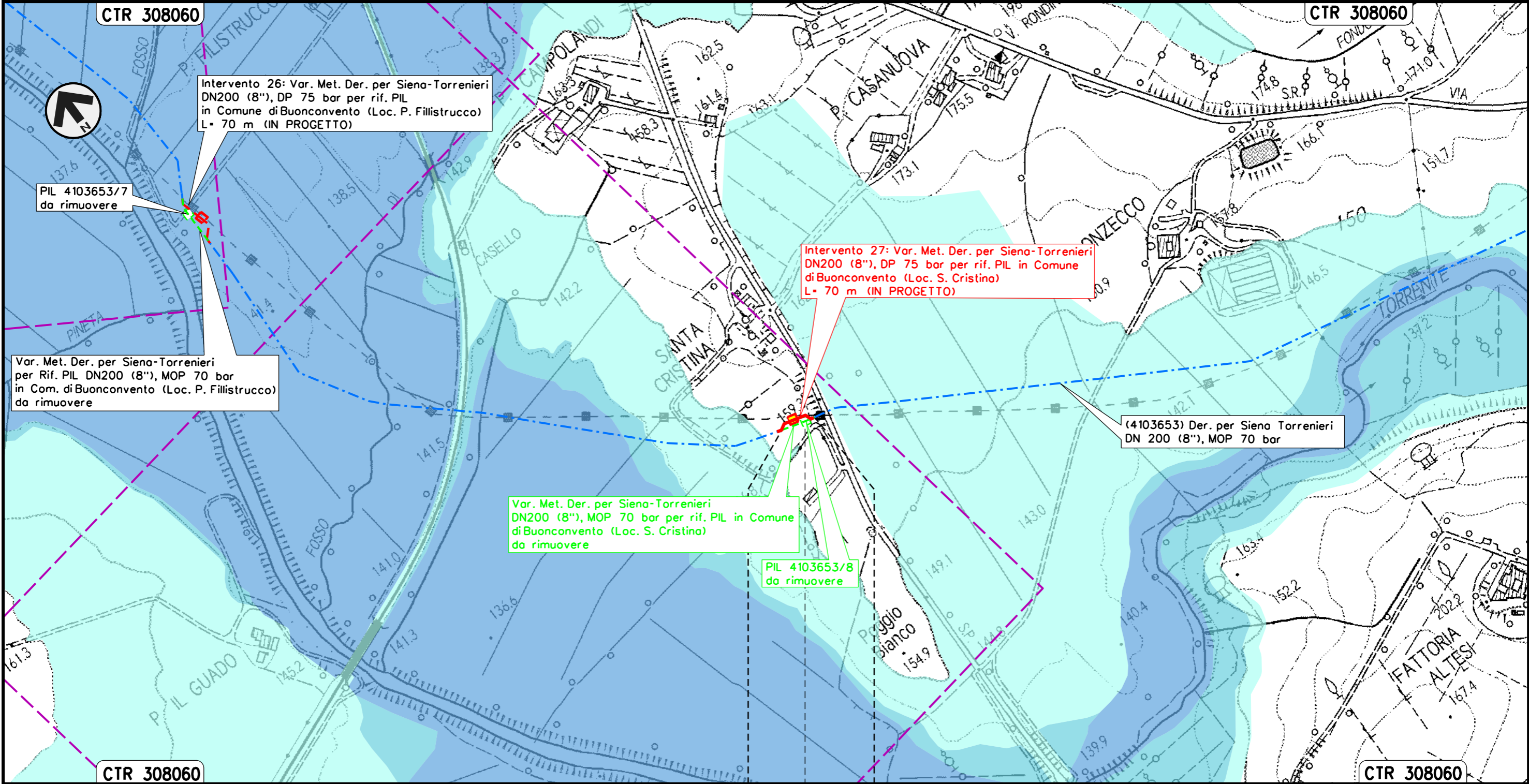
◀▶ PIL Loc. P. Fillistrucchio

Il presente disegno e' di proprieta' aziendale - La Societa' tutelera' i propri diritti a termine di legge.

Intervento 27: Var. Met. Der. per Siena-Torrenieri  
 DN 200 (8"), DP 75 bar per rif. PIL  
 in Comune di Buonconvento (Loc. S. Cristina)

PAI - CARTA DELLA PERICOLOSITA' IDRAULICA

00	12-02-21	EMISSIONE	AGUZZI	STROPPA	CAPRIOTTI	Foglio <b>30</b> di 34 Scala 1:5000
INDICE	DATA	REVISIONI	ELABORATO	VERIFICATO	APPROVATO	
 			Dis. PG-PAI-131			
			Comm. NR/19087			



Il presente disegno e' di proprieta' aziendale - La Societa' tutelera' i propri diritti a termine di legge.

BUONCONVENTO  
 SIENA  
 PIL Loc. S. Cristina

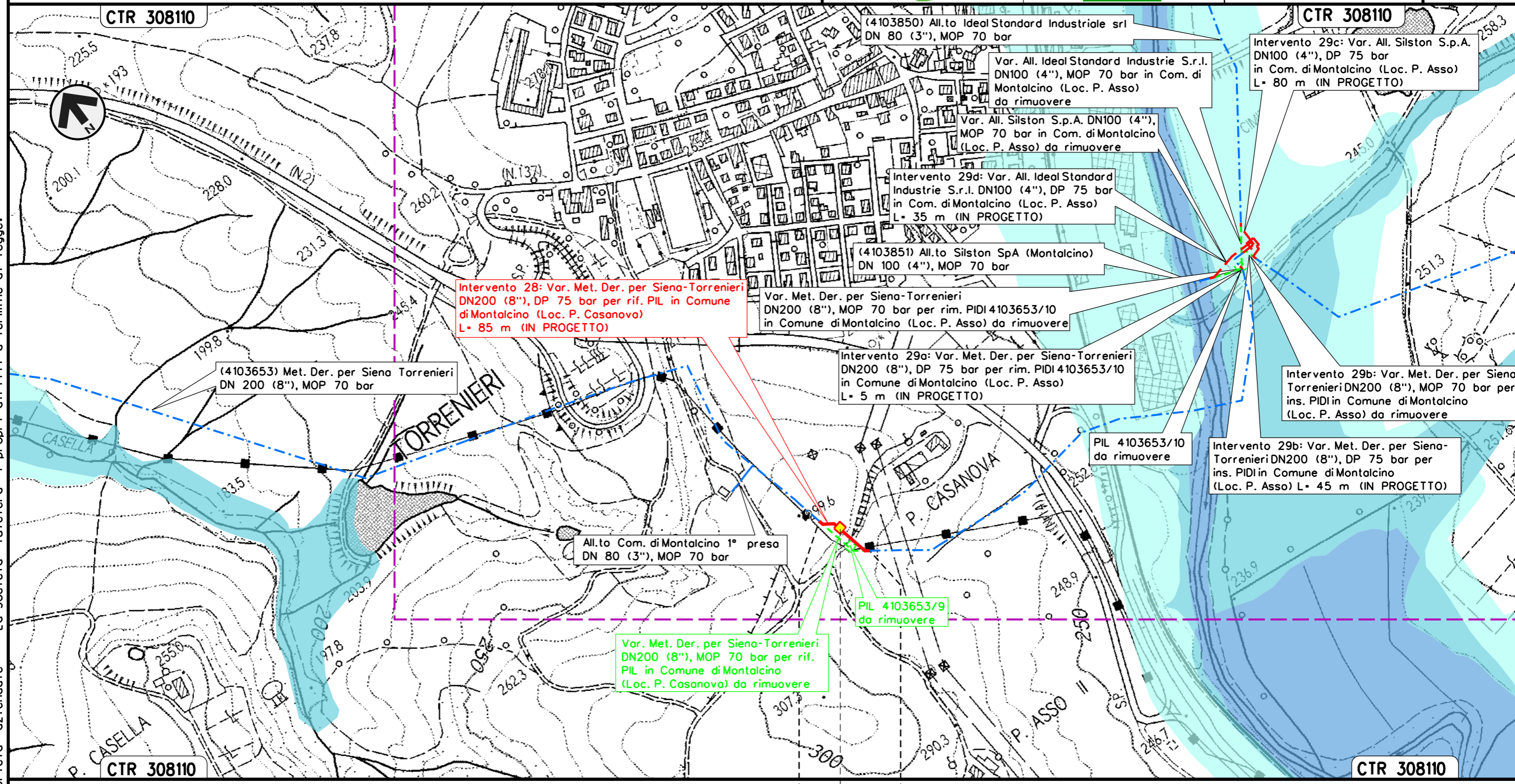
Intervento 28: Var. Met. Der. per Siena-Torrenieri  
 DN 200 (8"), DP 75 bar per rif. PIL  
 in Comune di Montalcino (Loc. S. Casanova)

PAI - CARTA DELLA PERICOLOSITA' IDRAULICA

00	12-02-21	EMISSIONE	AGUZZI	STROPPA	CAPRIOTTI
INDICE	DATA	REVISIONI	ELABORATO	VERIFICATO	APPROVATO
 			Dis. PG-PAI-131		
			Comm. NR/19087		

Foglio  
**31**  
 di 34  
 Scala  
**1:5000**

Il presente disegno e' di proprieta' aziendale - La Societa' tutelera' i propri diritti a termine di legge.



**Intervento 28: Var. Met. Der. per Siena-Torrenieri  
 DN200 (8"), DP 75 bar per rif. PIL in Comune  
 di Montalcino (Loc. P. Casanova)  
 L= 85 m (IN PROGETTO)**

(4103653) Met. Der. per Siena Torrenieri  
 DN 200 (8"), MOP 70 bar

Var. Met. Der. per Siena-Torrenieri  
 DN200 (8"), MOP 70 bar per rim. PIDI 4103653/10  
 in Comune di Montalcino (Loc. P. Asso) da rimuovere

Intervento 29a: Var. Met. Der. per Siena-Torrenieri  
 DN200 (8"), DP 75 bar per rim. PIDI 4103653/10  
 in Comune di Montalcino (Loc. P. Asso)  
 L= 5 m (IN PROGETTO)

All.to Com. di Montalcino 1° preso  
 DN 80 (3"), MOP 70 bar

Var. Met. Der. per Siena-Torrenieri  
 DN200 (8"), MOP 70 bar per rif.  
 PIL in Comune di Montalcino  
 (Loc. P. Casanova) da rimuovere

PIL 4103653/9  
 da rimuovere

PIL 4103653/10  
 da rimuovere

Intervento 29b: Var. Met. Der. per Siena-  
 Torrenieri DN200 (8"), DP 75 bar per  
 ins. PIDI in Comune di Montalcino  
 (Loc. P. Asso) L= 45 m (IN PROGETTO)

Intervento 29b: Var. Met. Der. per Siena  
 Torrenieri DN200 (8"), MOP 70 bar per  
 ins. PIDI in Comune di Montalcino  
 (Loc. P. Asso) da rimuovere

Var. All. Ideal Standard Industrie S.r.l.  
 DN100 (4"), MOP 70 bar in Com. di  
 Montalcino (Loc. P. Asso)  
 da rimuovere

Var. All. Silston S.p.A. DN100 (4"),  
 MOP 70 bar in Com. di Montalcino  
 (Loc. P. Asso) da rimuovere

Intervento 29d: Var. All. Ideal Standard  
 Industrie S.r.l. DN100 (4"), DP 75 bar  
 in Com. di Montalcino (Loc. P. Asso)  
 L= 35 m (IN PROGETTO)

(4103851) All.to Silston SpA (Montalcino)  
 DN 100 (4"), MOP 70 bar

(4103850) All.to Ideal Standard Industriale srl  
 DN 80 (3"), MOP 70 bar

Intervento 29c: Var. All. Silston S.p.A.  
 DN100 (4"), DP 75 bar  
 in Com. di Montalcino (Loc. P. Asso)  
 L= 80 m (IN PROGETTO)

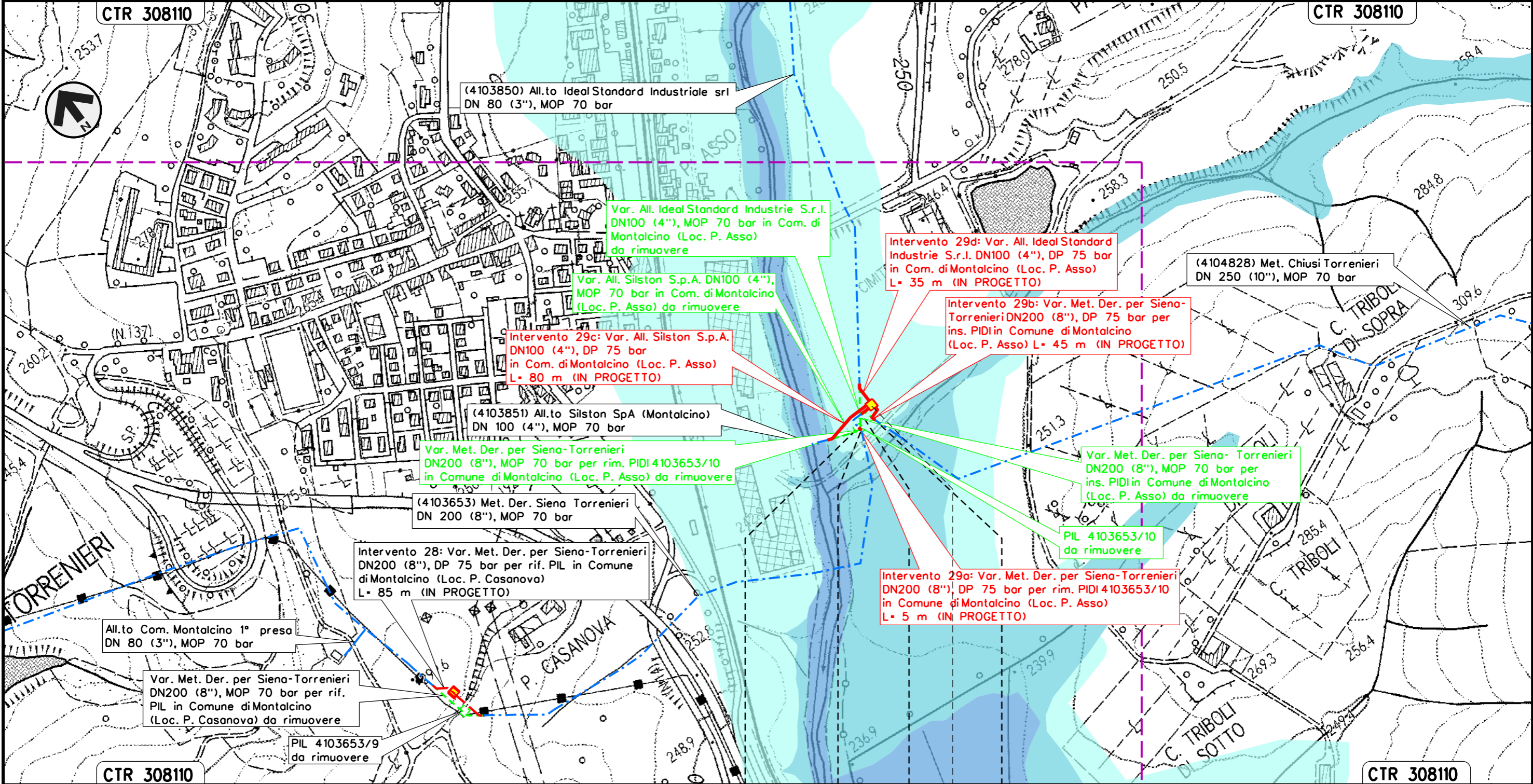
MONTALCINO  
 SIENA

◀▶ PIL Loc. P. Casanova

Intervento 29: Var. Met. Der. per Siena-Torrenieri  
 DN 200 (8"), DP 75 bar per rif. PIDI e ricollegamenti  
 in Comune di Montalcino (Loc. P. Asso)

PAI - CARTA DELLA PERICOLOSITA' IDRAULICA

00	12-02-21	EMISSIONE	AGUZZI	STROPPA	CAPRIOTTI	Foglio
INDICE	DATA	REVISIONI	ELABORATO	VERIFICATO	APPROVATO	32
			Dis. PG-PAI-131			di 34
			Comm. NR/19087			Scala 1:5000



Il presente disegno e' di proprieta' aziendale - La Societa' tutelera' i propri diritti a termine di legge.

MONTALCINO	MONTALCINO
SIENA	SIENA
PIDI Loc. P. Asso	

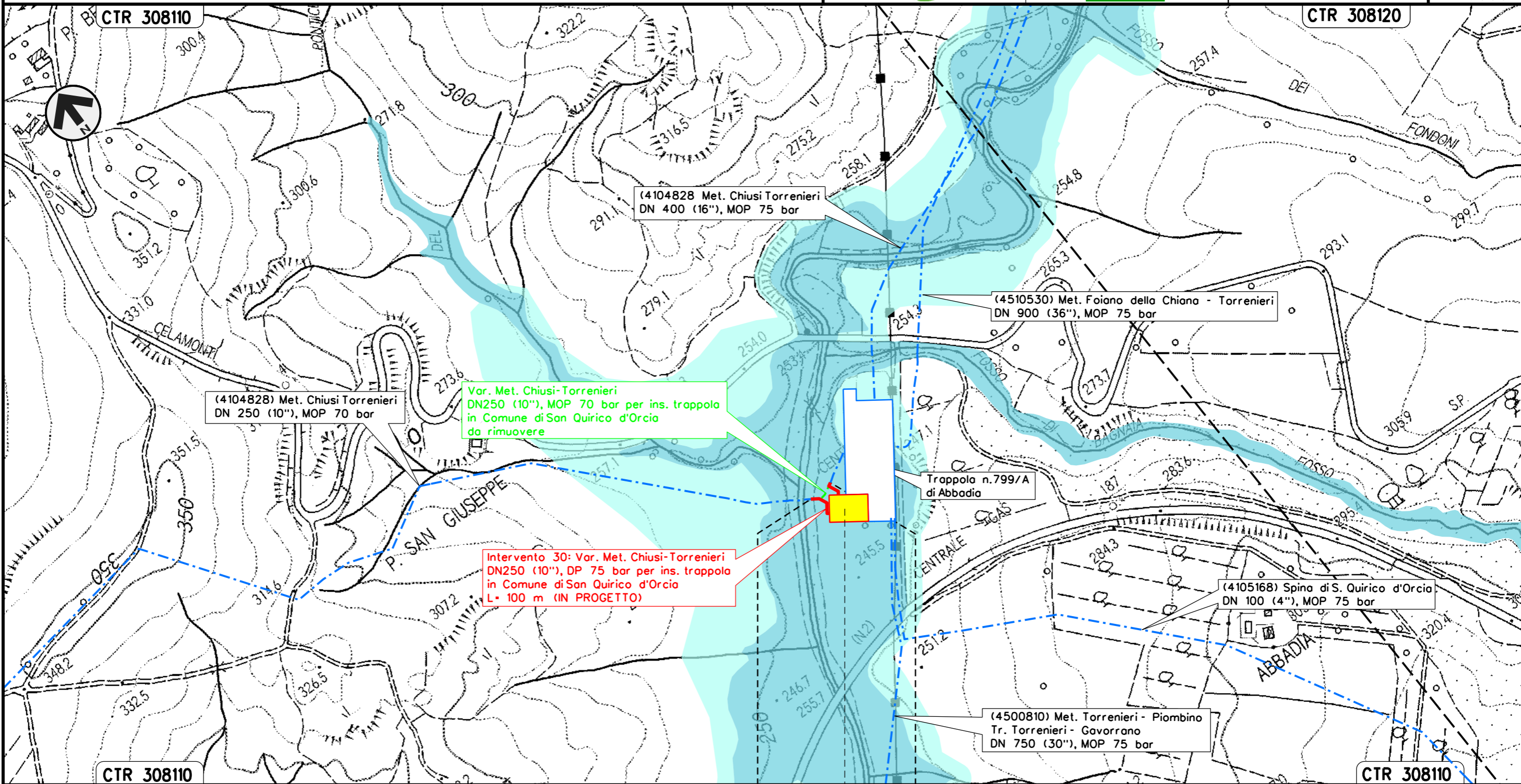


Intervento 30: Var. Met. Chiusi – Torrenieri  
 DN 250 (10"), DP 75 bar per ins. trappola  
 in Comune di San Quirico D'Orcia

00	12-02-21	EMISSIONE	AGUZZI	STROPPA	CAPRIOTTI
INDICE	DATA	REVISIONI	ELABORATO	VERIFICATO	APPROVATO
			Dis. PG-PAI-131		
			Comm. NR/19087		

Foglio  
**33**  
 di 34  
 Scala  
 1:5000

PAI – CARTA DELLA PERICOLOSITA' IDRAULICA



SAN QUIRICO D'ORCIA  
 SIENA

Trappola singola DN 250  
 Loc. Abbadio










Il presente disegno e' di proprieta' aziendale - La Societa' tutelera' i propri diritti a termine di legge.

LEGENDA




SIMBOLOGIA CARTOGRAFICA

- |   |   |  |   |
|---|---|--|---|
|  | Metanodotto in progetto                           |  | Altri metanodotti in progetto                             |
|  | Metanodotti in esercizio                          |  | Gallerie, Tunnel, Mini-Microtunnel, Raise Boring e T.O.C. |
|  | Metanodotti da porre fuori esercizio e recuperare |  | Impianti di linea in progetto                             |
|  | Aree impianti stacco-terminale in progetto        |  | Impianti di linea su rete in esercizio                    |
|  | Aree impianti stacco-terminale esistenti          |  | Impianti di linea da porre fuori esercizio e recuperare   |
|  | Limite sovrapposizione fogli                      |  | Strada esistente SR 429                                   |
|   |   |  | Opera in progetto connessa all'opera principale           |
|   |   |  | Opera in dismissione connessa all'opera principale        |


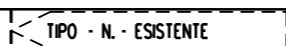
SIMBOLOGIA MECCANICA

-  Punto di intercettazione di linea (P.I.L.)
-  Punto di intercettazione di derivazione importante (P.I.D.I.)
-  Punto di intercettazione di derivazione semplice con stacco da P.I.L. (P.I.D.S.)
-  Punto di intercettazione e derivazione semplice con stacco da Linea (P.I.D.S.)
-  Punto di intercettazione con discaggio di allacciamento (P.I.D.A.)
-  Punto predisposto per il discaggio di allacciamento (P.P.D.A.)
-  Punto di sezionamento elettrico terminale (P.S.E.T.)
-  Stazione predisposta per lancio e ricevimento PIG
-  Impianto di riduzione/regolazione della pressione

SIMBOLOGIA TEMATICA

-  P1 - Pericolosità Bassa
-  P2 - Pericolosità Media
-  P3 - Pericolosità Elevata

Il presente disegno e' di proprieta' aziendale - La Societa' tutelera' i propri diritti a termine di legge.

Progressiva chilometrica	N.
Comuni	
Province	
Impianti	 
Attraversamenti	