

COROGRAFIA Scala 1:250.000



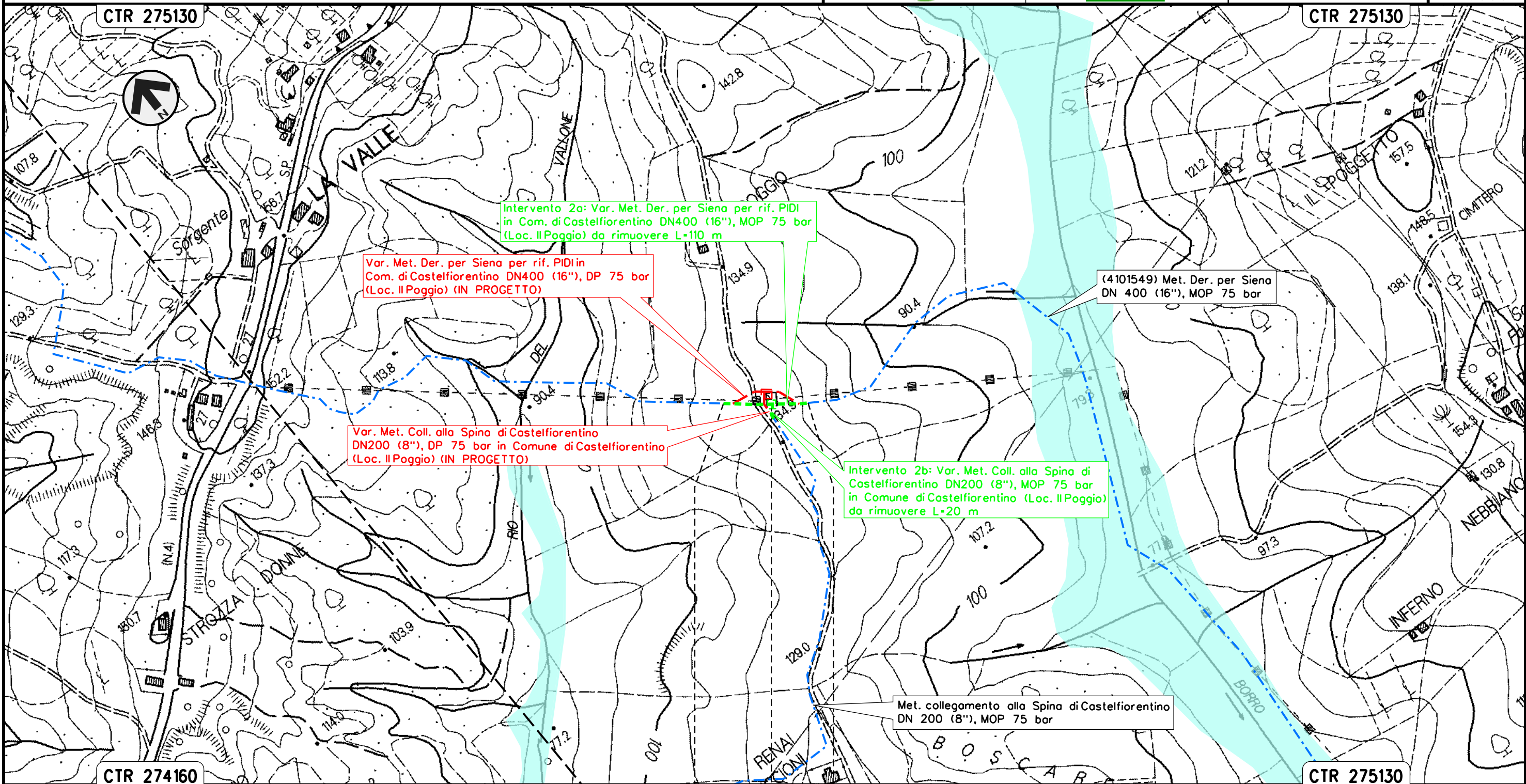
00	12-02-21	EMISSIONE	AGUZZI	STROPPA	CAPRIOTTI							
INDICE	DATA	R E V I S I O N I			ELABORATO	VERIFICATO	APPROVATO					
		 		Dis. PG-PAI-231								
				Fg. 1 di 33								
		Metanodotti: Der. per Siena DN 400/200 (16"/(8")), DP 75 bar Der. Siena Torrenieri DN 200 (8"), DP 75 bar Chiusi Torrenieri DN 250 (10"), DP 75 bar Varianti per realizzazione Impianti di Lancio/Ricevimento Pig e Rifacimento/ Adeguamento Impianti di Linea per predisposizione piggabilita' metanodotto		Comm. NR/19087								
				INDICE	<table border="1"> <tr> <td>00</td> <td></td> <td></td> <td></td> <td></td> <td></td> </tr> </table>		00					
00												
				Scala	1 : 5000							
		Rimozione Condotte Esistenti		Sostituisce il .....								
		PAI - CARTA DELLA PERICOLOSITA' IDRAULICA		Sostituito dal .....								



Intervento 2: Var. Met. Der. per Siena DN 400 (16"), MOP 75 bar  
 per rifacimento PIDI 4101549/2 e ricollegamenti  
 in Comune di Castelfiorentino (Loc. Il Poggio)

Rimozione Condotte Esistenti  
 PAI - CARTA DELLA PERICOLOSITA' IDRAULICA

00	12-02-21	EMISSIONE	AGUZZI	STROPPA	CAPRIOTTI	Foglio
INDICE	DATA	REVISIONI	ELABORATO	VERIFICATO	APPROVATO	2
			Dis. PG-PAI-231			di 33
			Comm. NR/19087			Scala 1:5000



Intervento 2a: Var. Met. Der. per Siena per rif. PIDI in Com. di Castelfiorentino DN400 (16"), MOP 75 bar (Loc. Il Poggio) da rimuovere L=110 m

Var. Met. Der. per Siena per rif. PIDI in Com. di Castelfiorentino DN400 (16"), DP 75 bar (Loc. Il Poggio) (IN PROGETTO)

Var. Met. Coll. alla Spina di Castelfiorentino DN200 (8"), DP 75 bar in Comune di Castelfiorentino (Loc. Il Poggio) (IN PROGETTO)

Intervento 2b: Var. Met. Coll. alla Spina di Castelfiorentino DN200 (8"), MOP 75 bar in Comune di Castelfiorentino (Loc. Il Poggio) da rimuovere L=20 m

(4101549) Met. Der. per Siena DN 400 (16"), MOP 75 bar

Met. collegamento alla Spina di Castelfiorentino DN 200 (8"), MOP 75 bar

CASTELFIORENTINO  
 FIRENZE



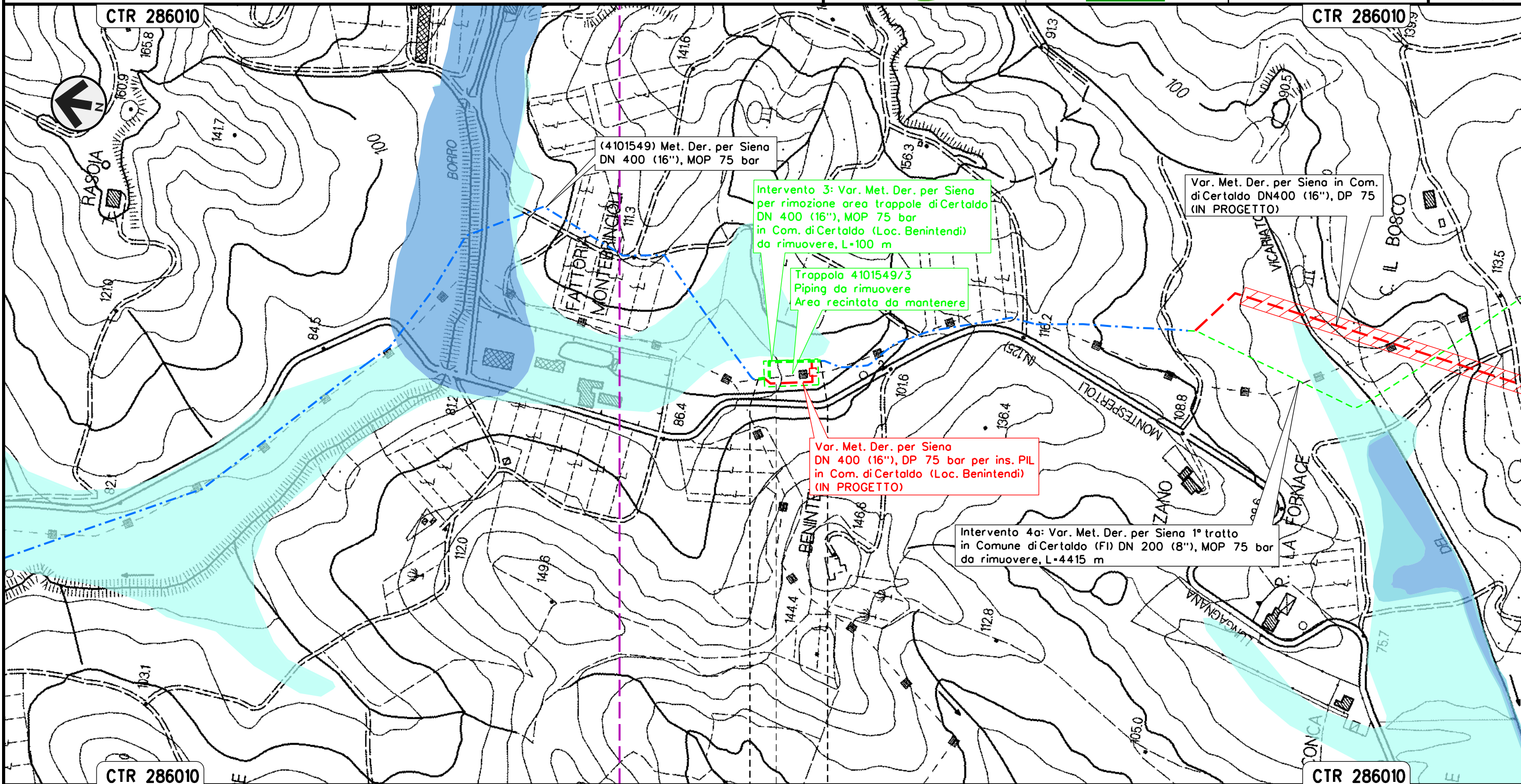
Il presente disegno e' di proprieta' aziendale - La Societa' tutelera' i propri diritti a termine di legge.

Intervento 3: Var. Met. Der. per Siena  
 DN 400 (16"), MOP 75 bar per rimozione trappola 4101549/3  
 e inserimento PIL in Comune di Certaldo (Loc. Benintendi)

Rimozione Condotte Esistenti  
 PAI - CARTA DELLA PERICOLOSITA' IDRAULICA

00	12-02-21	EMISSIONE	AGUZZI	STROPPA	CAPRIOTTI
INDICE	DATA	REVISIONI	ELABORATO	VERIFICATO	APPROVATO
			Dis.	PG-PAI-231	
			Comm.	NR/19087	

Foglio  
**3**  
 di 33  
 Scala  
 1:5000



(4101549) Met. Der. per Siena  
 DN 400 (16"), MOP 75 bar

Intervento 3: Var. Met. Der. per Siena  
 per rimozione area trappole di Certaldo  
 DN 400 (16"), MOP 75 bar  
 in Com. di Certaldo (Loc. Benintendi)  
 da rimuovere, L=100 m

Trappola 4101549/3  
 Piping da rimuovere  
 Area recintata da mantenere

Var. Met. Der. per Siena in Com.  
 di Certaldo DN400 (16"), DP 75  
 (IN PROGETTO)

Var. Met. Der. per Siena  
 DN 400 (16"), DP 75 bar per ins. PIL  
 in Com. di Certaldo (Loc. Benintendi)  
 (IN PROGETTO)

Intervento 4a: Var. Met. Der. per Siena 1° tratto  
 in Comune di Certaldo (FI) DN 200 (8"), MOP 75 bar  
 da rimuovere, L=4415 m

CERTALDO  
 FIRENZE

Trappola 4101549/3 Piping da rimuovere  
 Area recintata da mantenere Loc. Benintendi

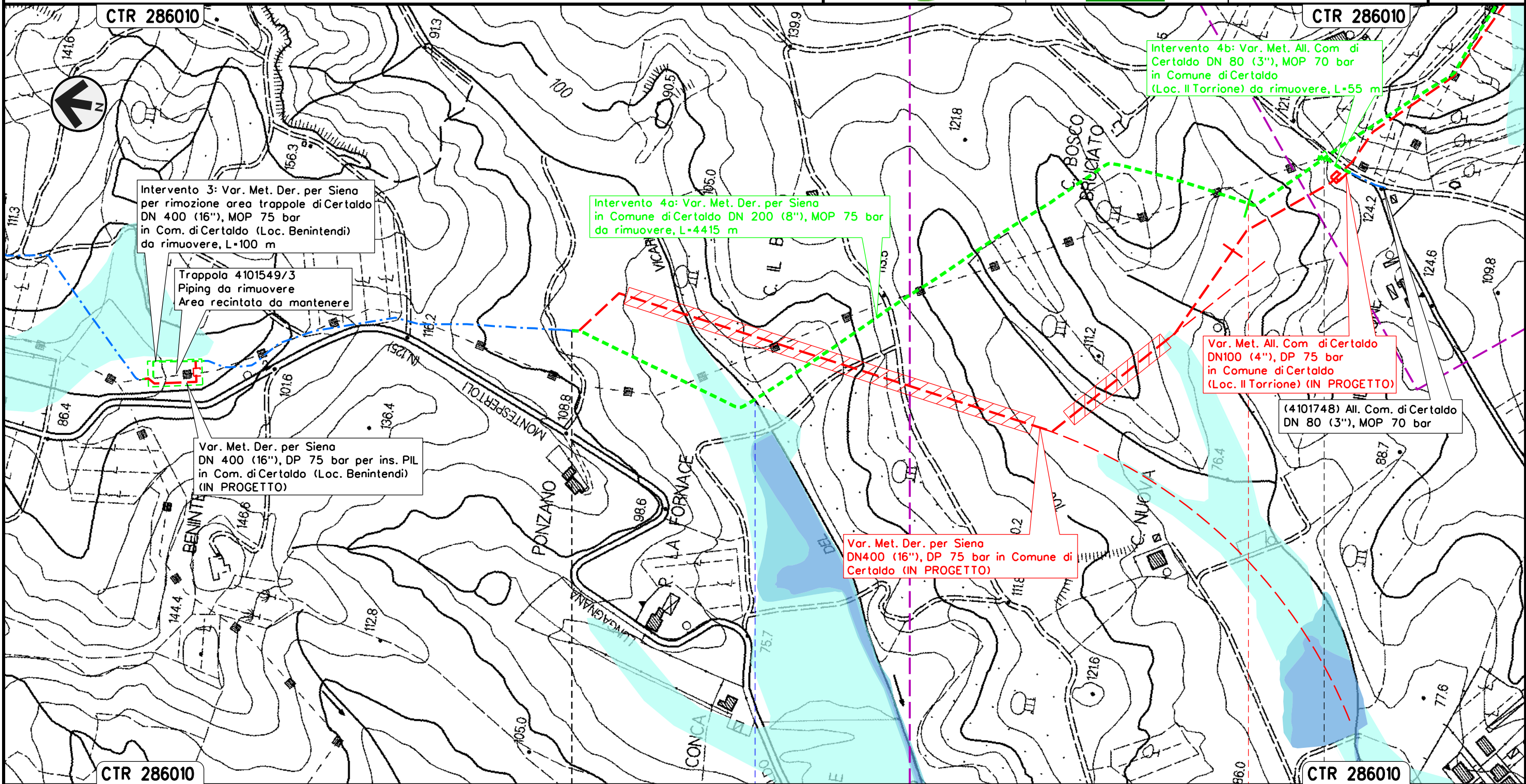
Il presente disegno e' di proprieta' aziendale - La Societa' tutelera' i propri diritti a termine di legge.



Intervento 4: Var. Met. Der. per Siena  
DN 200 (8"), MOP 75 bar e ricollegamenti  
in Comune di Certaldo

Rimozione Condotte Esistenti  
PAI - CARTA DELLA PERICOLOSITA' IDRAULICA

00	12-02-21	EMISSIONE	AGUZZI	STROPPA	CAPRIOTTI	Foglio
INDICE	DATA	REVISIONI	ELABORATO	VERIFICATO	APPROVATO	4
			Dis. PG-PAI-231			di 33
			Comm. NR/19087			Scala 1:5000



Il presente disegno e' di proprieta' aziendale - La Societa' tutelera' i propri diritti a termine di legge.

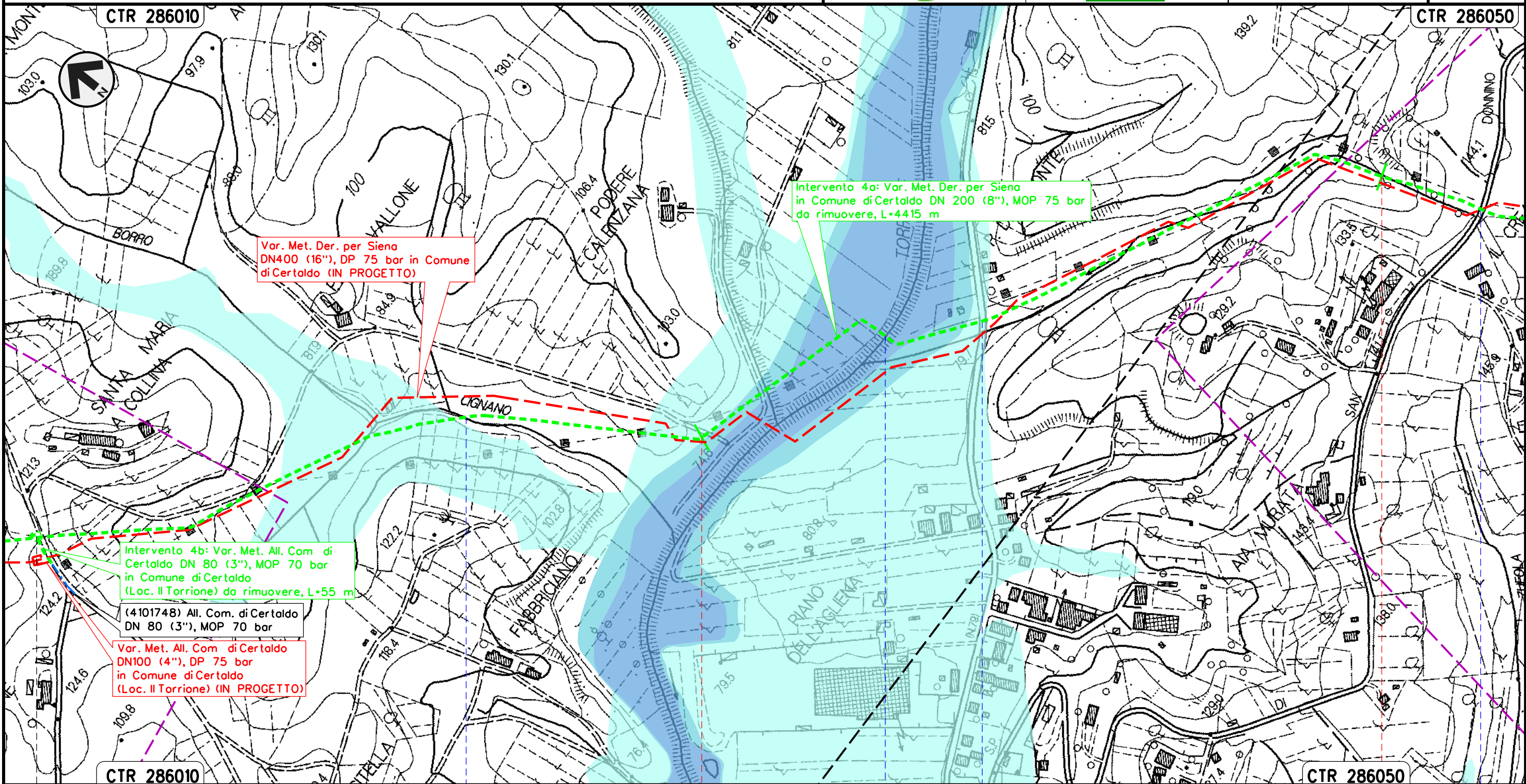
0 + 000	CERTALDO	FIRENZE
● Borro del Vicariato	PIL/PIDA/C 4101549/3.1-4101748/1 da rimuovere Loc. Il Torrione	



Intervento 4: Var. Met. Der. per Siena  
DN 200 (8"), MOP 75 bar e ricollegamenti  
in Comune di Certaldo

Rimozione Condotte Esistenti  
PAI - CARTA DELLA PERICOLOSITA' IDRAULICA

00	12-02-21	EMISSIONE	AGUZZI	STROPPA	CAPRIOTTI	Foglio
INDICE	DATA	REVISIONI	ELABORATO	VERIFICATO	APPROVATO	5
			Dis. PG-PAI-231			di 33
			Comm. NR/19087			Scala 1:5000



Il presente disegno e' di proprieta' aziendale - La Societa' tutelera' i propri diritti a termine di legge.

PI/PIDA/C 4101549/3,1-4101748/1  
da rimuovere Loc. Il Torrione

Borro Cignano      Torre Agliena      S.P. n. 79      S.P. n. 50



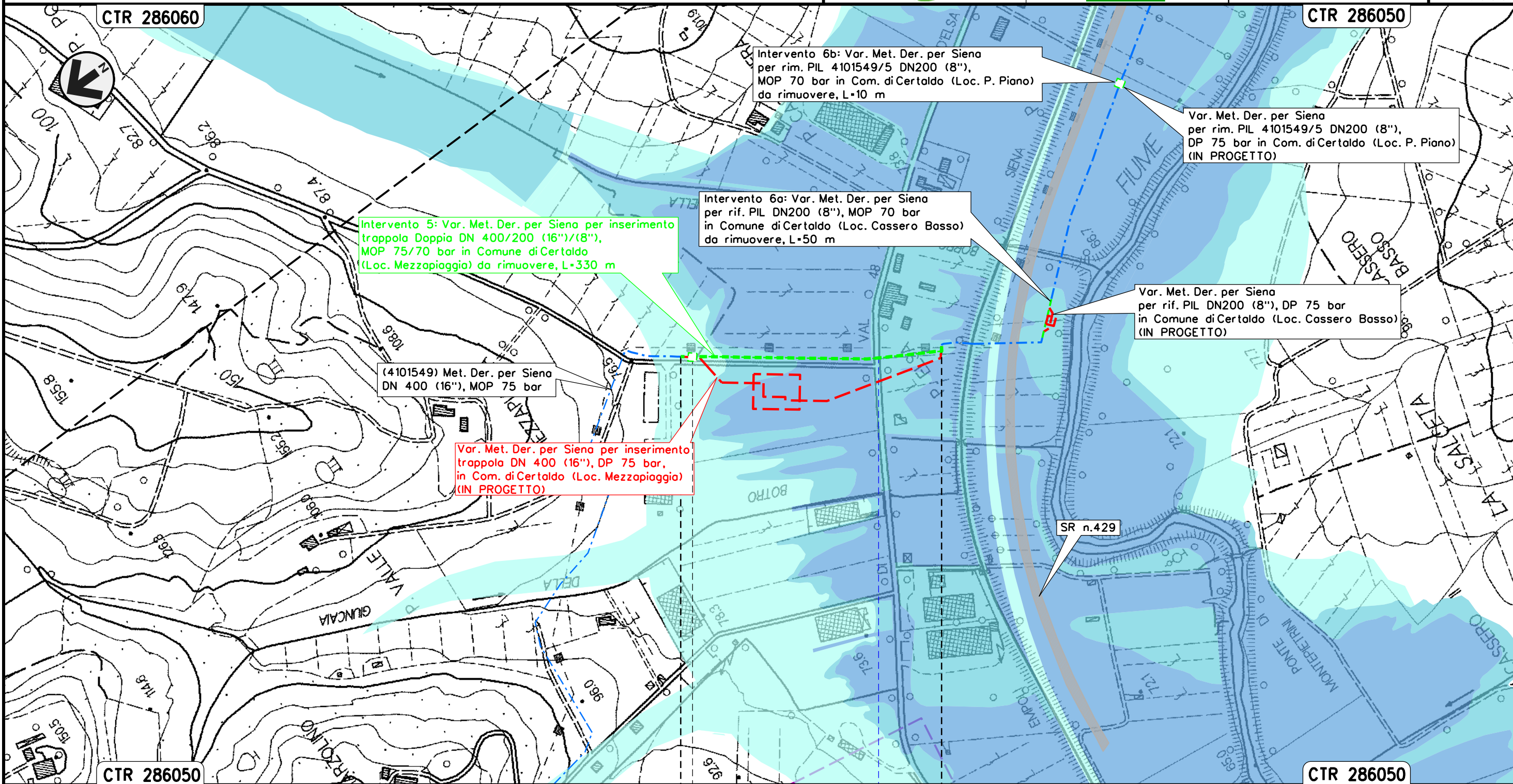




Intervento 5: Var. Met. Der. per Siena per inserimento  
trappola Doppia in Comune di Certaldo  
DN 400/200 (16")/(8"), MOP 75/70 bar

Rimozione Condotte Esistenti  
PAI - CARTA DELLA PERICOLOSITA' IDRAULICA

00	12-02-21	EMISSIONE	AGUZZI	STROPPA	CAPRIOTTI	Foglio
INDICE	DATA	REVISIONI	ELABORATO	VERIFICATO	APPROVATO	7
			Dis. PG-PAI-231			di 33
			Comm. NR/19087			Scala 1:5000



Intervento 5: Var. Met. Der. per Siena per inserimento trappola Doppia DN 400/200 (16")/(8"), MOP 75/70 bar in Comune di Certaldo (Loc. Mezzapiaggia) da rimuovere, L=330 m

Intervento 6a: Var. Met. Der. per Siena per rif. PIL DN200 (8"), MOP 70 bar in Comune di Certaldo (Loc. Cassero Basso) da rimuovere, L=50 m

Intervento 6b: Var. Met. Der. per Siena per rim. PIL 4101549/5 DN200 (8"), MOP 70 bar in Com. di Certaldo (Loc. P. Piano) da rimuovere, L=10 m

Var. Met. Der. per Siena per rim. PIL 4101549/5 DN200 (8"), DP 75 bar in Comune di Certaldo (Loc. P. Piano) (IN PROGETTO)

Var. Met. Der. per Siena per rif. PIL DN200 (8"), DP 75 bar in Comune di Certaldo (Loc. Cassero Basso) (IN PROGETTO)

(4101549) Met. Der. per Siena DN 400 (16"), MOP 75 bar

Var. Met. Der. per Siena per inserimento trappola DN 400 (16"), DP 75 bar, in Comune di Certaldo (Loc. Mezzapiaggia) (IN PROGETTO)

SR n.429

Il presente disegno e' di proprieta' aziendale - La Societa' tutelera' i propri diritti a termine di legge.

CERTALDO  
FIRENZE

◀▶ PIL 4101549/4 da rimuovere Loc. Mezzapiaggia

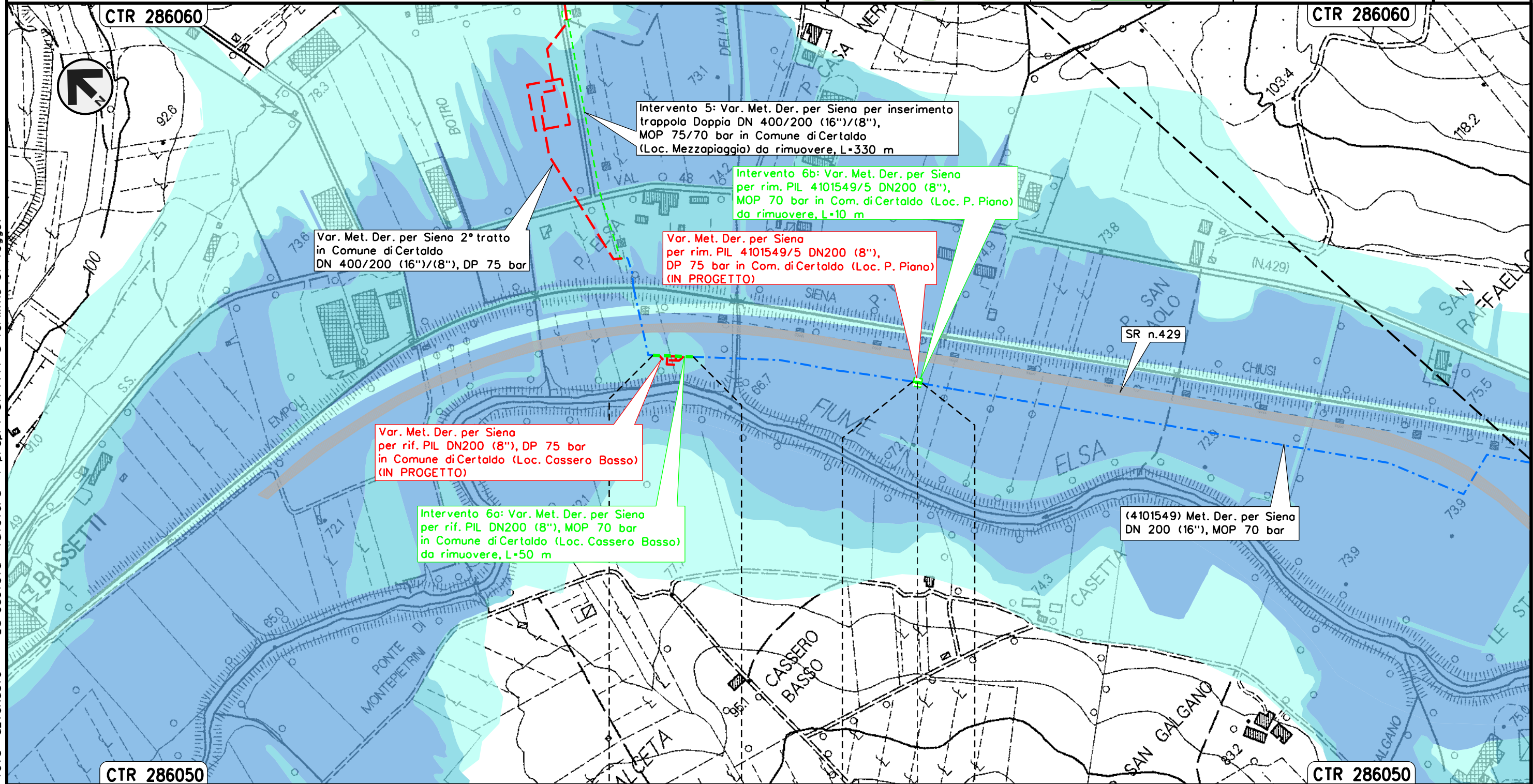
● SS 429



Intervento 6: Var. Met. Der. per Siena  
 DN 200 (8"), MOP 70 bar per rif. PIL 4101549/5  
 in Comune di Certaldo (Loc. Cassero Basso)

Rimozione Condotte Esistenti  
 PAI - CARTA DELLA PERICOLOSITA' IDRAULICA

00	12-02-21	EMISSIONE	AGUZZI	STROPPA	CAPRIOTTI	Foglio
INDICE	DATA	REVISIONI	ELABORATO	VERIFICATO	APPROVATO	8
			Dis. PG-PAI-231			di 33
			Comm. NR/19087			Scala 1:5000



CERTALDO	CERTALDO
FIRENZE	FIRENZE

◀▶ PIL 4101549/5 da rimuovere  
 Loc. P. Piano

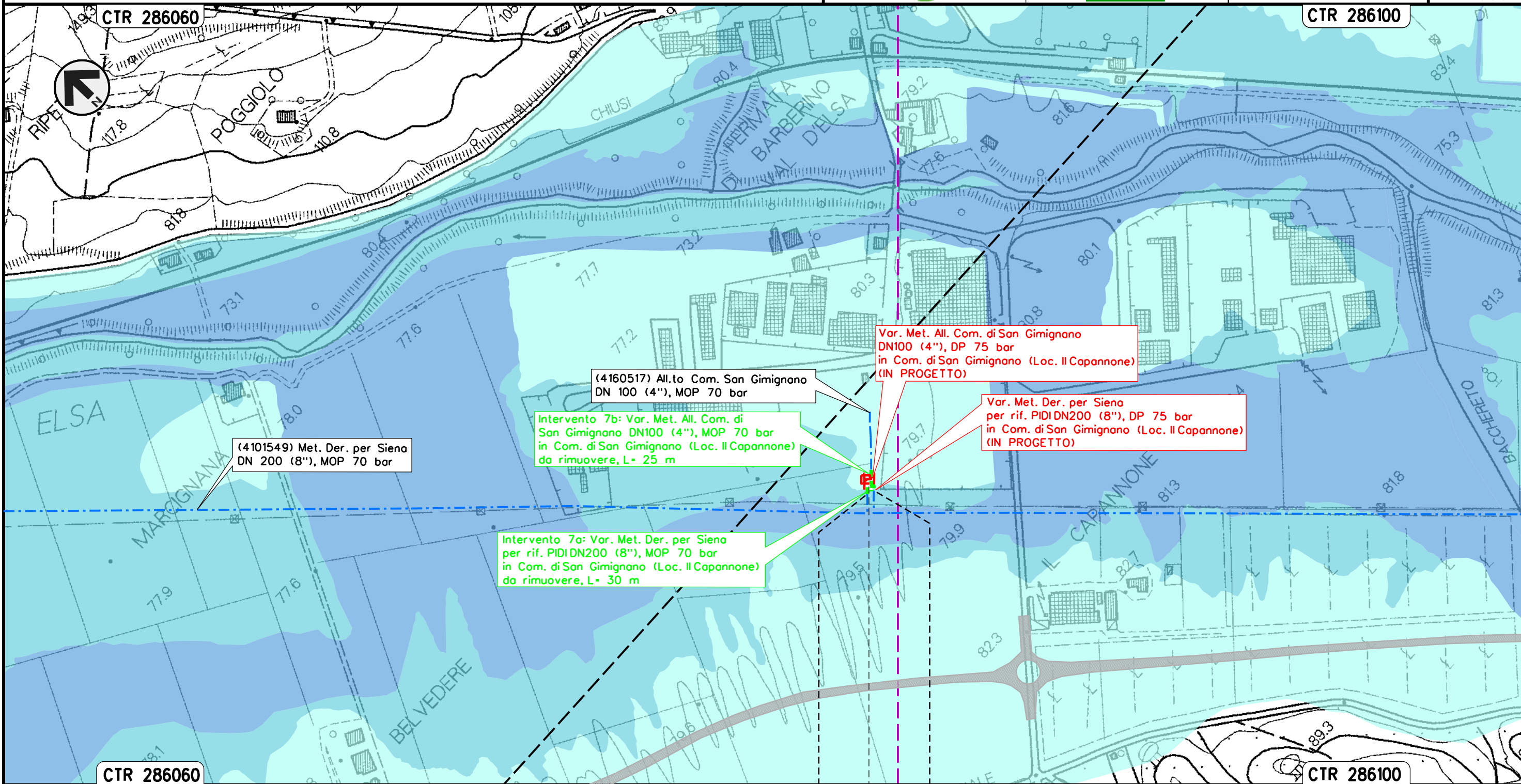
Il presente disegno e' di proprieta' aziendale - La Societa' tutelera' i propri diritti a termine di legge.



Intervento 7: Var. Met. Der. per Siena DN 200 (8"),  
MOP 70 bar per rif. PIDI 4101549/5.1 e ricollegamenti  
in Comune di San Gimignano (Loc. Il Capannone)

00	12-02-21	EMISSIONE	AGUZZI	STROPPA	CAPRIOTTI	Foglio
INDICE	DATA	REVISIONI	ELABORATO	VERIFICATO	APPROVATO	9
			Dis. PG-PAI-231			di 33
			Comm. NR/19087			Scala 1:5000

Rimozione Condotte Esistenti  
PAI - CARTA DELLA PERICOLOSITA' IDRAULICA



Il presente disegno e' di proprieta' aziendale - La Societa' tutelera' i propri diritti a termine di legge.

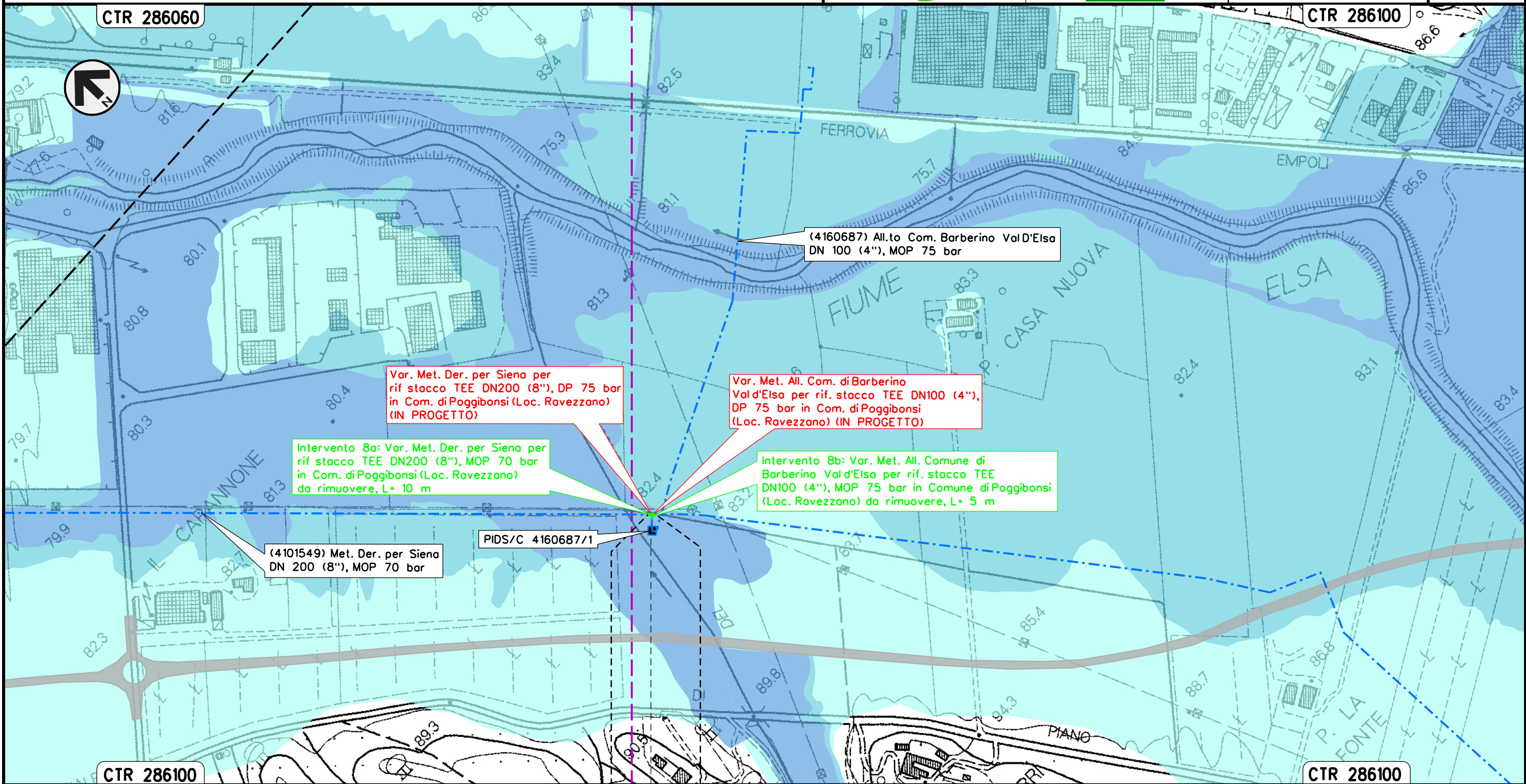
SAN GIMIGNANO
SIENA
PIDI 4101549/5.1 da rimuovere Loc. Il Capannone



Intervento 8: Var. Met. Der. per Siena  
 DN 200 (8"), MOP 70 bar per rif. stacco TEE  
 in Comune di Poggibonsi (Loc. Ravezzano)

Rimozione Condotte Esistenti  
 PAI - CARTA DELLA PERICOLOSITA' IDRAULICA

00	12-02-21	EMISSIONE	AGUZZI	STROPPA	CAPRIOTTI	Foglio
INDICE	DATA	REVISIONI	ELABORATO	VERIFICATO	APPROVATO	10
			Dis. PG-PAI-231			di 33
			Comm. NR/19087			Scala 1:5000



POGGIBONSI  
 SIENA

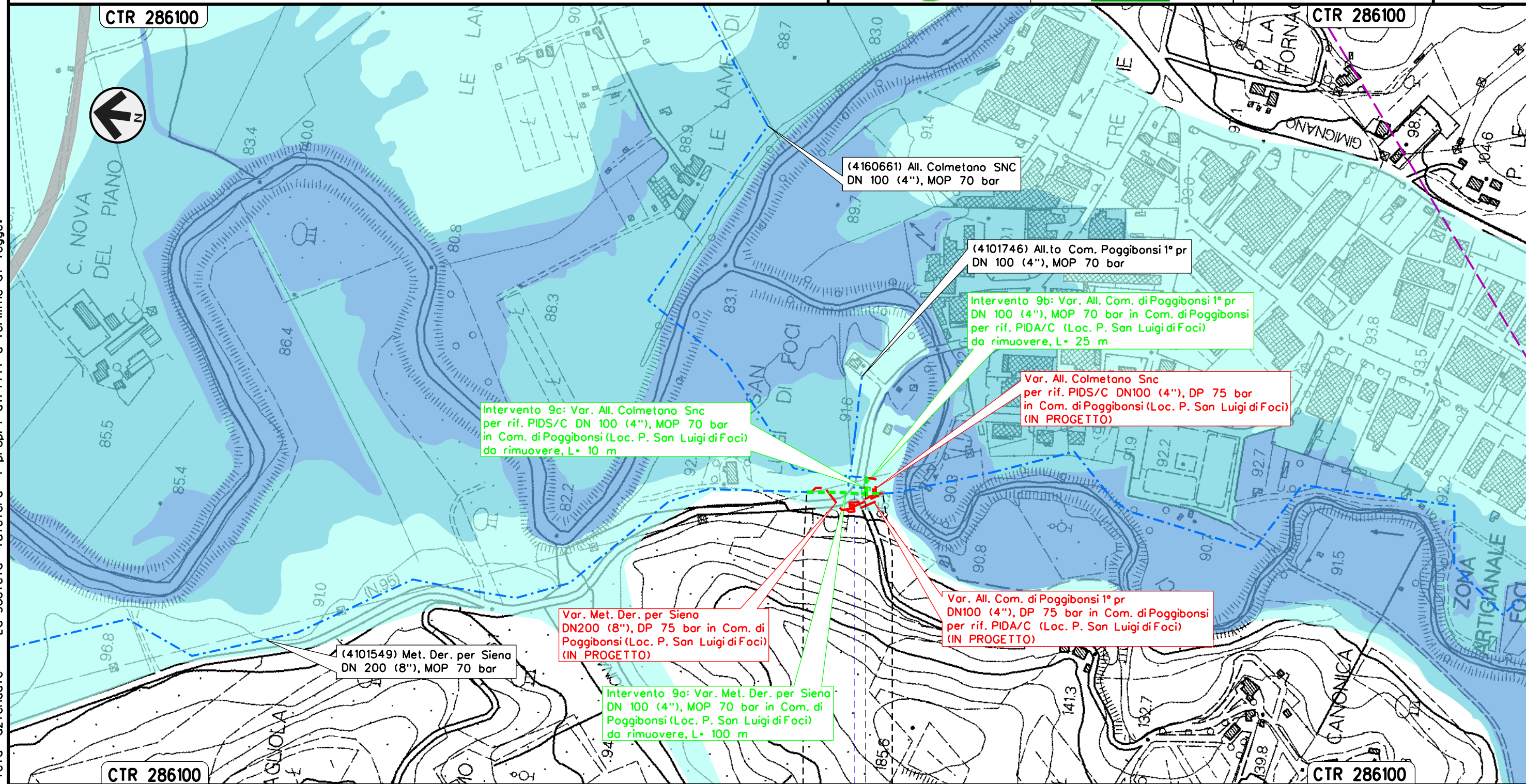
Il presente disegno e' di proprieta' aziendale - La Societa' tutelera' i propri diritti a termine di legge.



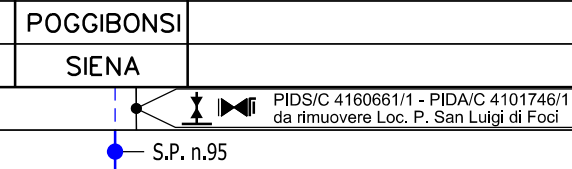
Intervento 9: Var. Met. Der. per Siena DN 200 (8"), MOP 70 bar per rif. PIDS/C 4160661/1 + PIDA/C 4101746/1 e ricollegamenti in Comune di Poggibonsi (Loc. P. San Luigi di Foci)

Rimozione Condotte Esistenti  
PAI - CARTA DELLA PERICOLOSITA' IDRAULICA

00	12-02-21	EMISSIONE	AGUZZI	STROPPA	CAPRIOTTI	Foglio
INDICE	DATA	REVISIONI	ELABORATO	VERIFICATO	APPROVATO	11
			Dis. PG-PAI-231			di 33
			Comm. NR/19087			Scala 1:5000



Il presente disegno e' di proprieta' aziendale - La Societa' tutelera' i propri diritti a termine di legge.

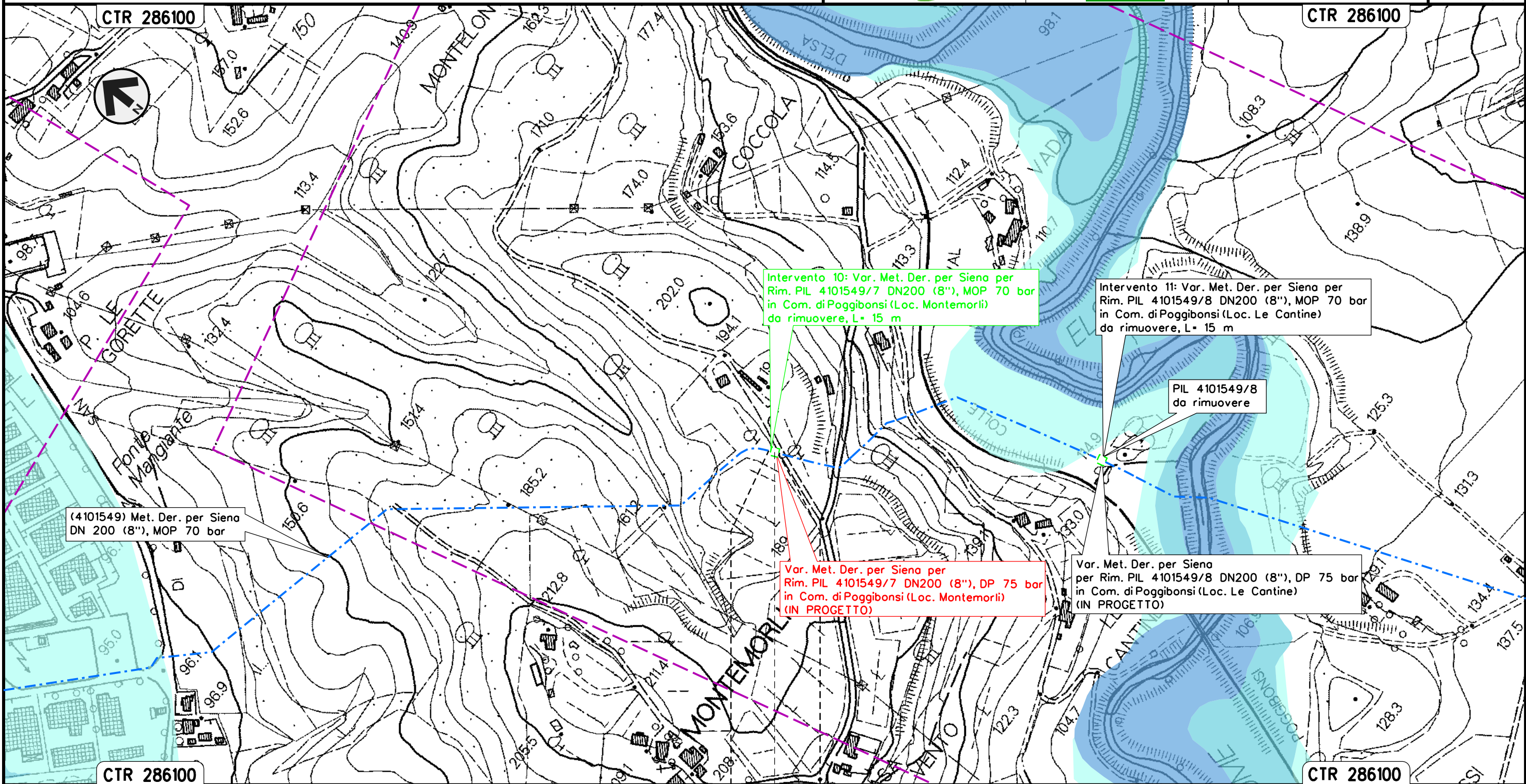




Intervento 10: Var. Met. Der. per Siena  
 DN 200 (8"), MOP 70 bar per rimozione PIL 4101549/7  
 in Comune di Poggibonsi (Loc. Montemorli)

Rimozione Condotte Esistenti  
 PAI - CARTA DELLA PERICOLOSITA' IDRAULICA

00	12-02-21	EMISSIONE	AGUZZI	STROPPA	CAPRIOTTI	Foglio
INDICE	DATA	REVISIONI	ELABORATO	VERIFICATO	APPROVATO	12
 			Dis. PG-PAI-231		di	33
			Comm. NR/19087		Scala	1:5000



Intervento 10: Var. Met. Der. per Siena per Rim. PIL 4101549/7 DN200 (8"), MOP 70 bar in Com. di Poggibonsi (Loc. Montemorli) da rimuovere, L= 15 m

Intervento 11: Var. Met. Der. per Siena per Rim. PIL 4101549/8 DN200 (8"), MOP 70 bar in Com. di Poggibonsi (Loc. Le Cantine) da rimuovere, L= 15 m

PIL 4101549/8 da rimuovere

(4101549) Met. Der. per Siena DN 200 (8"), MOP 70 bar

Var. Met. Der. per Siena per Rim. PIL 4101549/7 DN200 (8"), DP 75 bar in Com. di Poggibonsi (Loc. Montemorli) (IN PROGETTO)

Var. Met. Der. per Siena per Rim. PIL 4101549/8 DN200 (8"), DP 75 bar in Com. di Poggibonsi (Loc. Le Cantine) (IN PROGETTO)

POGGIBONSI  
 SIENA

◀▶ PIL 4101549/7 da rimuovere  
 Loc. Montemorli

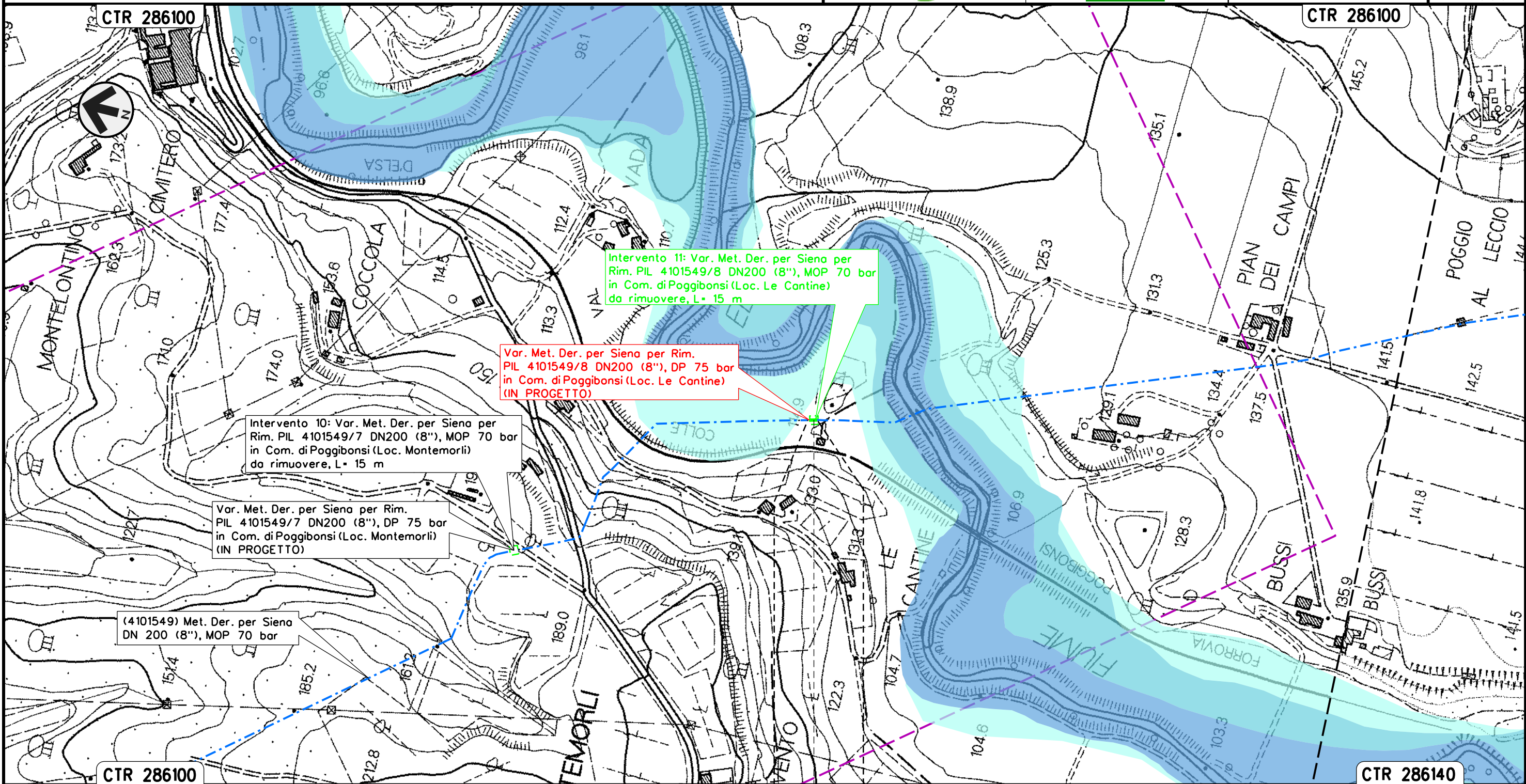
Il presente disegno e' di proprieta' aziendale - La Societa' tutelera' i propri diritti a termine di legge.



Intervento 11: Var. Met. Der. per Siena  
 DN 200 (8"), MOP 70 bar per rimozione PIL 4101549/8  
 in Comune di Poggibonsi (Loc. Le Cantine)

Rimozione Condotte Esistenti  
 PAI - CARTA DELLA PERICOLOSITA' IDRAULICA

00	12-02-21	EMISSIONE	AGUZZI	STROPPA	CAPRIOTTI	Foglio
INDICE	DATA	REVISIONI	ELABORATO	VERIFICATO	APPROVATO	13
			Dis. PG-PAI-231			di 33
			Comm. NR/19087			Scala 1:5000



Intervento 11: Var. Met. Der. per Siena per Rim. PIL 4101549/8 DN200 (8"), MOP 70 bar in Com. di Poggibonsi (Loc. Le Cantine) da rimuovere, L= 15 m

Var. Met. Der. per Siena per Rim. PIL 4101549/8 DN200 (8"), DP 75 bar in Com. di Poggibonsi (Loc. Le Cantine) (IN PROGETTO)

Intervento 10: Var. Met. Der. per Siena per Rim. PIL 4101549/7 DN200 (8"), MOP 70 bar in Com. di Poggibonsi (Loc. Montemorli) da rimuovere, L= 15 m

Var. Met. Der. per Siena per Rim. PIL 4101549/7 DN200 (8"), DP 75 bar in Com. di Poggibonsi (Loc. Montemorli) (IN PROGETTO)

(4101549) Met. Der. per Siena DN 200 (8"), MOP 70 bar



POGGIBONSI
SIENA
PIL 4101549/8 da rimuovere Loc. Le Cantine

Il presente disegno e' di proprieta' aziendale - La Societa' tutelera' i propri diritti a termine di legge.

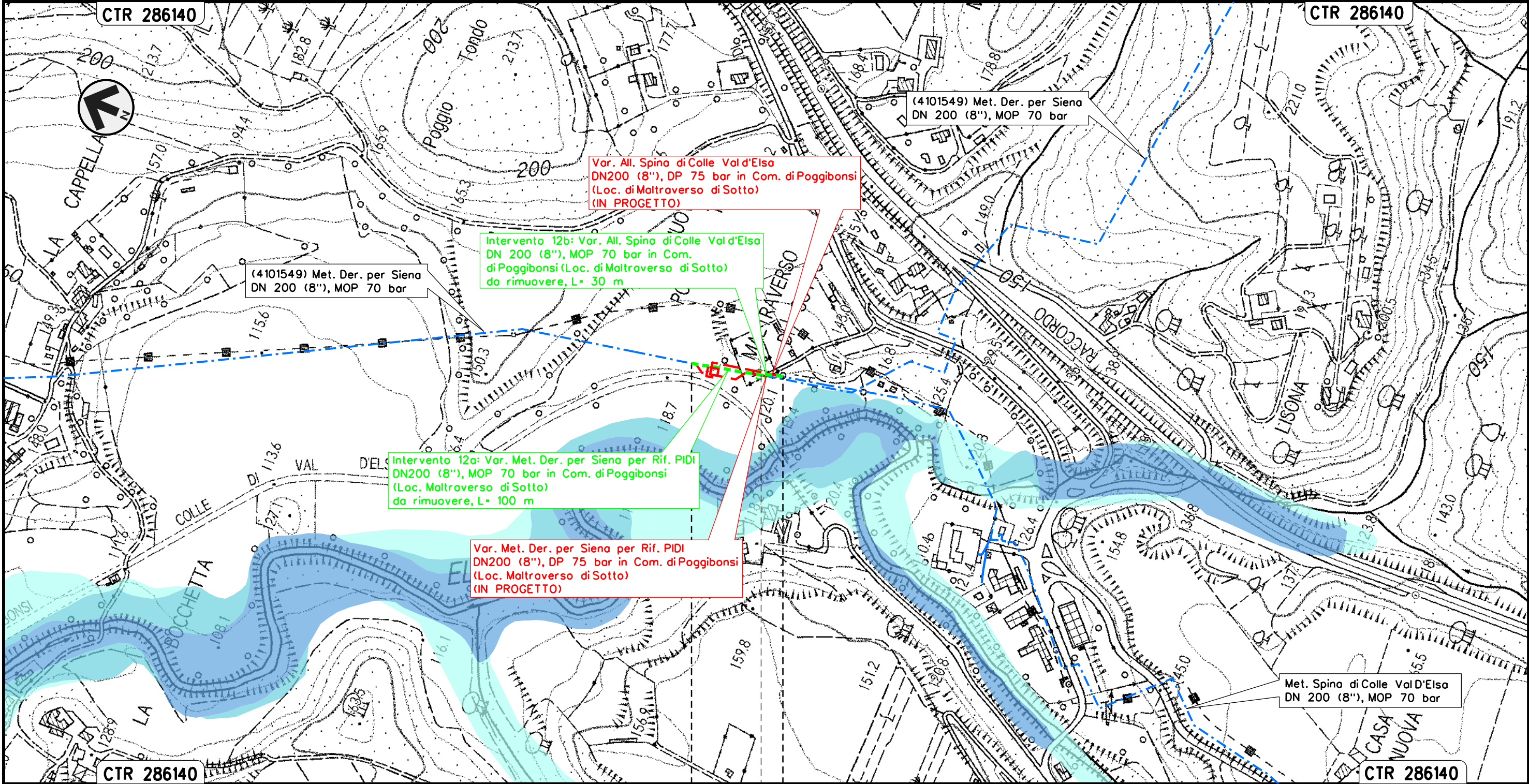


Intervento 12: Var. Met. Der. per Siena  
 DN 200 (8"), MOP 70 bar per rif. PIDI 4101549/9.1.1 e ricollegamenti  
 in Comune di Poggibonsi (Loc. Maltraverso di Sotto)

Rimozione Condotte Esistenti  
 PAI - CARTA DELLA PERICOLOSITA' IDRAULICA


00	12-02-21	EMISSIONE	AGUZZI	STROPPA	CAPRIOTTI
INDICE	DATA	REVISIONI	ELABORATO	VERIFICATO	APPROVATO
 			Dis. PG-PAI-231	di 33	
			Comm. NR/19087	Scala 1:5000	

Foglio  
 14  
 di 33  
 Scala  
 1:5000



Il presente disegno e' di proprieta' aziendale - La Societa' tutelera' i propri diritti a termine di legge.

POGGIBONSI  
 SIENA

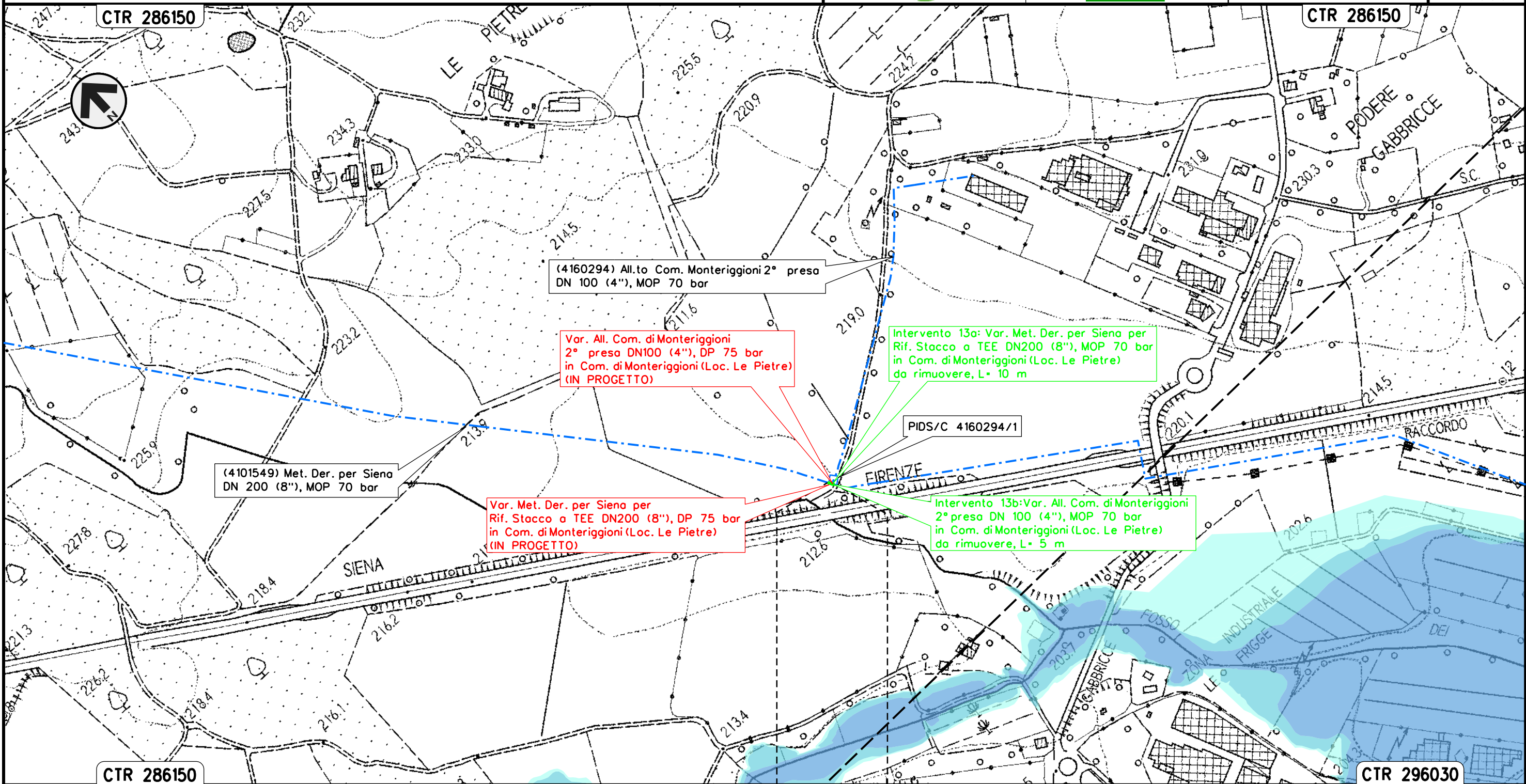
 PIDI 4101549/9.1.1 da rimuovere  
 Loc. Mal Traverso di sotto



Intervento 13: Var. Met. Der. per Siena  
 DN 200 (8"), MOP 70 bar per rif. TEE  
 in Comune di Poggibonsi (Loc. Le Pietre)

Rimozione Condotte Esistenti  
 PAI - CARTA DELLA PERICOLOSITA' IDRAULICA

00	12-02-21	EMISSIONE	AGUZZI	STROPPA	CAPRIOTTI	Foglio
INDICE	DATA	REVISIONI	ELABORATO	VERIFICATO	APPROVATO	15
			Dis. PG-PAI-231			di 33
			Comm. NR/19087			Scala 1:5000



(4160294) All.to Com. Monteriggioni 2° presa  
 DN 100 (4"), MOP 70 bar

Var. All. Com. di Monteriggioni  
 2° presa DN100 (4"), DP 75 bar  
 in Com. di Monteriggioni (Loc. Le Pietre)  
 (IN PROGETTO)

Intervento 13a: Var. Met. Der. per Siena per  
 Rif. Stacco a TEE DN200 (8"), MOP 70 bar  
 in Com. di Monteriggioni (Loc. Le Pietre)  
 da rimuovere, L= 10 m

(4101549) Met. Der. per Siena  
 DN 200 (8"), MOP 70 bar

Var. Met. Der. per Siena per  
 Rif. Stacco a TEE DN200 (8"), DP 75 bar  
 in Com. di Monteriggioni (Loc. Le Pietre)  
 (IN PROGETTO)

Intervento 13b: Var. All. Com. di Monteriggioni  
 2° presa DN 100 (4"), MOP 70 bar  
 in Com. di Monteriggioni (Loc. Le Pietre)  
 da rimuovere, L= 5 m

MONTERIGGIONI  
 SIENA

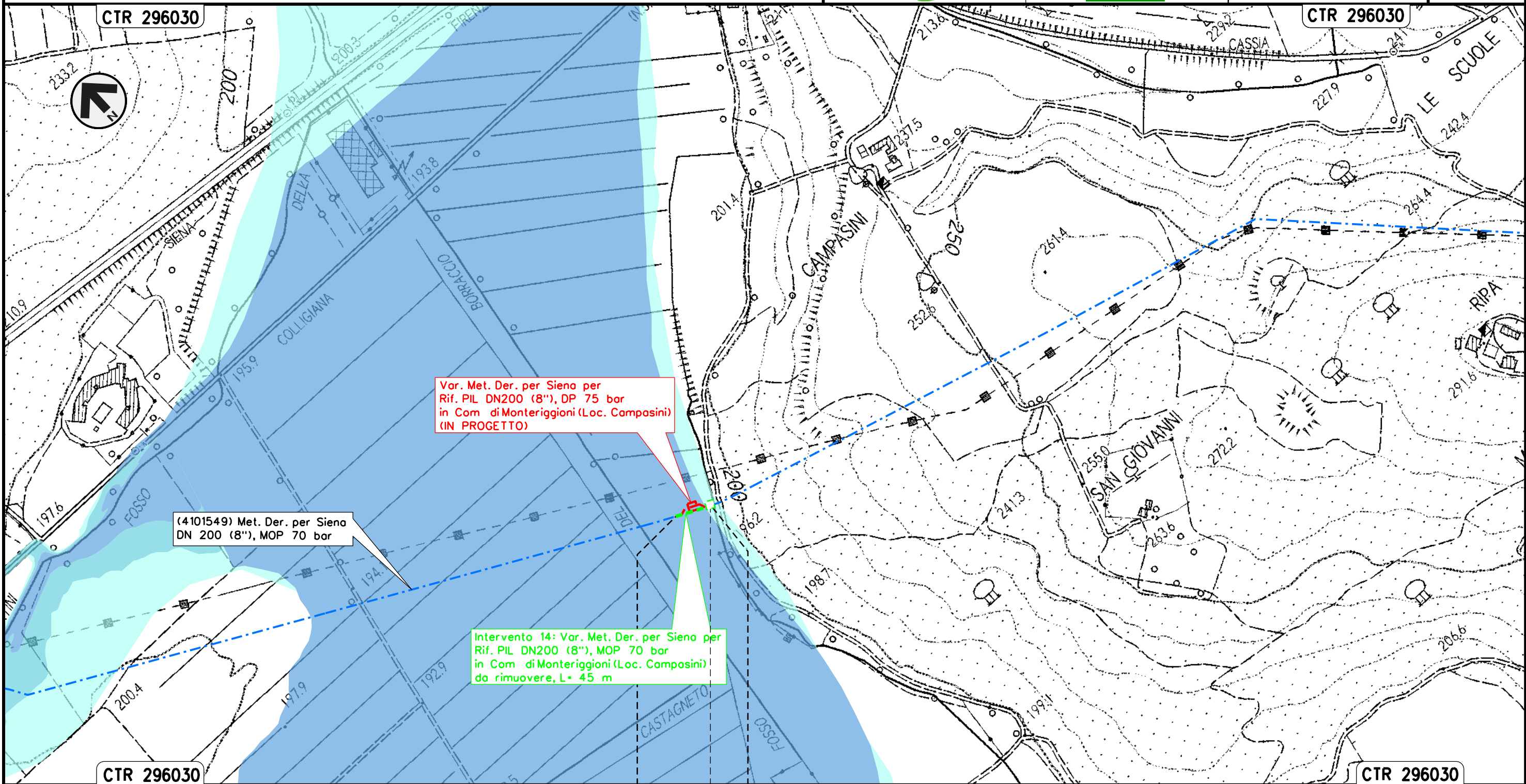
Il presente disegno e' di proprieta' aziendale - La Societa' tutelera' i propri diritti a termine di legge.



Intervento 14: Var. Met. Der. per Siena  
 DN 200 (8"), MOP 70 bar per rif. PIL 4101549/11  
 in Comune di Monteriggioni (Loc. Campasini)

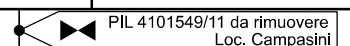
Rimozione Condotte Esistenti  
 PAI - CARTA DELLA PERICOLOSITA' IDRAULICA

00	12-02-21	EMISSIONE	AGUZZI	STROPPA	CAPRIOTTI	Foglio
INDICE	DATA	REVISIONI	ELABORATO	VERIFICATO	APPROVATO	16
			Dis. PG-PAI-231			di 33
			Comm. NR/19087			Scala 1:5000



Il presente disegno e' di proprieta' aziendale - La Societa' tutelera' i propri diritti a termine di legge.

MONTERIGGIONI  
 SIENA

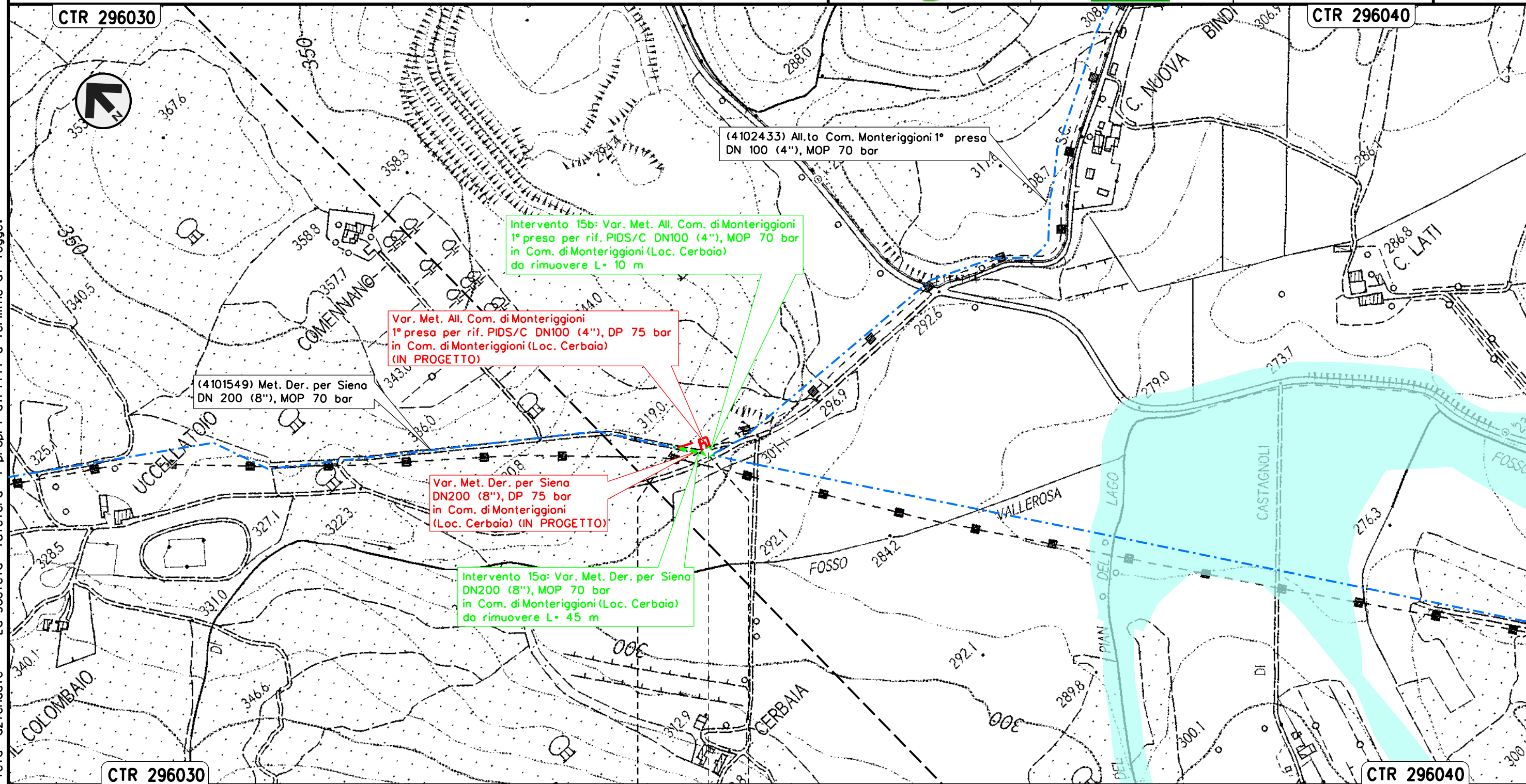




Intervento 15: Var. Met. Der. per Siena  
 DN 200 (8"), MOP 70 bar per rif. PIDS/C 4102433/1 e ricollegamenti  
 in Comune di Monteriggioni (Loc. Cerbaia)

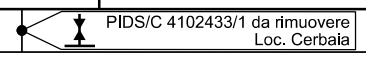
Rimozione Condotte Esistenti  
 PAI - CARTA DELLA PERICOLOSITA' IDRAULICA

00	12-02-21	EMISSIONE	AGUZZI	STROPPA	CAPRIOTTI	Foglio
INDICE	DATA	REVISIONI	ELABORATO	VERIFICATO	APPROVATO	17
			Dis. PG-PAI-231			di 33
			Comm. NR/19087			Scala 1:5000



Il presente disegno e' di proprieta' aziendale - La Societa' tutelera' i propri diritti a termine di legge.

MONTERIGGIONI  
 SIENA

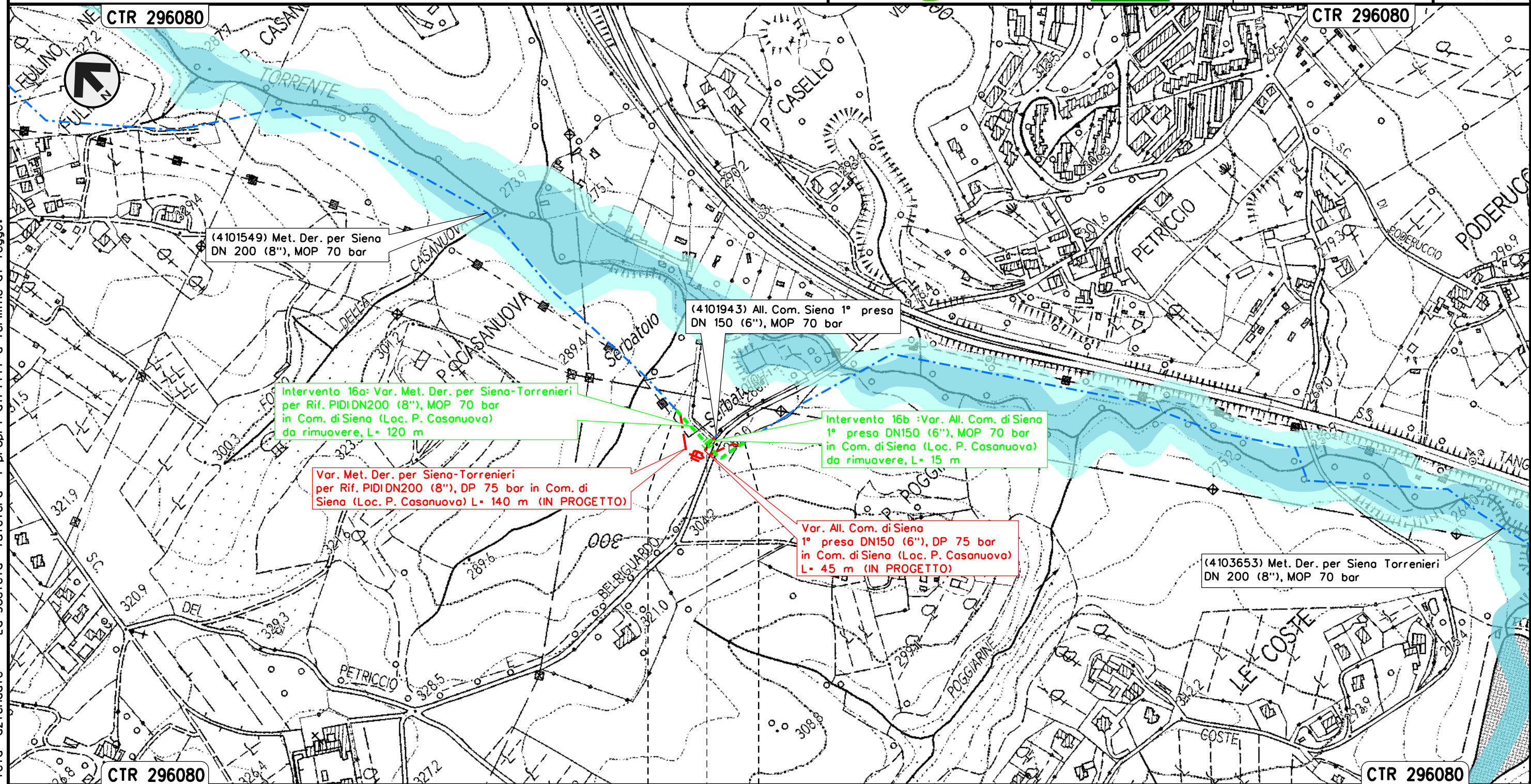




Intervento 16: Var. Met. Der. per Siena-Torrenieri  
 DN 200 (8"), MOP 70 bar per rif. PIDI 4103653/1.1 e ricollegamenti  
 in Comune di Siena (Loc. P. Casanuova)

Rimozione Condotte Esistenti  
 PAI - CARTA DELLA PERICOLOSITA' IDRAULICA

00	12-02-21	EMISSIONE	AGUZZI	STROPPA	CAPRIOTTI	Foglio
INDICE	DATA	REVISIONI	ELABORATO	VERIFICATO	APPROVATO	18
			Dis. PG-PAI-231			di 33
			Comm. NR/19087			Scala 1:5000



SIENA  
 SIENA

PIDI 4103653/1.1 da rimuovere  
 Loc. Casanuova

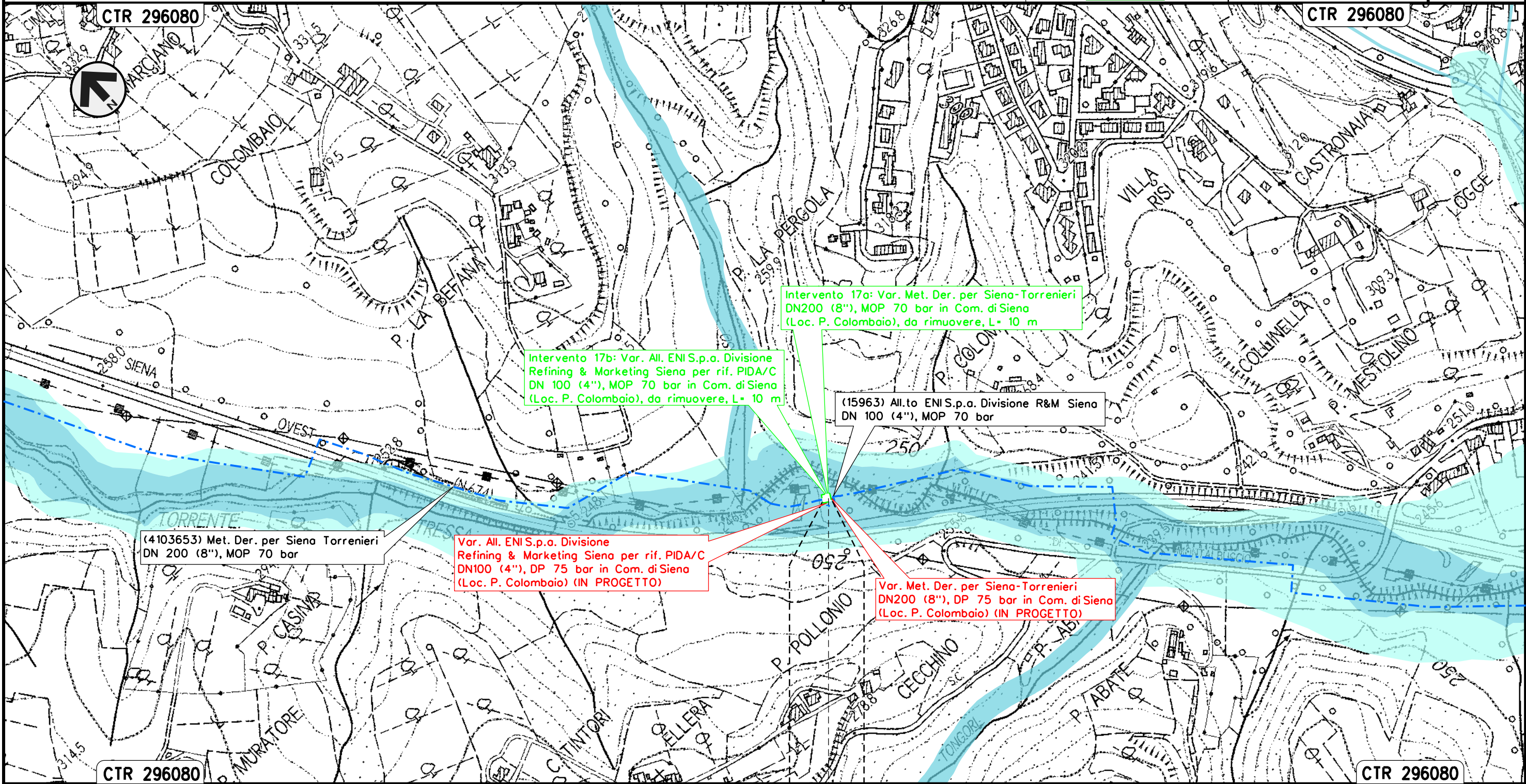
Il presente disegno e' di proprieta' aziendale - La Societa' tutelera' i propri diritti a termine di legge.



Intervento 17: Var. Met. Der. per Siena-Torrenieri  
 DN 200 (8"), MOP 70 bar per rif. PIDA/C 15963/1 e ricollegamenti  
 in Comune di Siena (Loc. P. Colombaio)

Rimozione Condotte Esistenti  
 PAI - CARTA DELLA PERICOLOSITA' IDRAULICA

00	12-02-21	EMISSIONE	AGUZZI	STROPPA	CAPRIOTTI	Foglio <b>19</b> di 33 Scala 1:5000
INDICE	DATA	REVISIONI	ELABORATO	VERIFICATO	APPROVATO	
			Dis. PG-PAI-231			
			Comm. NR/19087			



SIENA  
 SIENA





Il presente disegno e' di proprieta' aziendale - La Societa' tutelera' i propri diritti a termine di legge.

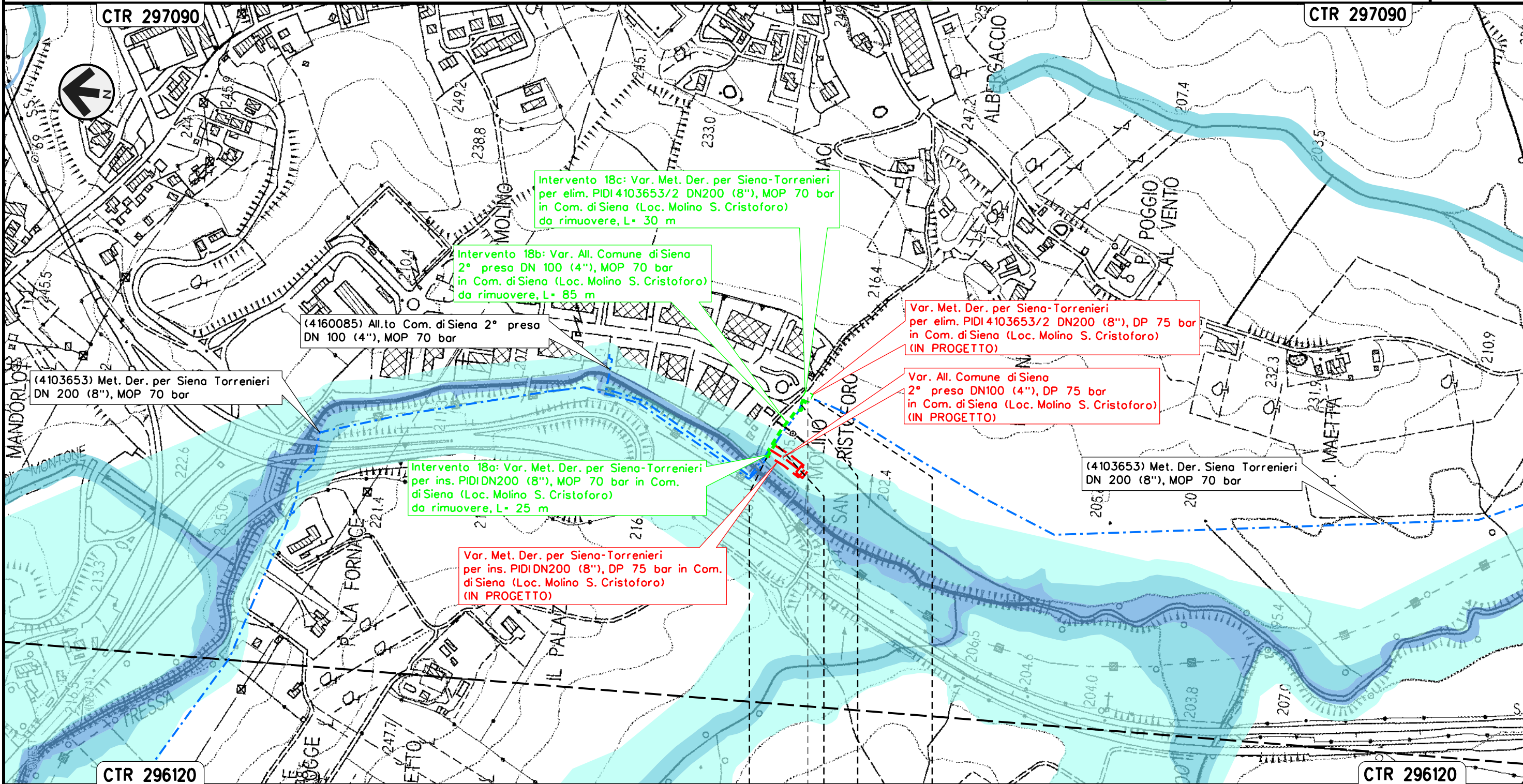


Intervento 18: Var. Met. Der. per Siena-Torrenieri  
 DN 200 (8"), MOP 70 bar per rif. PIDI 4103653/2 e ricollegamenti  
 in Comune di Siena (Loc. Molino San Cristoforo)

Rimozione Condotte Esistenti  
 PAI - CARTA DELLA PERICOLOSITA' IDRAULICA

00	12-02-21	EMISSIONE	AGUZZI	STROPPA	CAPRIOTTI
INDICE	DATA	REVISIONI	ELABORATO	VERIFICATO	APPROVATO
 			Dis. PG-PAI-231		
			Comm. NR/19087		

Foglio  
 20  
 di 33  
 Scala  
 1:5000



Il presente disegno e' di proprieta' aziendale - La Societa' tutelera' i propri diritti a termine di legge.

SIENA	SIENA
SIENA	SIENA

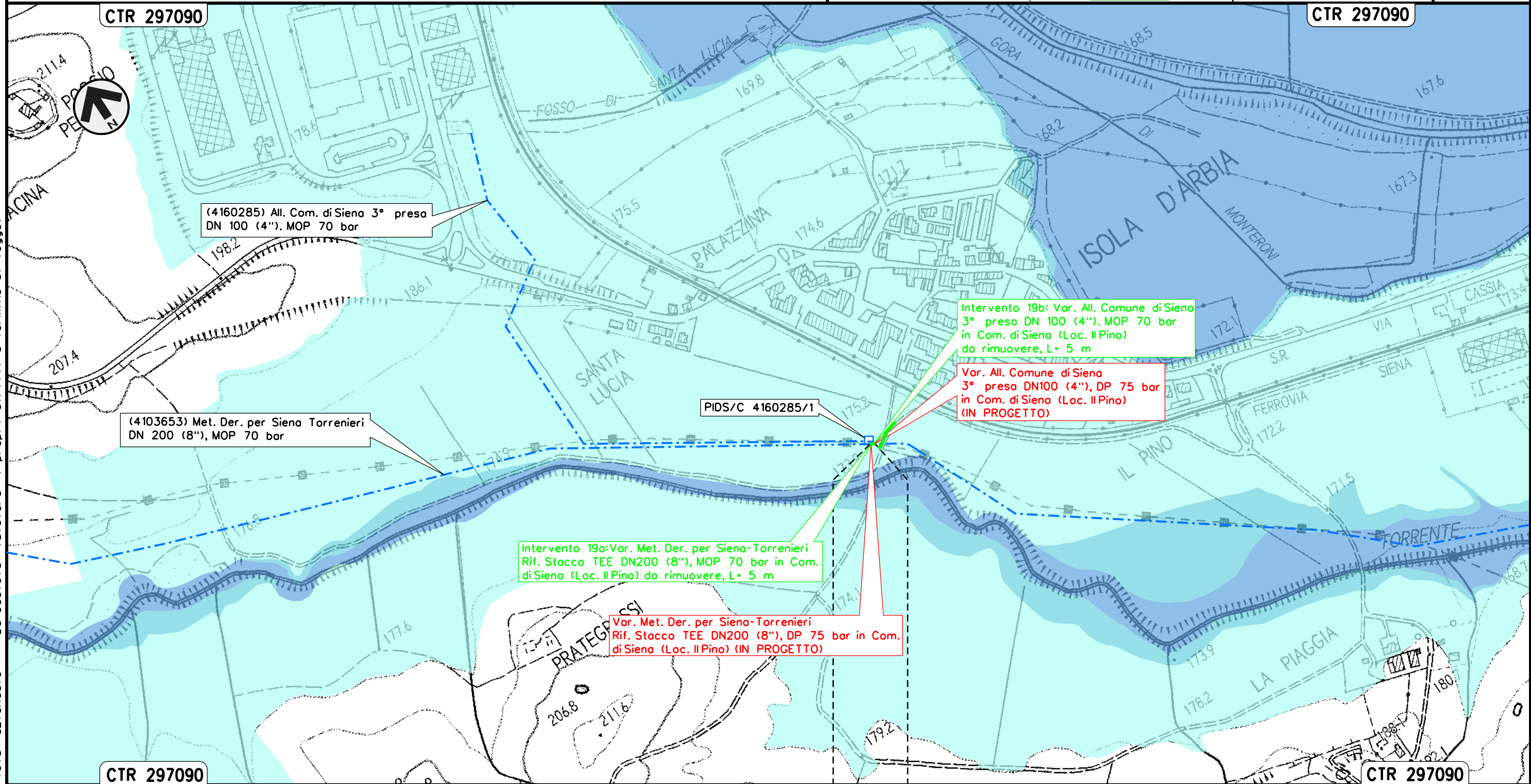
 PIDI 4103653/2 da rimuovere  
 Loc. Molino S. Cristoforo



Intervento 19: Var. Met. Der. per Siena-Torrenieri  
 DN 200 (8"), MOP 70 bar per rif. Stacco TEE  
 in Comune di Siena (Loc. Il Pino)

Rimozione Condotte Esistenti  
 PAI - CARTA DELLA PERICOLOSITA' IDRAULICA

00	12-02-21	EMISSIONE	AGUZZI	STROPPA	CAPRIOTTI	Foglio
INDICE	DATA	REVISIONI	ELABORATO	VERIFICATO	APPROVATO	21
			Dis. PG-PAI-231			di 33
			Comm. NR/19087			Scala 1:5000



Il presente disegno e' di proprieta' aziendale - La Societa' tutelera' i propri diritti a termine di legge.

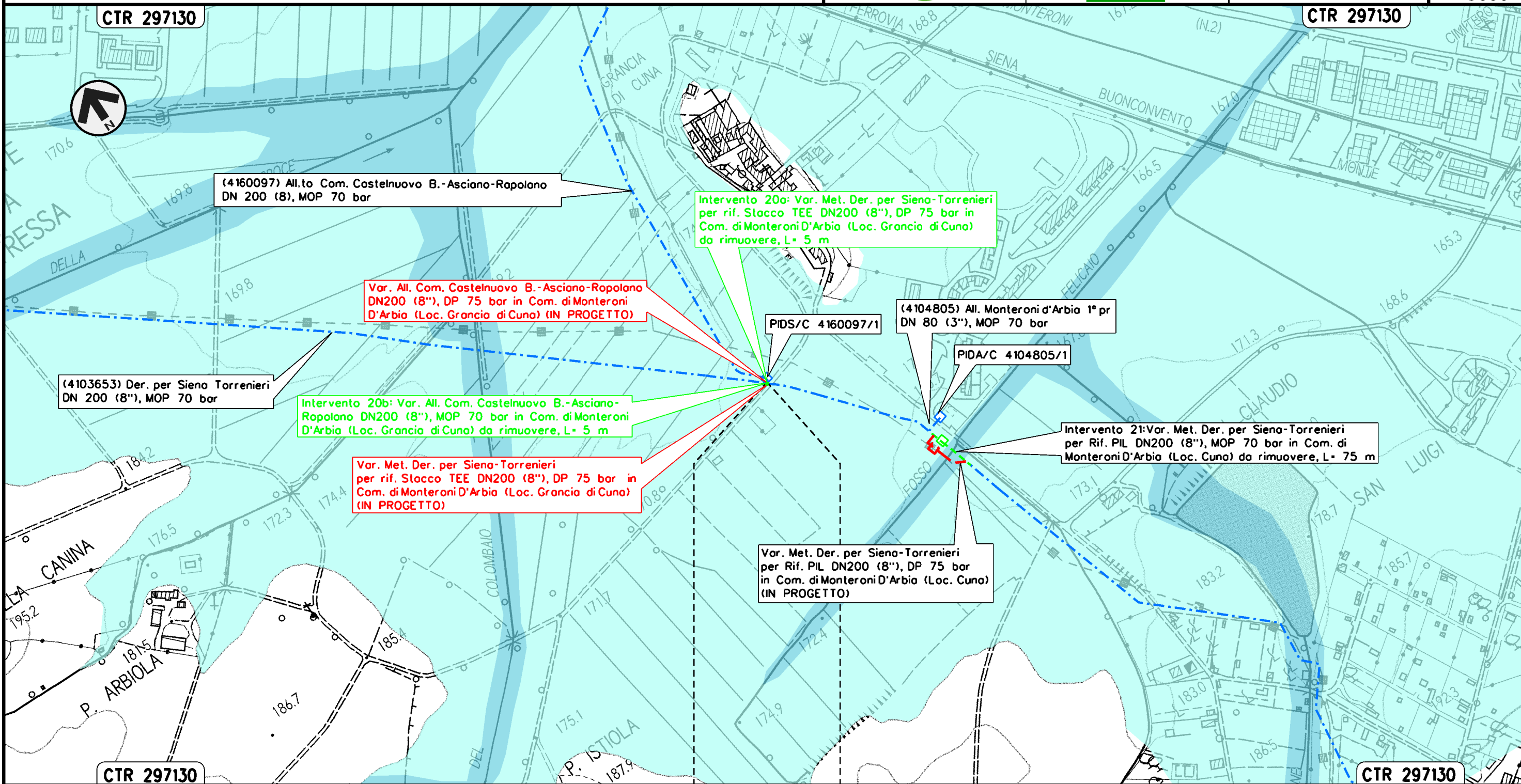
SIENA  
 SIENA



Intervento 20: Var. Met. Der. per Siena-Torrenieri  
 DN 200 (8"), MOP 70 bar per rif. Stacco TEE  
 in Comune di di Monteroni D'Arbia (Loc. Gancia di Cuna)

Rimozione Condotte Esistenti  
 PAI - CARTA DELLA PERICOLOSITA' IDRAULICA

00	12-02-21	EMISSIONE	AGUZZI	STROPPA	CAPRIOTTI	Foglio
INDICE	DATA	REVISIONI	ELABORATO	VERIFICATO	APPROVATO	22
			Dis. PG-PAI-231			di 33
			Comm. NR/19087			Scala 1:5000



Il presente disegno e' di proprieta' aziendale - La Societa' tutelera' i propri diritti a termine di legge.

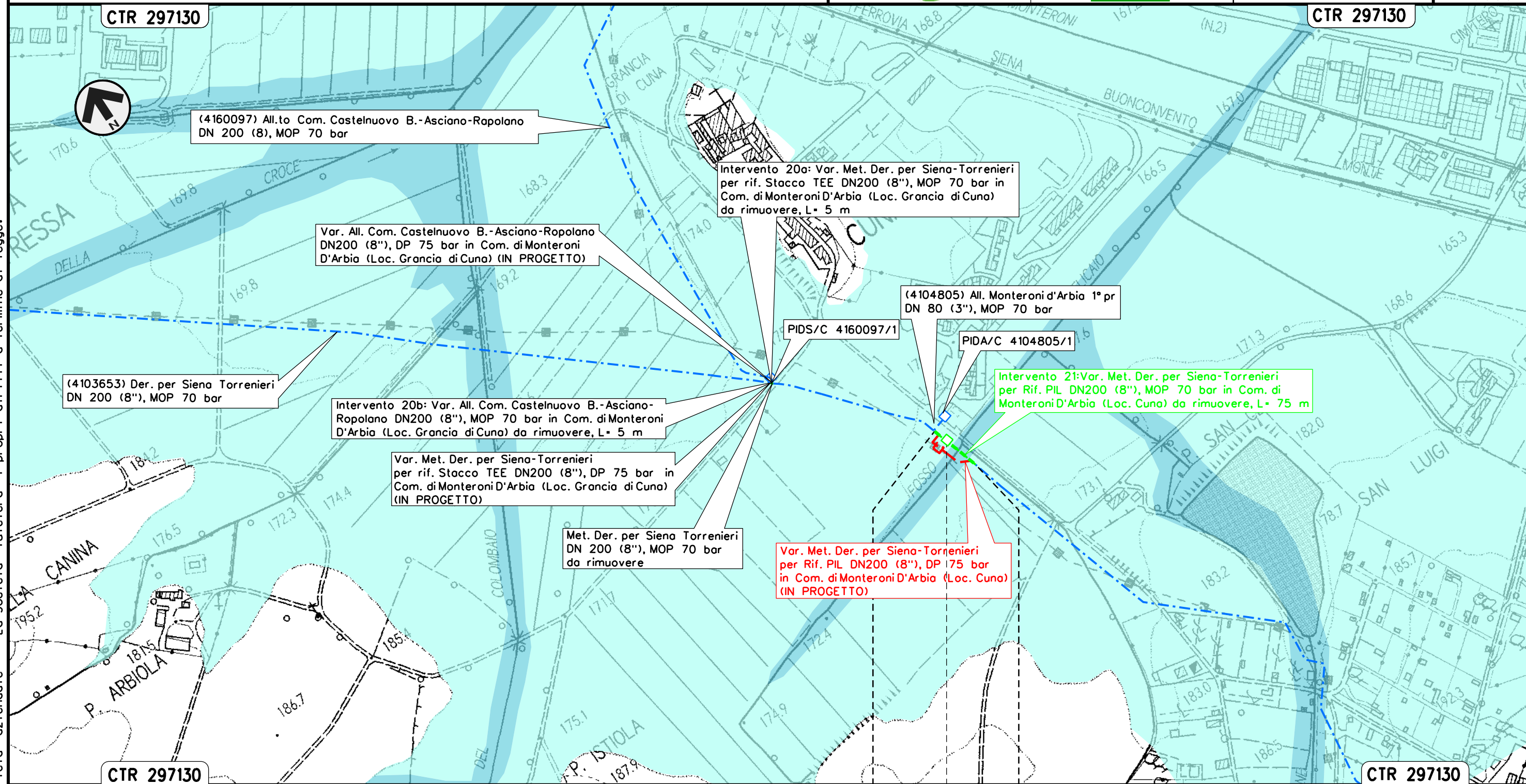
MONTERONI D'ARBIA  
 SIENA



Intervento 21: Var. Met. Der. per Siena-Torrenieri  
 DN 200 (8"), MOP 70 bar per rif. PIL 4103653/3  
 in Comune di Monteroni D'Arbia (Loc. Cuna)

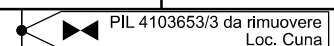
00	12-02-21	EMISSIONE	AGUZZI	STROPPA	CAPRIOTTI	Foglio <b>23</b> di 33 Scala 1:5000
INDICE	DATA	REVISIONI	ELABORATO	VERIFICATO	APPROVATO	
			Dis. PG-PAI-231			
			Comm. NR/19087			

Rimozione Condotte Esistenti  
 PAI - CARTA DELLA PERICOLOSITA' IDRAULICA



Il presente disegno e' di proprieta' aziendale - La Societa' tutelera' i propri diritti a termine di legge.

MONTERONI D'ARBIA  
 SIENA



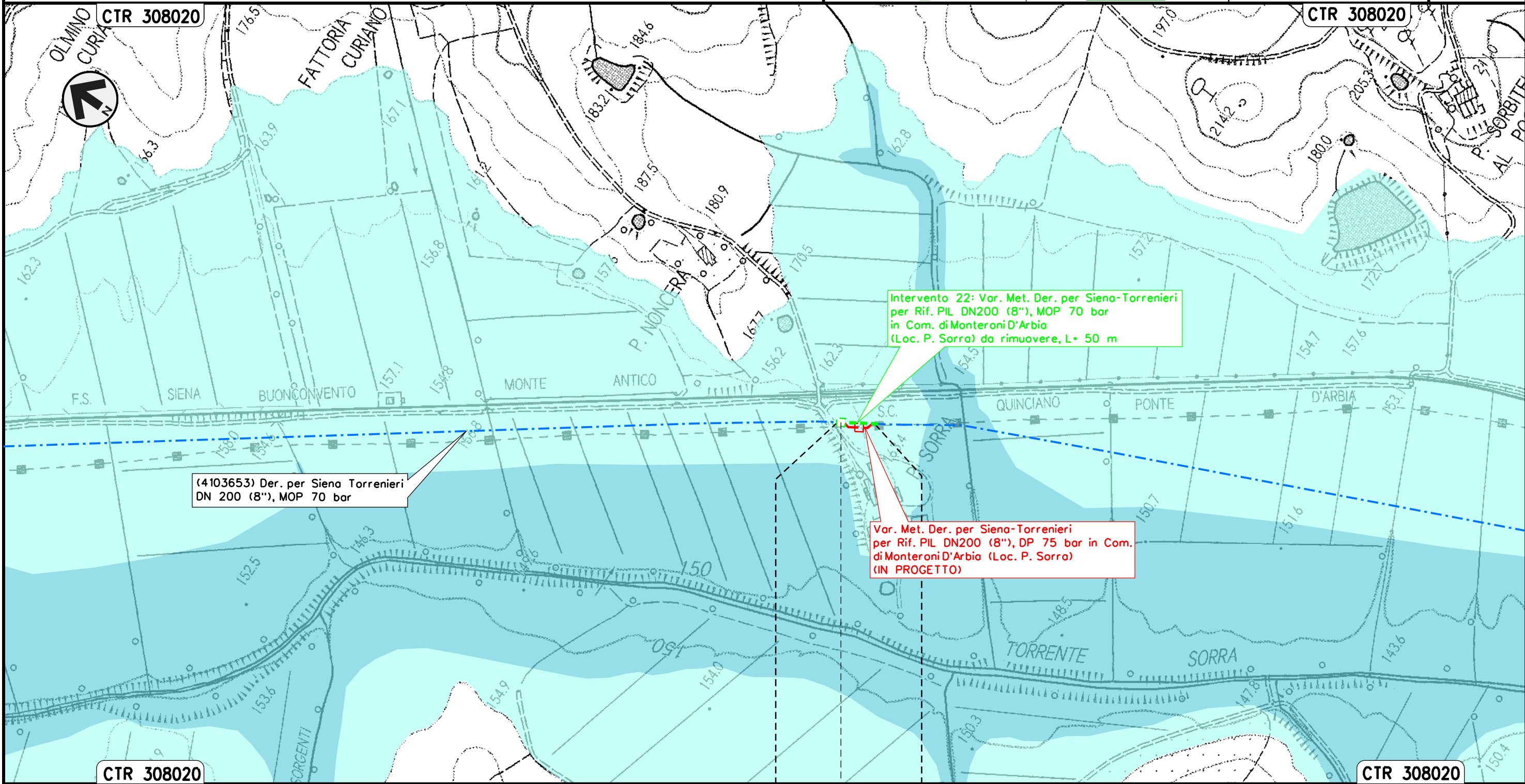


Intervento 22: Var. Met. Der. per Siena-Torrenieri  
 DN 200 (8"), MOP 70 bar per rif. PIL 4103653/5  
 in Comune di Monteroni D'Arbia (Loc. P. Sorra)

Rimozione Condotte Esistenti  
 PAI - CARTA DELLA PERICOLOSITA' IDRAULICA


00	12-02-21	EMISSIONE	AGUZZI	STROPPA	CAPRIOTTI
INDICE	DATA	REVISIONI	ELABORATO	VERIFICATO	APPROVATO
			Dis. PG-PAI-231		
			Comm. NR/19087		

Foglio  
 24  
 di 33  
 Scala  
 1:5000



MONTERONI D'ARBIA

SIENA



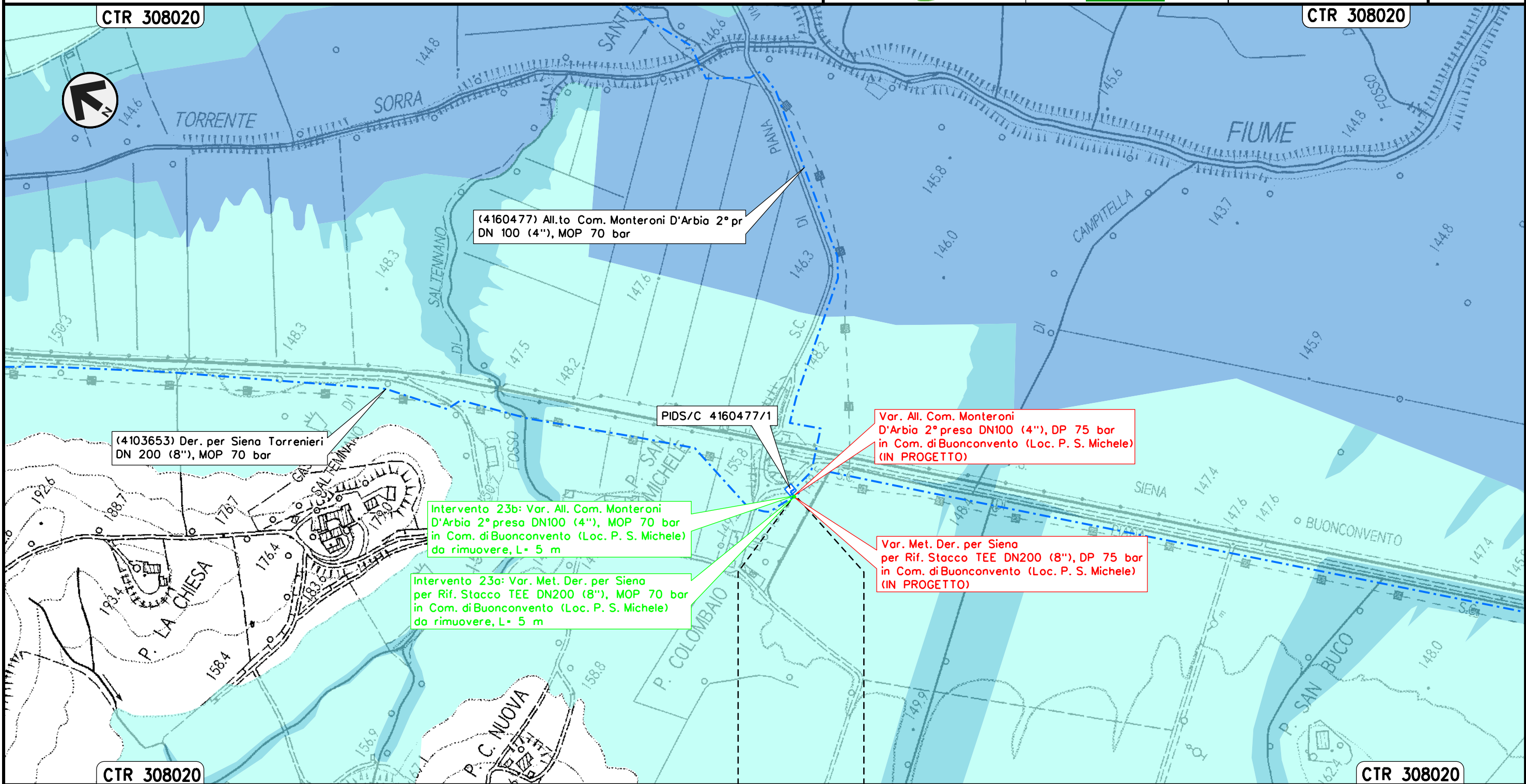
Il presente disegno e' di proprieta' aziendale - La Societa' tutelera' i propri diritti a termine di legge.



Intervento 23: Var. Met. Der. per Siena-Torrenieri  
 DN 200 (8"), MOP 70 bar per rif. Stacco TEE  
 in Comune di Buonconvento (Loc. P. S. Michele)

Rimozione Condotte Esistenti  
 PAI - CARTA DELLA PERICOLOSITA' IDRAULICA

00	12-02-21	EMISSIONE	AGUZZI	STROPPA	CAPRIOTTI	Foglio <b>25</b> di 33 Scala 1:5000
INDICE	DATA	REVISIONI	ELABORATO	VERIFICATO	APPROVATO	
 			Dis. PG-PAI-231			
			Comm. NR/19087			



Il presente disegno e' di proprieta' aziendale - La Societa' tutelera' i propri diritti a termine di legge.

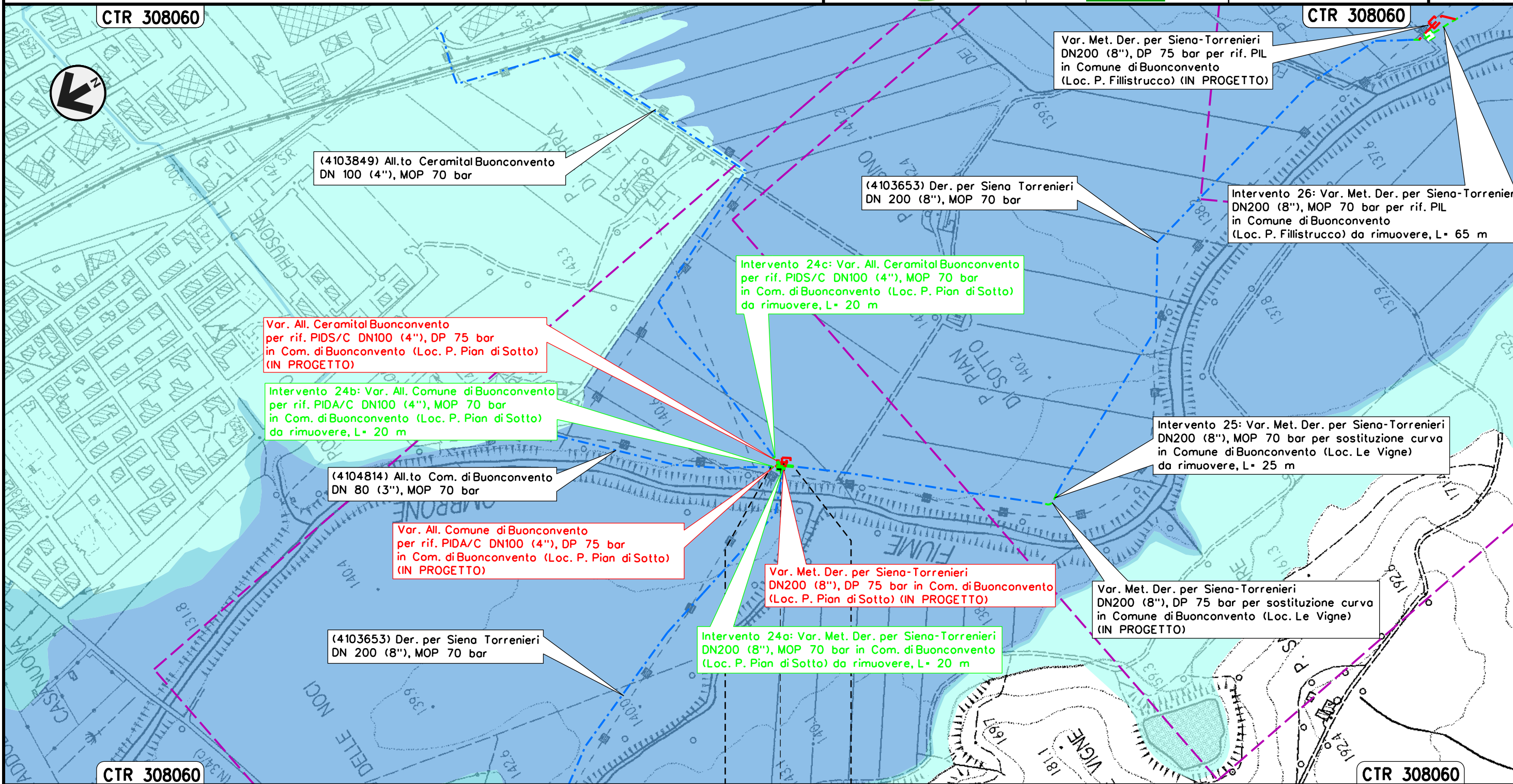
BUONCONVENTO  
 SIENA




Intervento 24: Var. Met. Der. per Siena-Torrenieri  
 DN 200 (8"), MOP 70 bar per rif. PIDS/C 4103849/1 e PIDA/C 4104814/1  
 in Comune di Buonconvento (Loc. P. Pian di Sotto)

Rimozione Condotte Esistenti  
 PAI - CARTA DELLA PERICOLOSITA' IDRAULICA

00	12-02-21	EMISSIONE	AGUZZI	STROPPA	CAPRIOTTI	Foglio <b>26</b> di 33 Scala 1:5000
INDICE	DATA	REVISIONI	ELABORATO	VERIFICATO	APPROVATO	
 			Dis. PG-PAI-231			
			Comm. NR/19087			



Il presente disegno e' di proprieta' aziendale - La Societa' tutelera' i propri diritti a termine di legge.

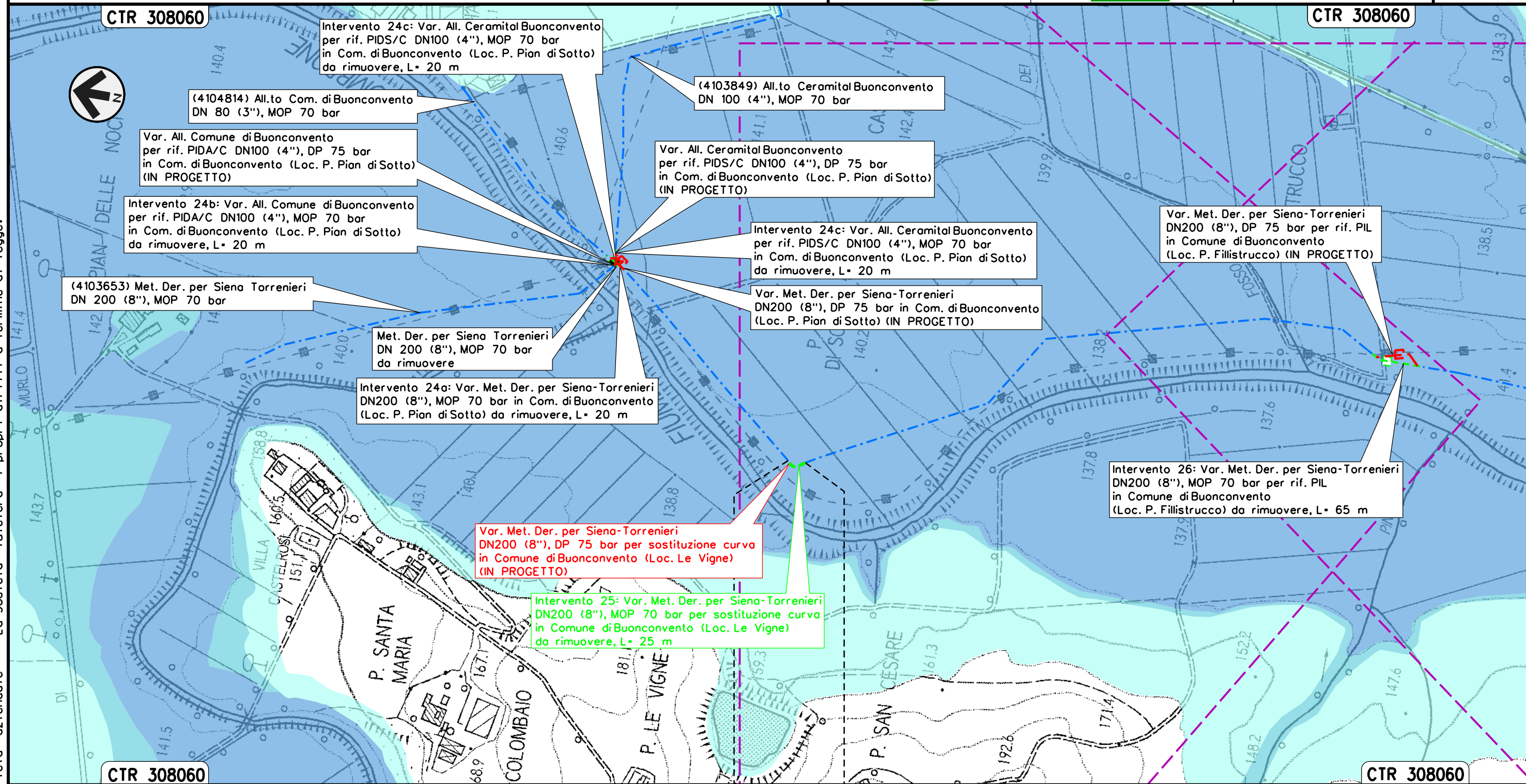
BUONCONVENTO
SIENA
 PIDS/C-PIDA/C 4103849/1-4104814/1 da rimuovere Loc. P. Pian di Sotto



Intervento 25: Var. Met. Der. per Siena-Torrenieri  
DN 200 (8"), MOP 70 bar per sostituzione curva  
in Comune di Buonconvento (Loc. Le Vigne)

Rimozione Condotte Esistenti  
PAI - CARTA DELLA PERICOLOSITA' IDRAULICA

00	12-02-21	EMISSIONE	AGUZZI	STROPPA	CAPRIOTTI	Foglio <b>27</b> di 33 Scala 1:5000
INDICE	DATA	REVISIONI	ELABORATO	VERIFICATO	APPROVATO	
 			Dis. PG-PAI-231			
			Comm. NR/19087			



Il presente disegno e' di proprieta' aziendale - La Societa' tutelera' i propri diritti a termine di legge.

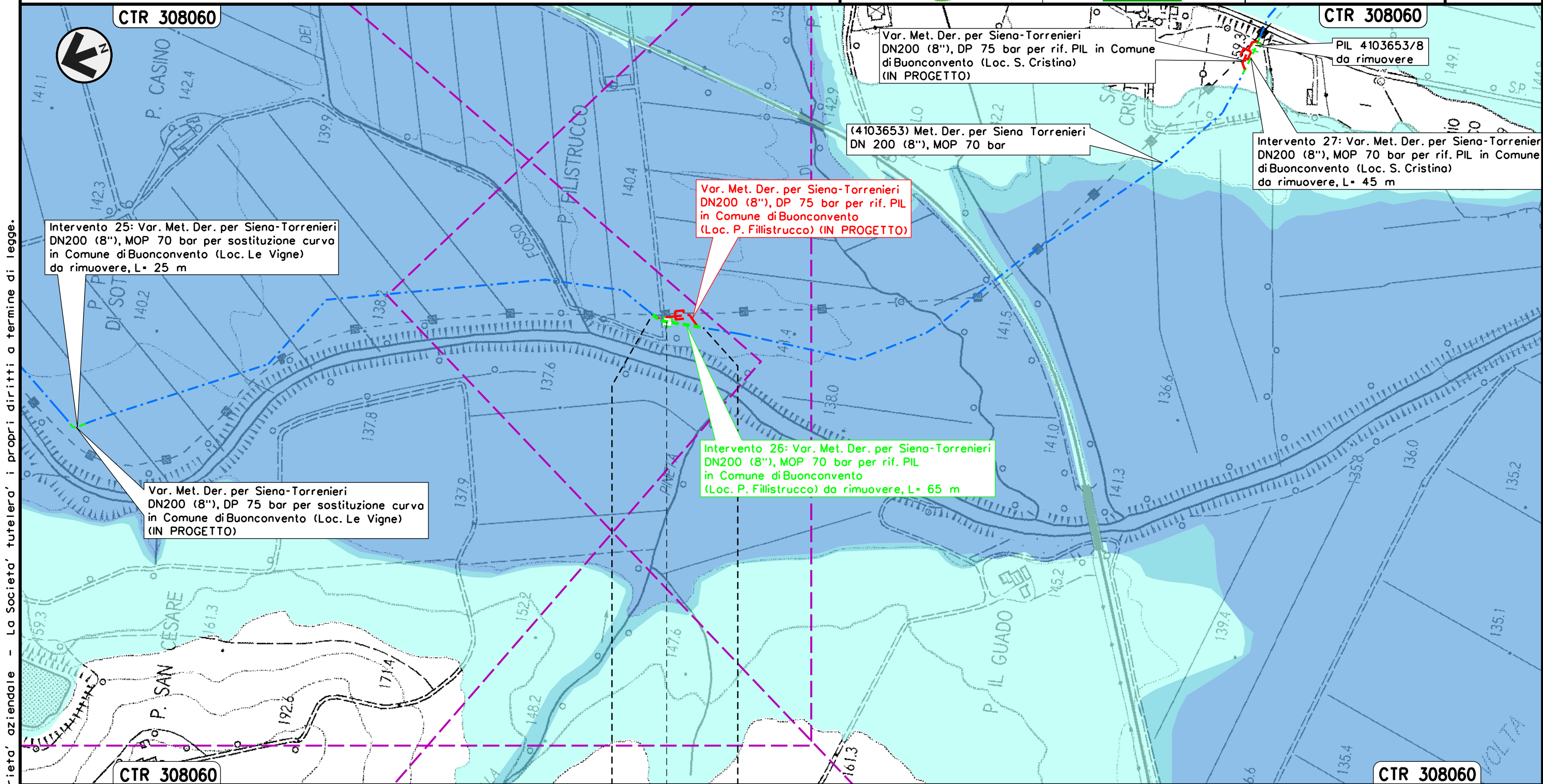
BUONCONVENTO  
SIENA



Intervento 26: Var. Met. Der. per Siena-Torrenieri  
 DN 200 (8"), MOP 70 bar per rif. PIL 4103653/7  
 in Comune di Buonconvento (Loc. P. Fillistrucchio)

Rimozione Condotte Esistenti  
 PAI - CARTA DELLA PERICOLOSITA' IDRAULICA

00	12-02-21	EMISSIONE	AGUZZI	STROPPA	CAPRIOTTI	Foglio <b>28</b> di 33 Scala 1:5000
INDICE	DATA	REVISIONI	ELABORATO	VERIFICATO	APPROVATO	
 			Dis. PG-PAI-231			
			Comm. NR/19087			



Il presente disegno e' di proprieta' aziendale - La Societa' tutelera' i propri diritti a termine di legge.

BUONCONVENTO  
 SIENA

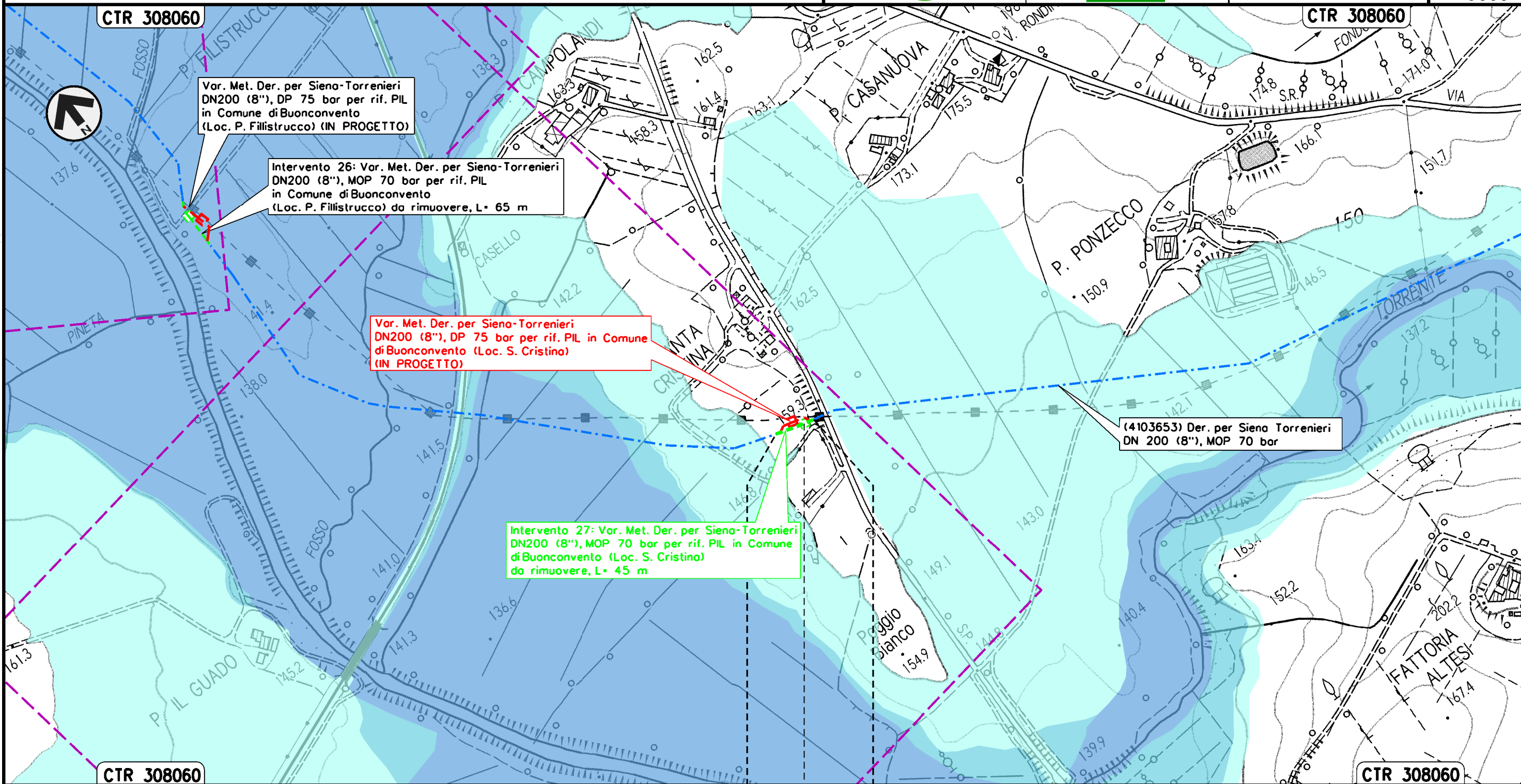




Intervento 27: Var. Met. Der. per Siena-Torrenieri  
 DN 200 (8"), MOP 70 bar per rif. PIL 4103653/8  
 in Comune di Buonconvento (Loc. S. Cristina)

00	12-02-21	EMISSIONE	AGUZZI	STROPPA	CAPRIOTTI	Foglio
INDICE	DATA	REVISIONI	ELABORATO	VERIFICATO	APPROVATO	29
			Dis. PG-PAI-231			di 33
			Comm. NR/19087			Scala 1:5000

Rimozione Condotte Esistenti  
 PAI - CARTA DELLA PERICOLOSITA' IDRAULICA



Il presente disegno e' di proprieta' aziendale - La Societa' tutelera' i propri diritti a termine di legge.

BUONCONVENTO



SIENA

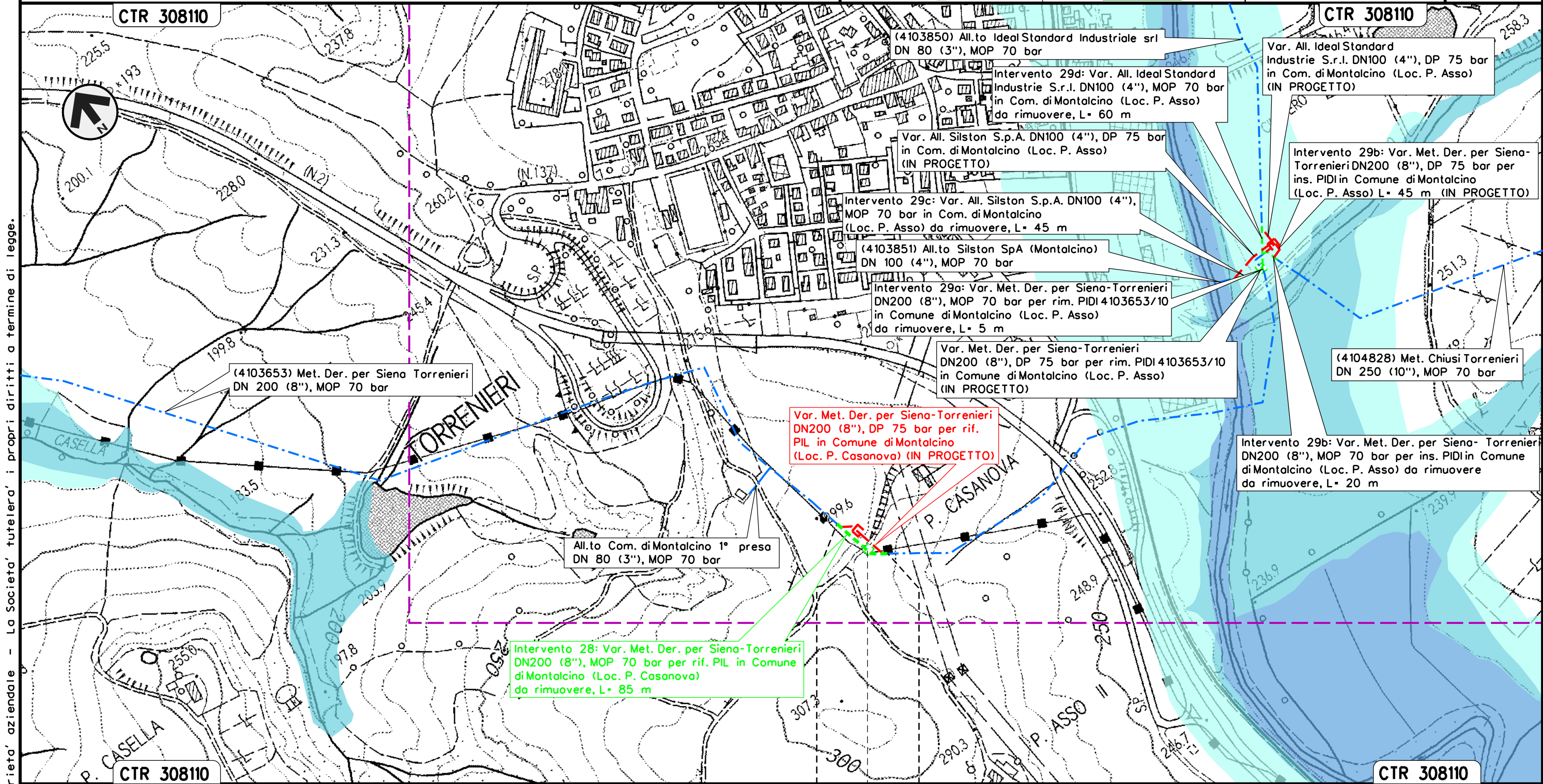
◀▶ PIL 4103653/8 da rimuovere  
 Loc. S. Cristina



Intervento 28: Var. Met. Der. per Siena-Torrenieri  
 DN 200 (8"), MOP 70 bar per rif. PIL 4103653/9  
 in Comune di Montalcino (Loc. S. Casanova)

Rimozione Condotte Esistenti  
 PAI - CARTA DELLA PERICOLOSITA' IDRAULICA

00	12-02-21	EMISSIONE	AGUZZI	STROPPA	CAPRIOTTI	Foglio <b>30</b> di 33 Scala 1:5000
INDICE	DATA	REVISIONI	ELABORATO	VERIFICATO	APPROVATO	
 			Dis. PG-PAI-231			
			Comm. NR/19087			



Il presente disegno e' di proprieta' aziendale - La Societa' tutelera' i propri diritti a termine di legge.

MONTALCINO  
 SIENA

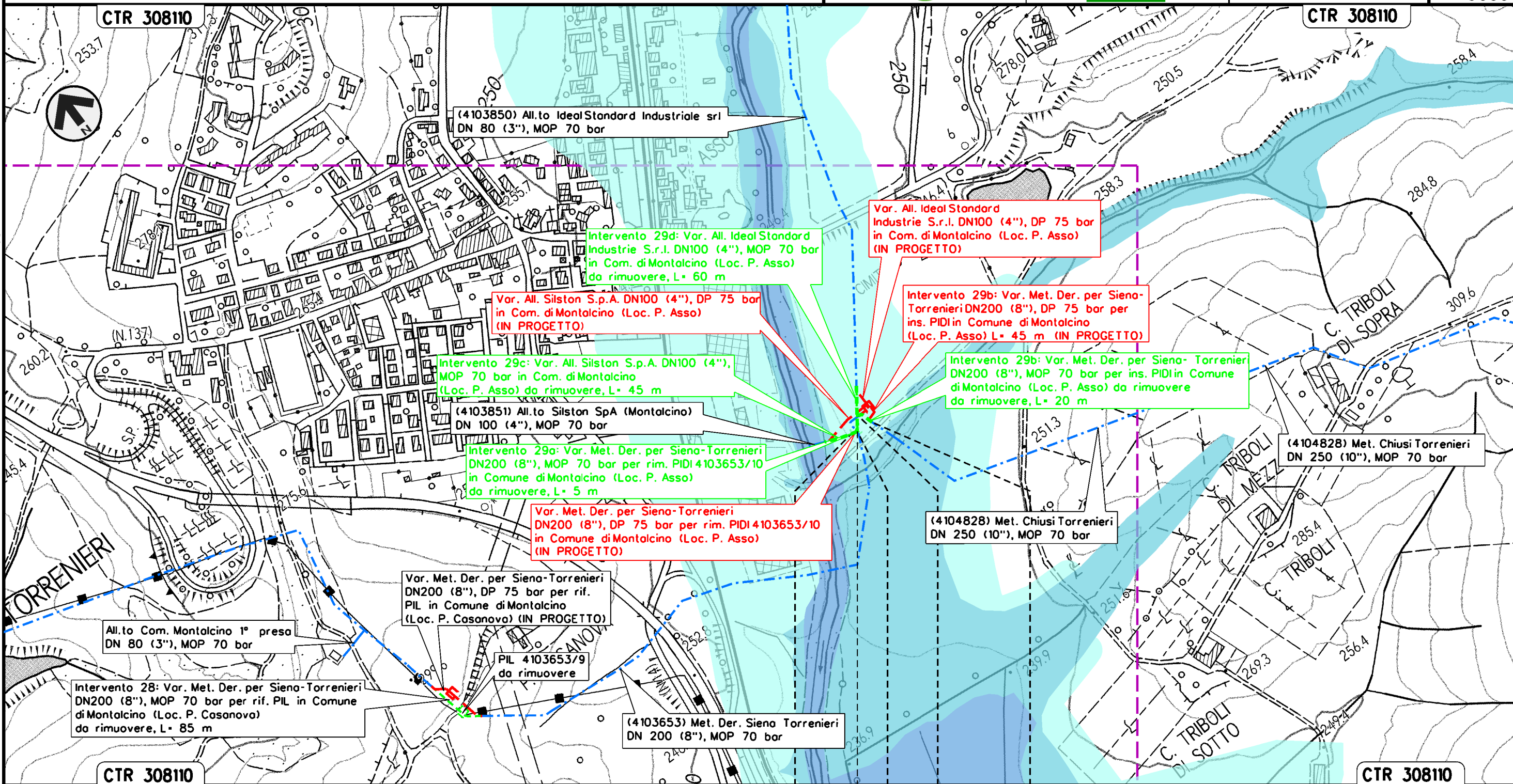
◄► PIL 4103653/9 da rimuovere  
 Loc. P. Casanova



Intervento 29: Var. Met. Der. per Siena-Torrenieri  
DN 200 (8"), MOP 70 bar per rif. PIDI e ricollegamenti  
in Comune di Montalcino (Loc. P. Asso)

Rimozione Condotte Esistenti  
PAI - CARTA DELLA PERICOLOSITA' IDRAULICA

00	12-02-21	EMISSIONE	AGUZZI	STROPPA	CAPRIOTTI	Foglio	31
INDICE	DATA	REVISIONI	ELABORATO	VERIFICATO	APPROVATO	di	33
			Dis. PG-PAI-231			Scala	1:5000
			Comm. NR/19087				



MONTALCINO	MONTALCINO
SIENA	SIENA



◀▶ PIDI 4103653/10 da rimuovere Loc. P. Asso

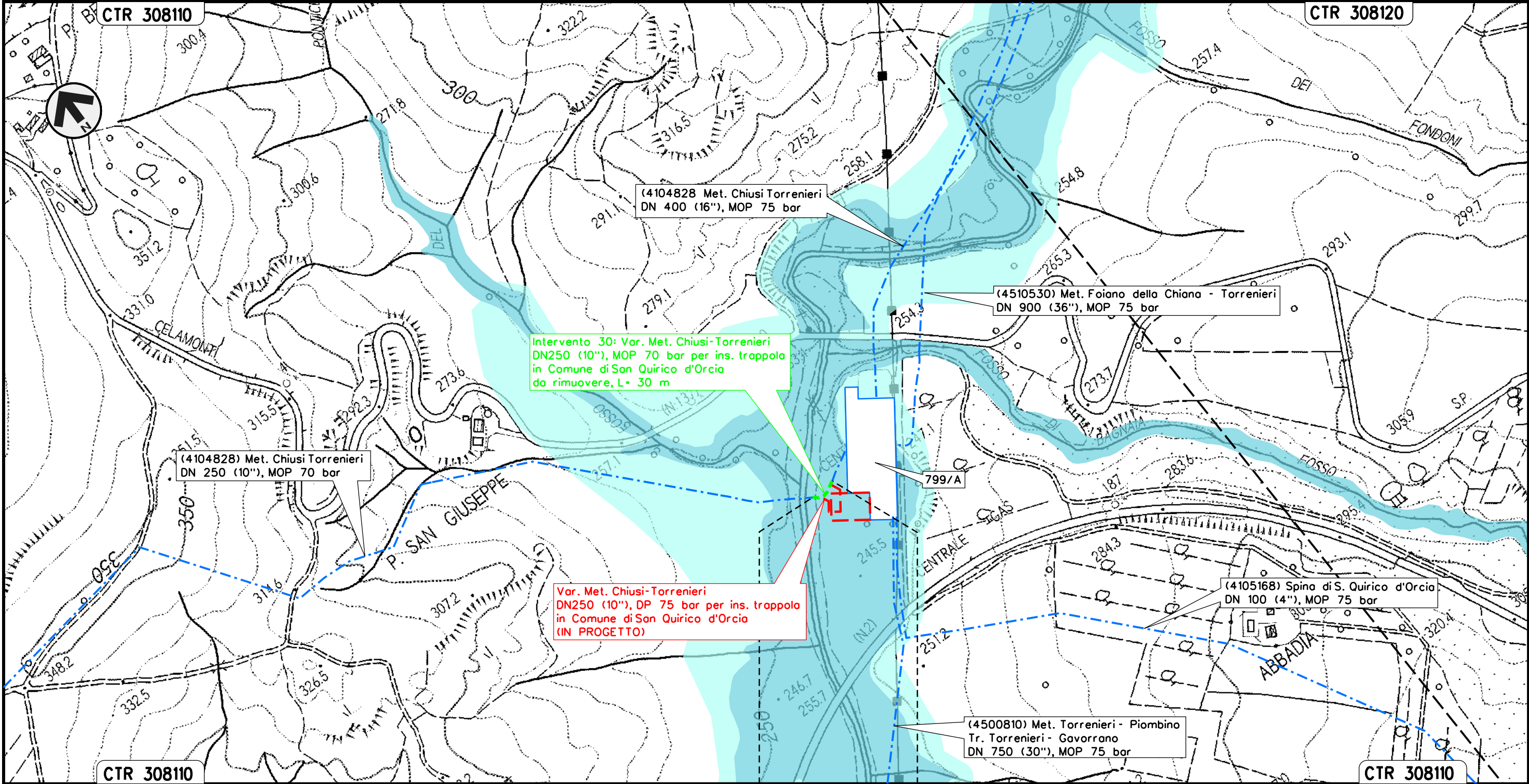
Il presente disegno e' di proprieta' aziendale - La Societa' tutelera' i propri diritti a termine di legge.



Intervento 30: Var. Met. Chiusi – Torrenieri  
 DN 250 (10"), MOP 70 bar per ins. trappola  
 in Comune di San Quirico D'Orcia

Rimozione Condotte Esistenti  
 PAI – CARTA DELLA PERICOLOSITA' IDRAULICA

00	12-02-21	EMISSIONE	AGUZZI	STROPPA	CAPRIOTTI	Foglio <b>32</b> di 33 Scala 1:5000
INDICE	DATA	REVISIONI	ELABORATO	VERIFICATO	APPROVATO	
 			Dis. PG-PAI-231			
			Comm. NR/19087			



SAN QUIRICO D'ORCIA  
 SIENA

Il presente disegno e' di proprieta' aziendale - La Societa' tutelera' i propri diritti a termine di legge.



00	12-02-21	EMISSIONE	AGUZZI	STROPPA	CAPRIOTTI
INDICE	DATA	REVISIONI	ELABORATO	VERIFICATO	APPROVATO
			Dis. PG-PAI-231		
			Comm. NR/19087		



### SIMBOLOGIA CARTOGRAFICA

- |  |  |  |   |
|--|--|--|---|
|  | Metanodotti da porre fuori esercizio e rimuovere |  | Impianti di linea da porre fuori esercizio e rimuovere    |
|  | Metanodotti in progetto                          |  | Impianti di linea in progetto                             |
|  | Metanodotti in esercizio                         |  | Impianti di linea su rete in esercizio                    |
|  | Altre condotte di terzi                          |  | Gallerie, Tunnel, Mini-Microtunnel, Raise Boring e T.O.C. |
|  | Aree impianti stacco-terminale in progetto       |  | Strada esistente SR 429                                   |
|  | Aree impianti stacco-terminale esistenti         |  | Opera in dismissione connessa all'opera principale        |
|  | Limite sovrapposizione fogli                     |  | Opera in progetto connessa all'opera principale           |

### SIMBOLOGIA MECCANICA

- Punto di intercettazione di linea (P.I.L.)
- Punto di intercettazione di derivazione importante (P.I.D.I.)
- Punto di intercettazione di derivazione semplice con stacco da P.I.L. (P.I.D.S.)
- Punto di intercettazione e derivazione semplice con stacco da Linea (P.I.D.S.)
- Punto di intercettazione con discaggio di allacciamento (P.I.D.A.)
- Punto predisposto per il discaggio di allacciamento (P.P.D.A.)
- Punto di sezionamento elettrico terminale (P.S.E.T.)
- Stazione predisposta per lancio e ricevimento PIG
- Impianto di riduzione/regolazione della pressione

### SIMBOLOGIA TEMATICA

- P1 - Pericolosità Bassa
- P2 - Pericolosità Media
- P3 - Pericolosità Elevata

Il presente disegno e' di proprieta' aziendale - La Societa' tutelera' i propri diritti a termine di legge.

Progressiva chilometrica	N.
Comuni	
Province	
Impianti	
Attraversamenti	