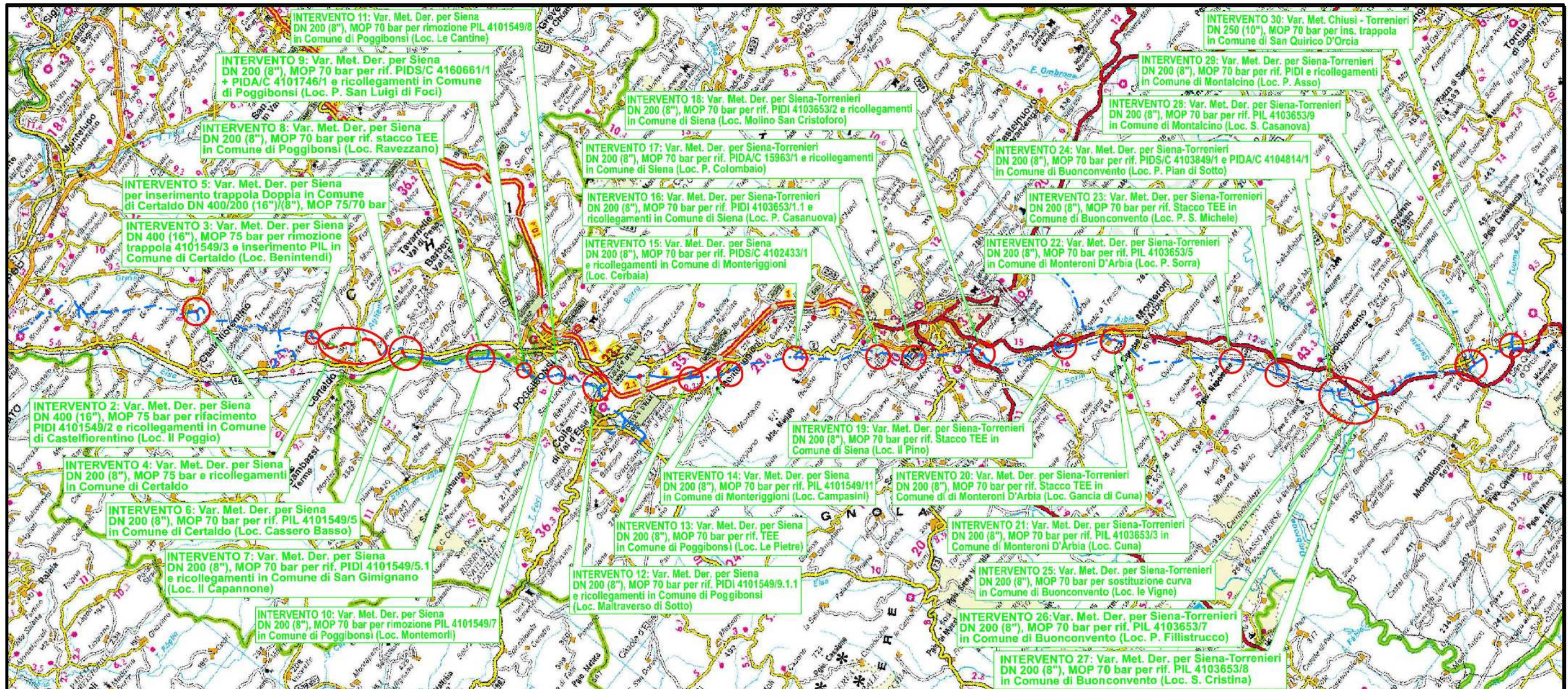


Il presente disegno e' di proprieta' aziendale - La Societa' tutelera' i propri diritti a termine di legge.



COROGRAFIA Scala 1:250.000



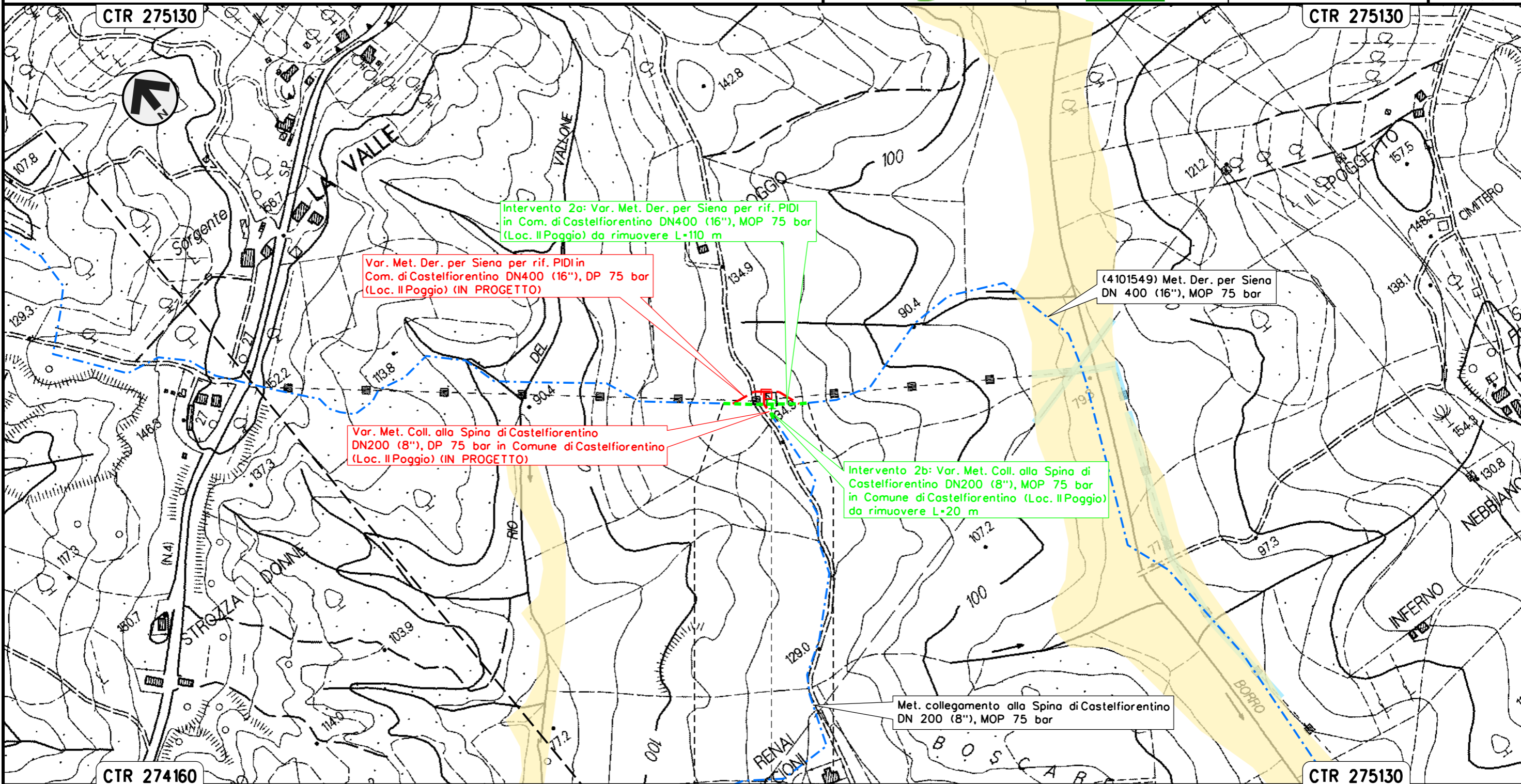
00	12-02-21	EMISSIONE	AGUZZI	STROPPA	CAPRIOTTI		
INDICE	DATA	R E V I S I O N I			ELABORATO	VERIFICATO	APPROVATO
		 		Dis. PG-PAI-232			
				Fg. 1 di 33			
		Metanodotti: Der. per Siena DN 400/200 (16" / 8"), DP 75 bar Der. Siena Torrenieri DN 200 (8"), DP 75 bar Chiusi Torrenieri DN 250 (10"), DP 75 bar Varianti per realizzazione Impianti di Lancio/Ricevimento Pig e Rifacimento/ Adeguamento Impianti di Linea per predisposizione piggabilita' metanodotto		Comm. NR/19087			
				INDICE	00		
				Scala	1 : 5000		
		Rimozione Condotte Esistenti PAI - CARTA DEL RISCHIO IDRAULICO		Sostituisce il ..... Sostituito dal .....			



Intervento 2: Var. Met. Der. per Siena DN 400 (16"), MOP 75 bar  
 per rifacimento PIDI 4101549/2 e ricollegamenti  
 in Comune di Castelfiorentino (Loc. Il Poggio)

Rimozione Condotte Esistenti  
 PAI - CARTA DEL RISCHIO IDRAULICO

00	12-02-21	EMISSIONE	AGUZZI	STROPPA	CAPRIOTTI	Foglio
INDICE	DATA	REVISIONI	ELABORATO	VERIFICATO	APPROVATO	2
			Dis. PG-PAI-232			di 33
			Comm. NR/19087			Scala 1:5000



CASTELFIORENTINO  
 FIRENZE

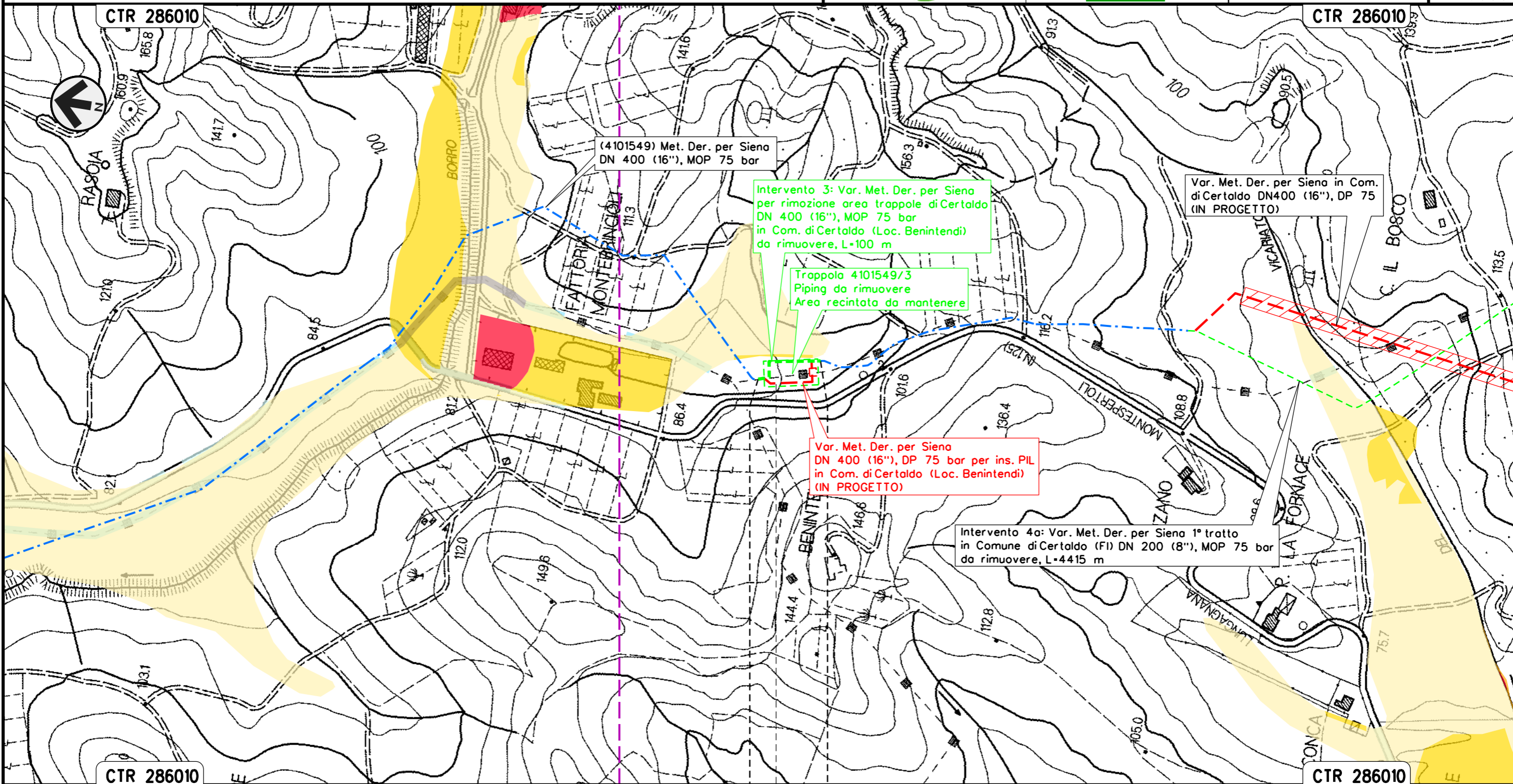


Il presente disegno e' di proprieta' aziendale - La Societa' tutelera' i propri diritti a termine di legge.

Intervento 3: Var. Met. Der. per Siena  
 DN 400 (16"), MOP 75 bar per rimozione trappola 4101549/3  
 e inserimento PIL in Comune di Certaldo (Loc. Benintendi)

Rimozione Condotte Esistenti  
 PAI - CARTA DEL RISCHIO IDRAULICO

00	12-02-21	EMISSIONE	AGUZZI	STROPPA	CAPRIOTTI	Foglio
INDICE	DATA	REVISIONI	ELABORATO	VERIFICATO	APPROVATO	3
			Dis. PG-PAI-232			di 33
			Comm. NR/19087			Scala 1:5000



Il presente disegno e' di proprieta' aziendale - La Societa' tutelera' i propri diritti a termine di legge.



CERTALDO  
 FIRENZE

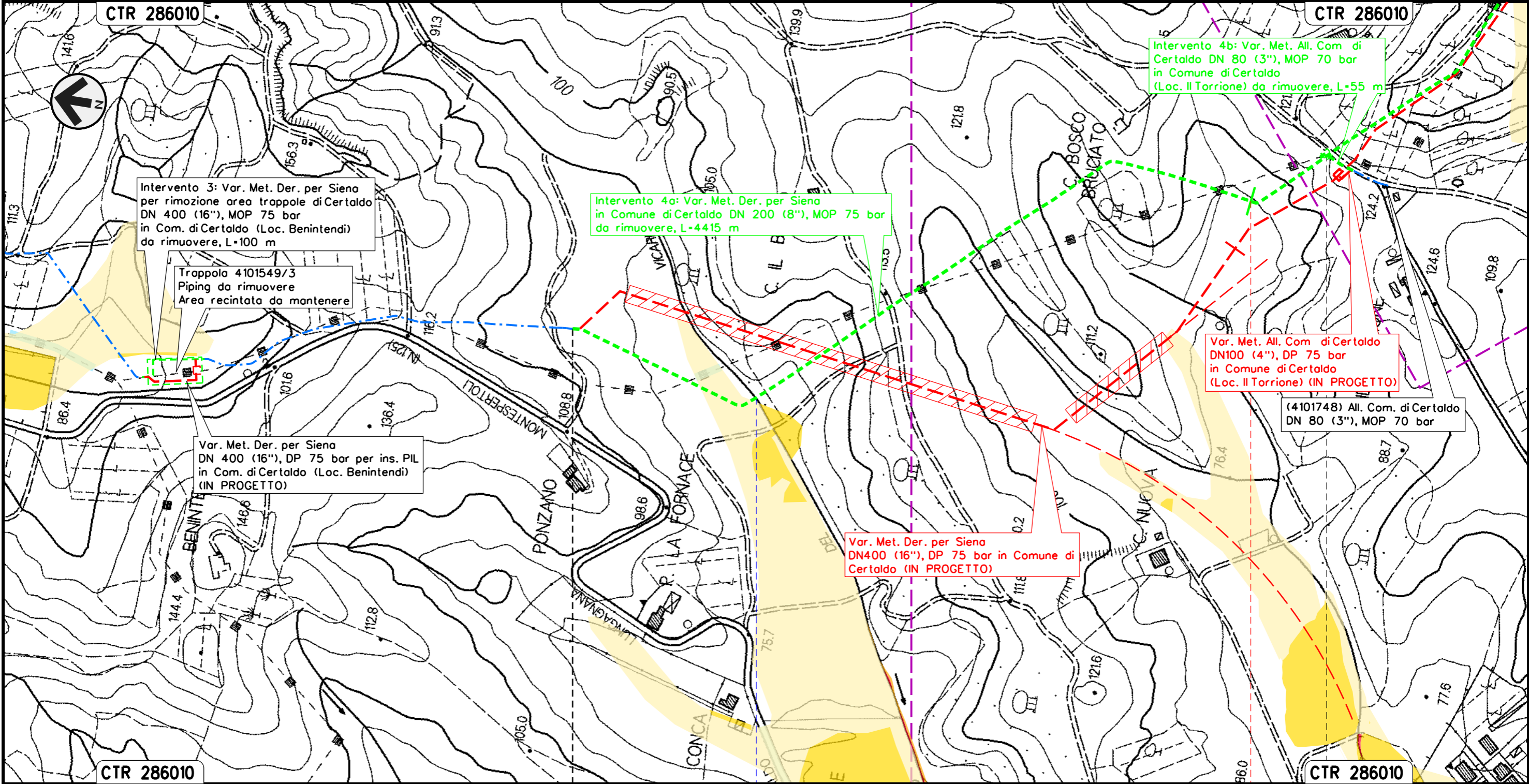
Trappola 4101549/3 Piping da rimuovere  
 Area recintata da mantenere Loc. Benintendi



Intervento 4: Var. Met. Der. per Siena  
DN 200 (8"), MOP 75 bar e ricollegamenti  
in Comune di Certaldo

Rimozione Condotte Esistenti  
PAI - CARTA DEL RISCHIO IDRAULICO


00	12-02-21	EMISSIONE	AGUZZI	STROPPA	CAPRIOTTI	Foglio
INDICE	DATA	REVISIONI	ELABORATO	VERIFICATO	APPROVATO	4
 			Dis. PG-PAI-232		di 33	
			Comm. NR/19087		Scala 1:5000	




Il presente disegno e' di proprieta' aziendale - La Societa' tutelera' i propri diritti a termine di legge.

CTR 286010 0 + 000 CTR 286010

CERTALDO  
FIRENZE

 PIL/PIDA/C 4101549/3.1-4101748/1 da rimuovere Loc. Il Torrione

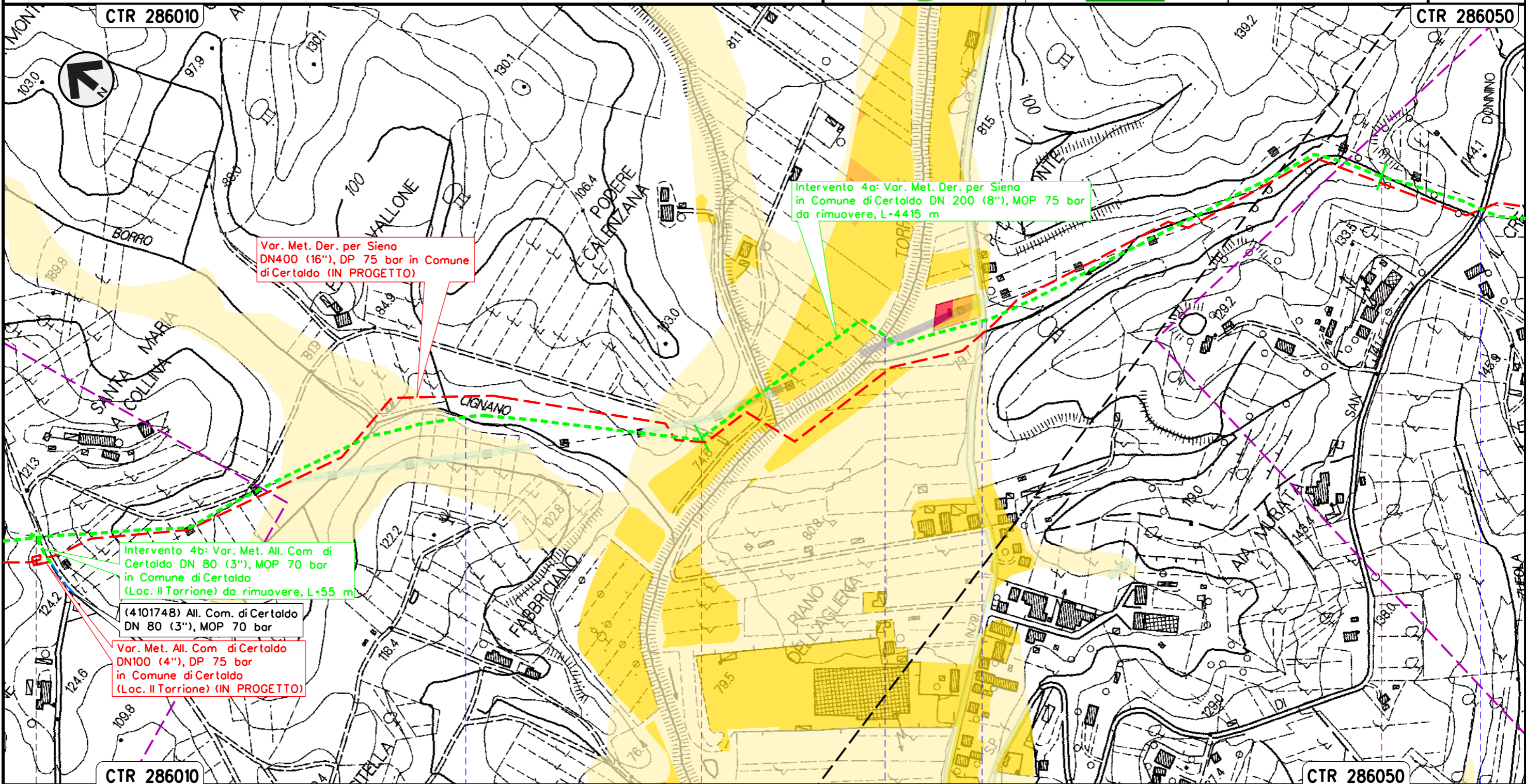
 Borro del Vicariato



Intervento 4: Var. Met. Der. per Siena  
DN 200 (8"), MOP 75 bar e ricollegamenti  
in Comune di Certaldo

Rimozione Condotte Esistenti  
PAI - CARTA DEL RISCHIO IDRAULICO

00	12-02-21	EMISSIONE	AGUZZI	STROPPA	CAPRIOTTI	Foglio
INDICE	DATA	REVISIONI	ELABORATO	VERIFICATO	APPROVATO	5
			Dis. PG-PAI-232			di 33
			Comm. NR/19087			Scala 1:5000



Var. Met. Der. per Siena  
DN400 (16"), DP 75 bar in Comune  
di Certaldo (IN PROGETTO)

Intervento 4a: Var. Met. Der. per Siena  
in Comune di Certaldo DN 200 (8"), MOP 75 bar  
da rimuovere, L=4415 m

Intervento 4b: Var. Met. All. Com di  
Certaldo DN 80 (3"), MOP 70 bar  
in Comune di Certaldo  
(Loc. Il Torrione) da rimuovere, L=55 m

(4101748) All. Com. di Certaldo  
DN 80 (3"), MOP 70 bar

Var. Met. All. Com di Certaldo  
DN100 (4"), DP 75 bar  
in Comune di Certaldo  
(Loc. Il Torrione) (IN PROGETTO)

Il presente disegno e' di proprieta' aziendale - La Societa' tutelera' i propri diritti a termine di legge.


PII/PIDA/C 4101549/3, 1-4101748/1  
da rimuovere Loc. Il Torrione

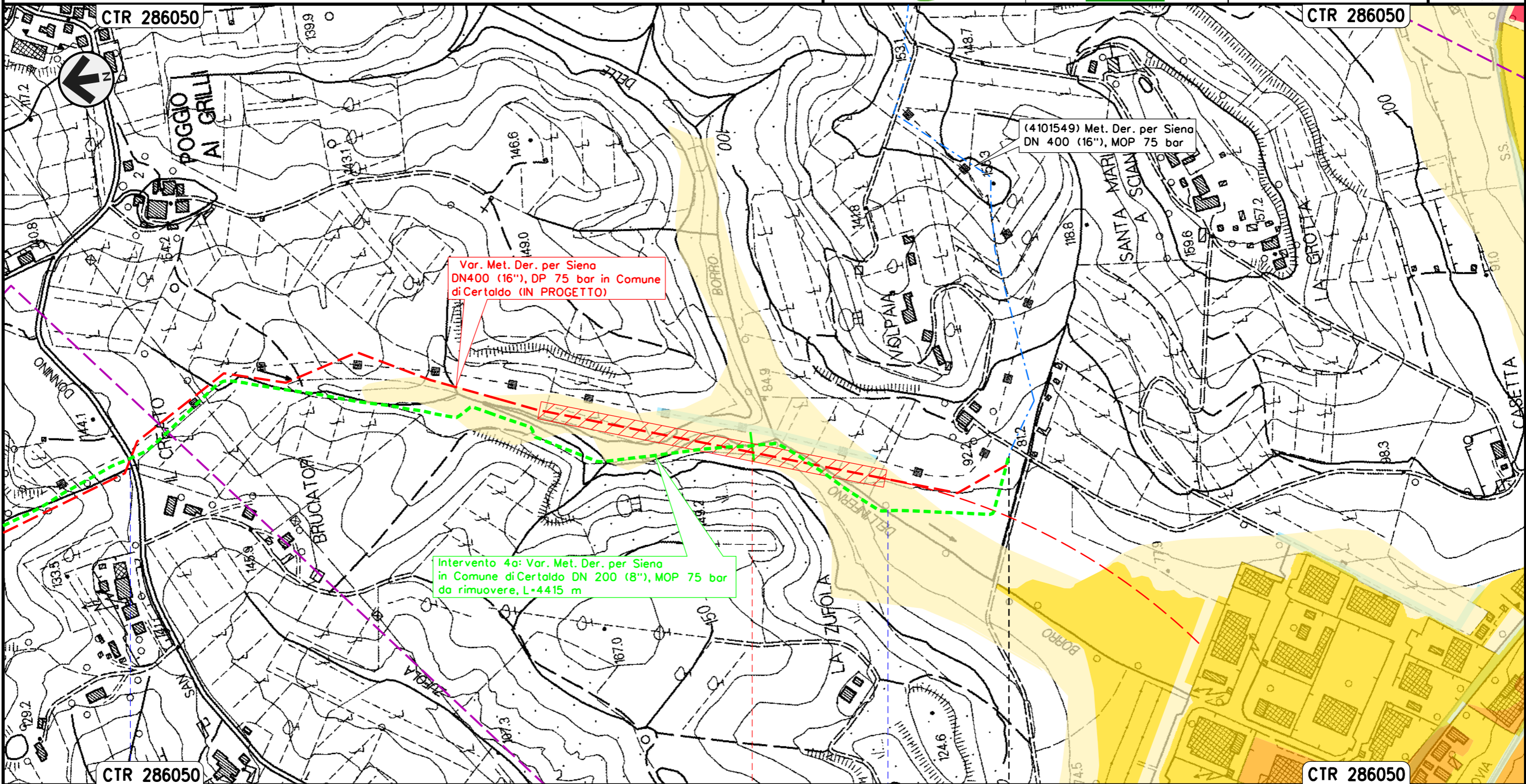
● Borro Cignano ● Torrente Agliena ● S.P. n. 79 ● S.P. n. 50



Intervento 4: Var. Met. Der. per Siena  
DN 200 (8"), MOP 75 bar e ricollegamenti  
in Comune di Certaldo

Rimozione Condotte Esistenti  
PAI - CARTA DEL RISCHIO IDRAULICO

00	12-02-21	EMISSIONE	AGUZZI	STROPPA	CAPRIOTTI	Foglio 6
INDICE	DATA	REVISIONI	ELABORATO	VERIFICATO	APPROVATO	di 33
 			Dis. PG-PAI-232		Scala 1:5000	
			Comm. NR/19087			



Var. Met. Der. per Siena  
DN400 (16"), DP 75 bar in Comune  
di Certaldo (IN PROGETTO)

Intervento 4a: Var. Met. Der. per Siena  
in Comune di Certaldo DN 200 (8"), MOP 75 bar  
da rimuovere, L=4415 m

(4101549) Met. Der. per Siena  
DN 400 (16"), MOP 75 bar

CTR 286050

CTR 286050

CTR 286050

CTR 286050

CERTALDO  
FIRENZE

4 4 + 415

S.P. n. 50

Borro Dell'Inferno

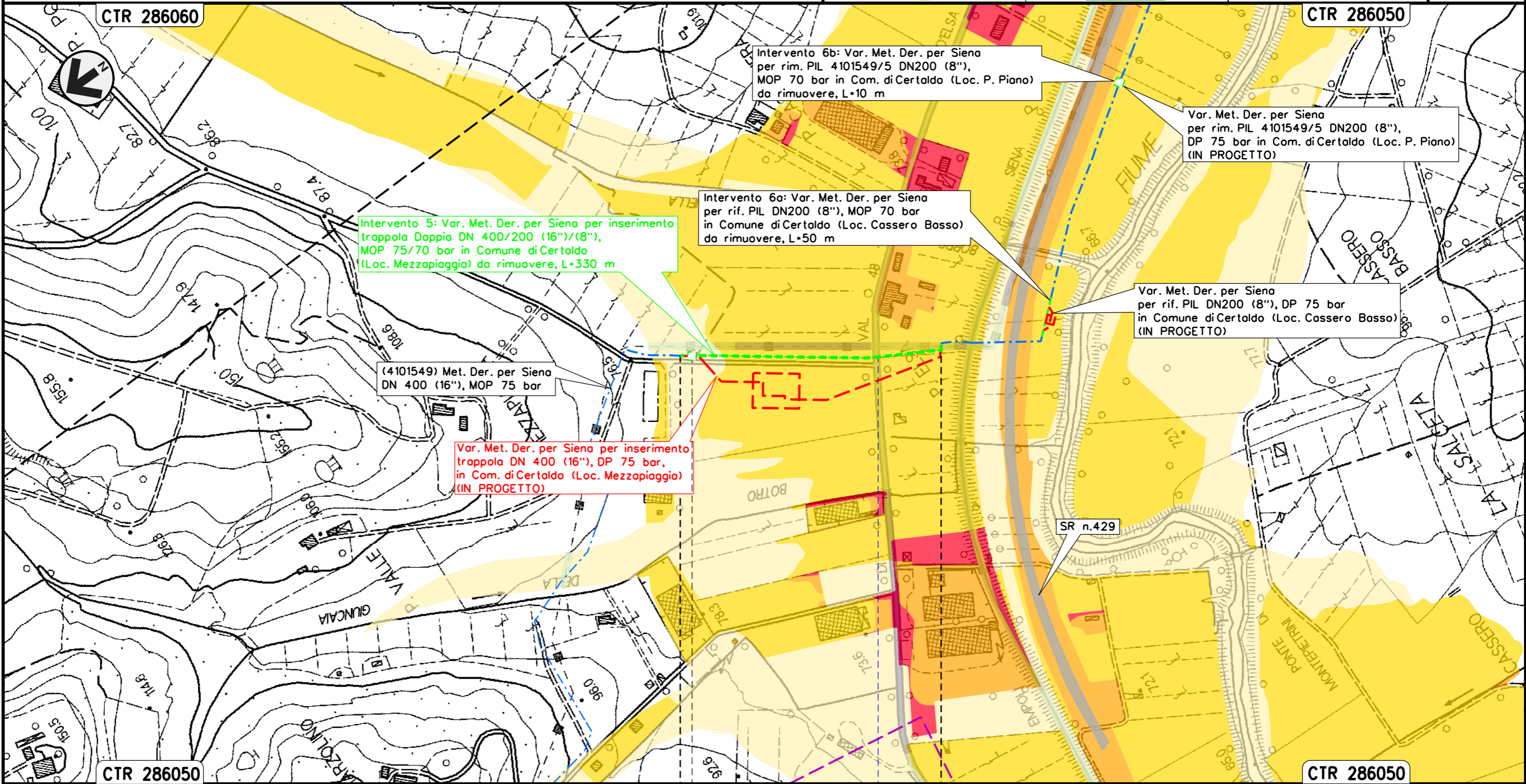
Il presente disegno e' di proprieta' aziendale - La Societa' tutelera' i propri diritti a termine di legge.



Intervento 5: Var. Met. Der. per Siena per inserimento  
trappola Doppia in Comune di Certaldo  
DN 400/200 (16")/(8"), MOP 75/70 bar

Rimozione Condotte Esistenti  
PAI - CARTA DEL RISCHIO IDRAULICO

00	12-02-21	EMISSIONE	AGUZZI	STROPPA	CAPRIOTTI	Foglio	7
INDICE	DATA	REVISIONI	ELABORATO	VERIFICATO	APPROVATO	di	33
			Dis. PG-PAI-232			Scala	1:5000
			Comm. NR/19087				



Il presente disegno e' di proprieta' aziendale - La Societa' tutelera' i propri diritti a termine di legge.

CERTALDO  
FIRENZE

PIL 4101549/4  
da rimuovere Loc. Mezzapiaggia

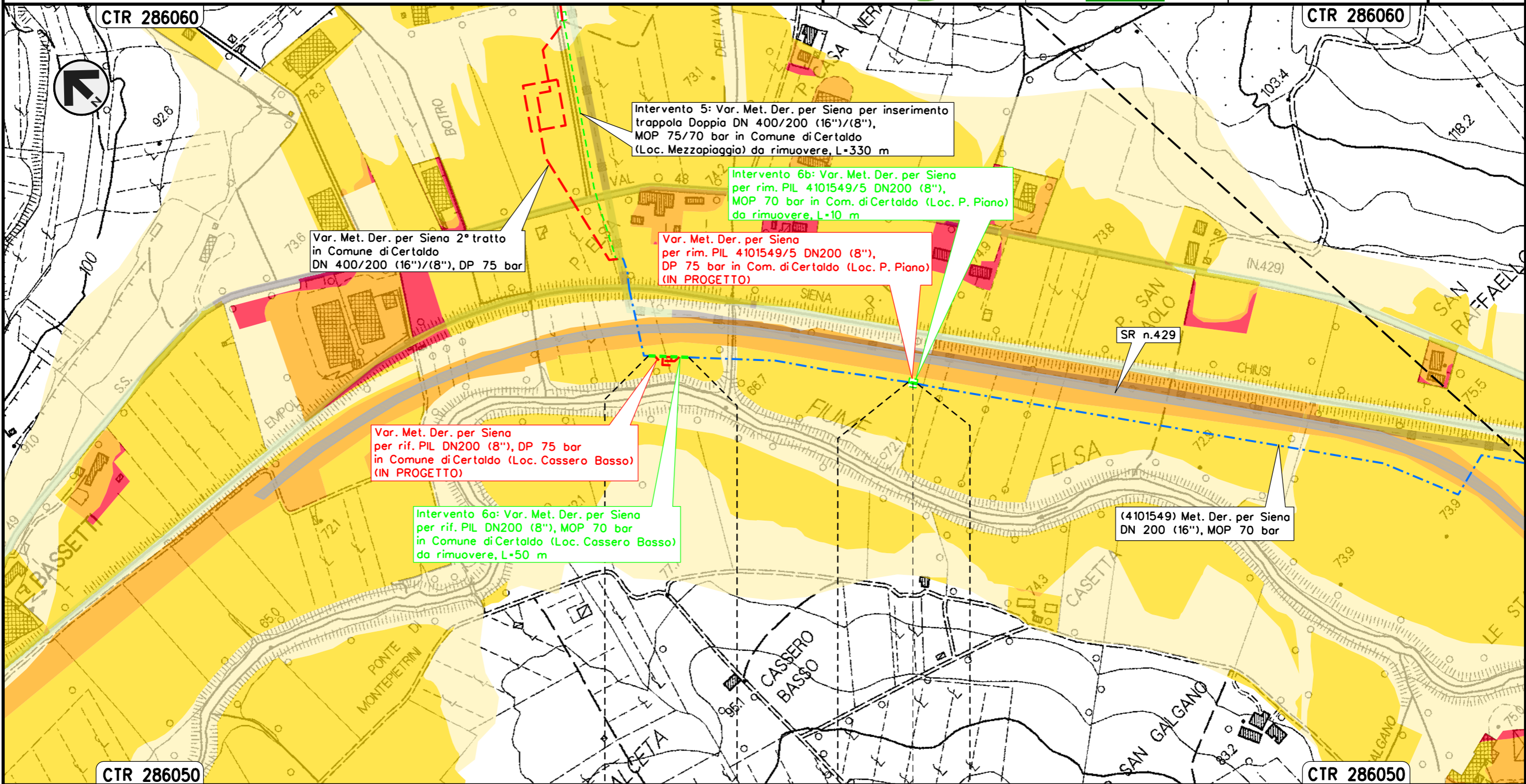
SS 429



Intervento 6: Var. Met. Der. per Siena  
 DN 200 (8"), MOP 70 bar per rif. PIL 4101549/5  
 in Comune di Certaldo (Loc. Cassero Basso)

Rimozione Condotte Esistenti  
 PAI - CARTA DEL RISCHIO IDRAULICO

00	12-02-21	EMISSIONE	AGUZZI	STROPPA	CAPRIOTTI	Foglio
INDICE	DATA	REVISIONI	ELABORATO	VERIFICATO	APPROVATO	8
			Dis. PG-PAI-232			di 33
			Comm. NR/19087			Scala 1:5000



Il presente disegno e' di proprieta' aziendale - La Societa' tutelera' i propri diritti a termine di legge.

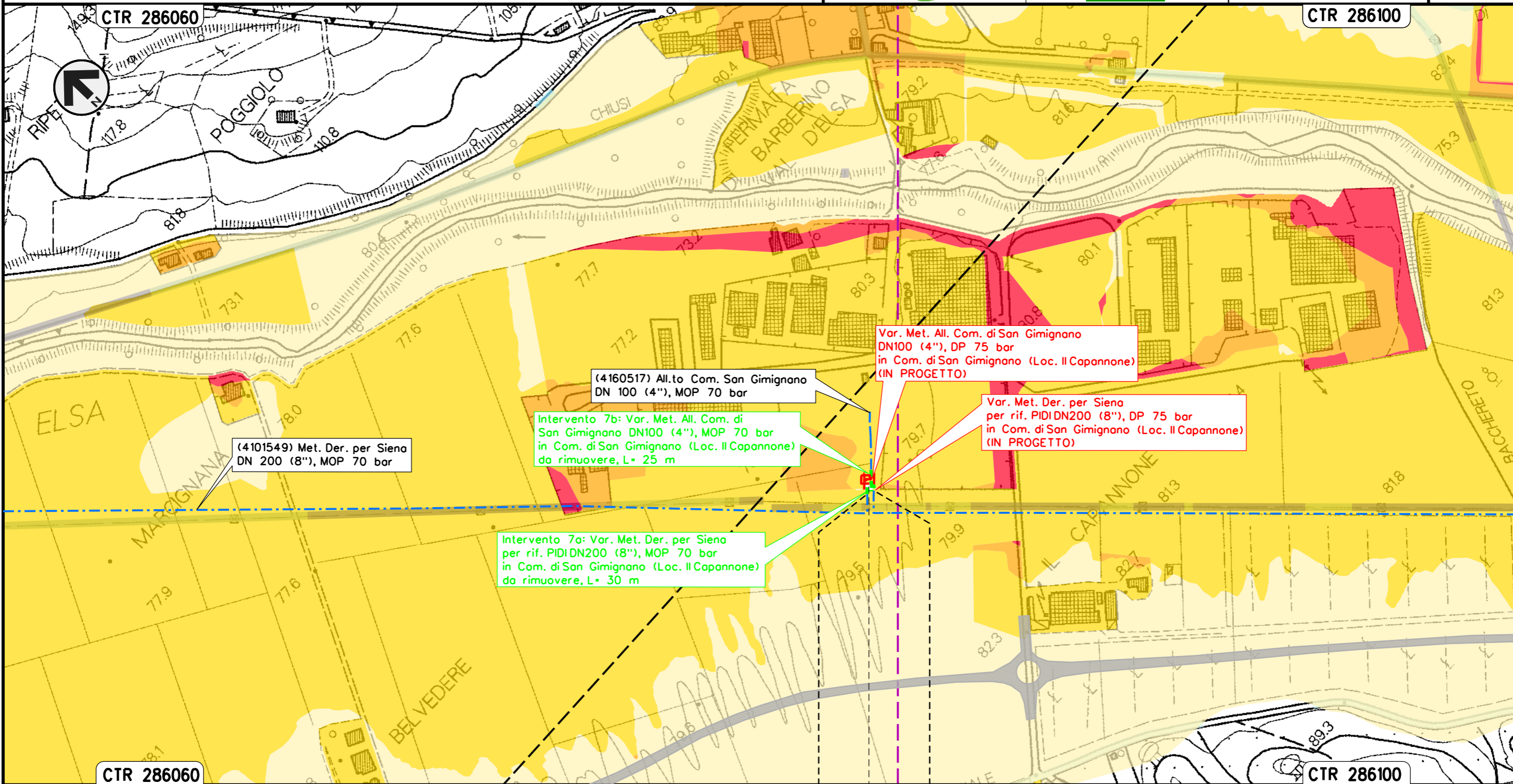
CERTALDO	CERTALDO
FIRENZE	FIRENZE
PIL 4101549/5 da rimuovere Loc. P. Piano	




Intervento 7: Var. Met. Der. per Siena DN 200 (8"),  
MOP 70 bar per rif. PIDI 4101549/5.1 e ricollegamenti  
in Comune di San Gimignano (Loc. Il Capannone)

00	12-02-21	EMISSIONE	AGUZZI	STROPPA	CAPRIOTTI	Foglio
INDICE	DATA	REVISIONI	ELABORATO	VERIFICATO	APPROVATO	9
 						di 33
Dis. PG-PAI-232						Scala
Comm. NR/19087						1:5000

Rimozione Condotte Esistenti  
PAI - CARTA DEL RISCHIO IDRAULICO



Il presente disegno e' di proprieta' aziendale - La Societa' tutelera' i propri diritti a termine di legge.

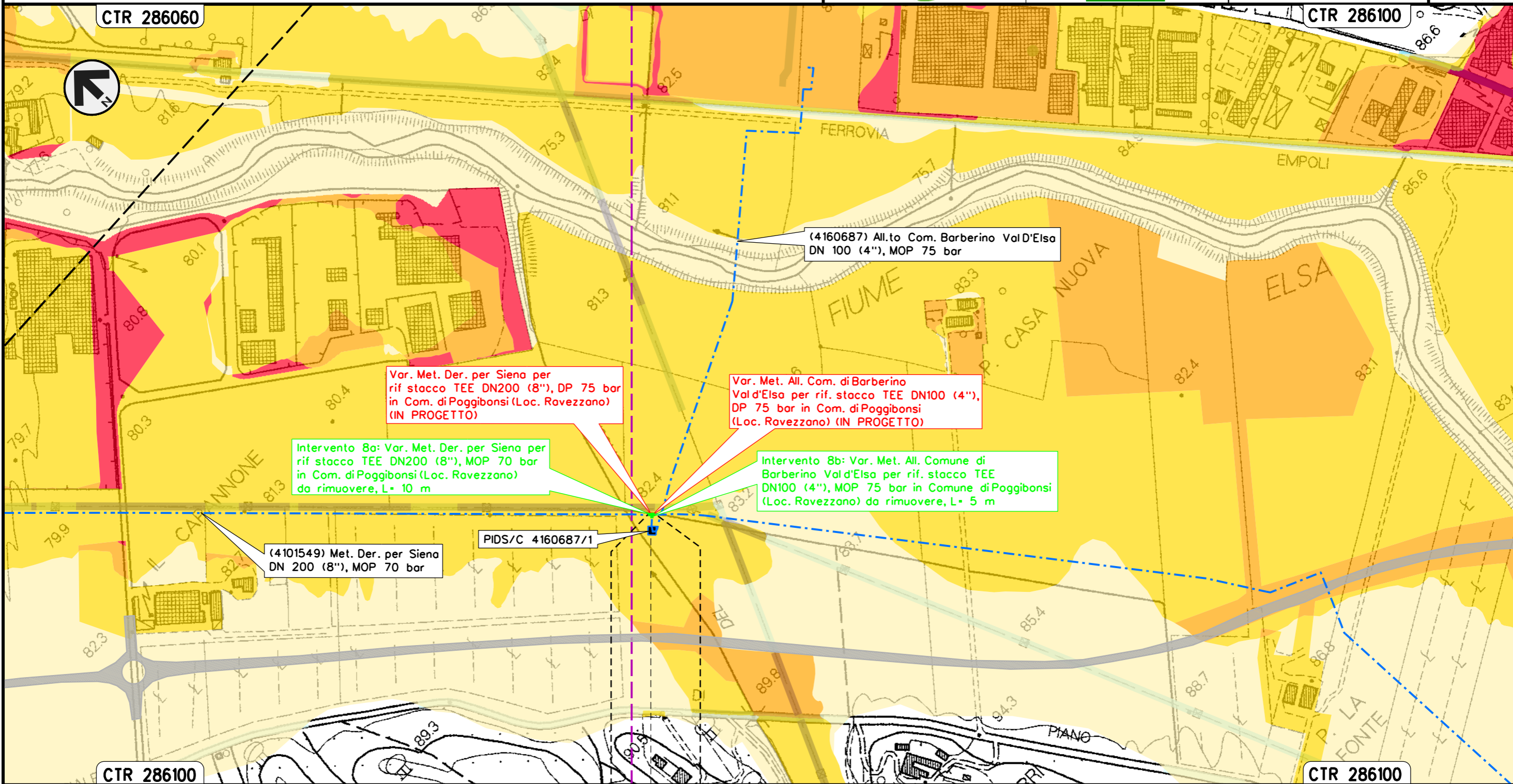
SAN GIMIGNANO
SIENA
 PIDI 4101549/5.1 da rimuovere Loc. Il Capannone



Intervento 8: Var. Met. Der. per Siena  
 DN 200 (8"), MOP 70 bar per rif. stacco TEE  
 in Comune di Poggibonsi (Loc. Ravezzano)

Rimozione Condotte Esistenti  
 PAI - CARTA DEL RISCHIO IDRAULICO

00	12-02-21	EMISSIONE	AGUZZI	STROPPA	CAPRIOTTI	Foglio
INDICE	DATA	REVISIONI	ELABORATO	VERIFICATO	APPROVATO	10
			Dis. PG-PAI-232			di 33
			Comm. NR/19087			Scala 1:5000





POGGIBONSI  
 SIENA

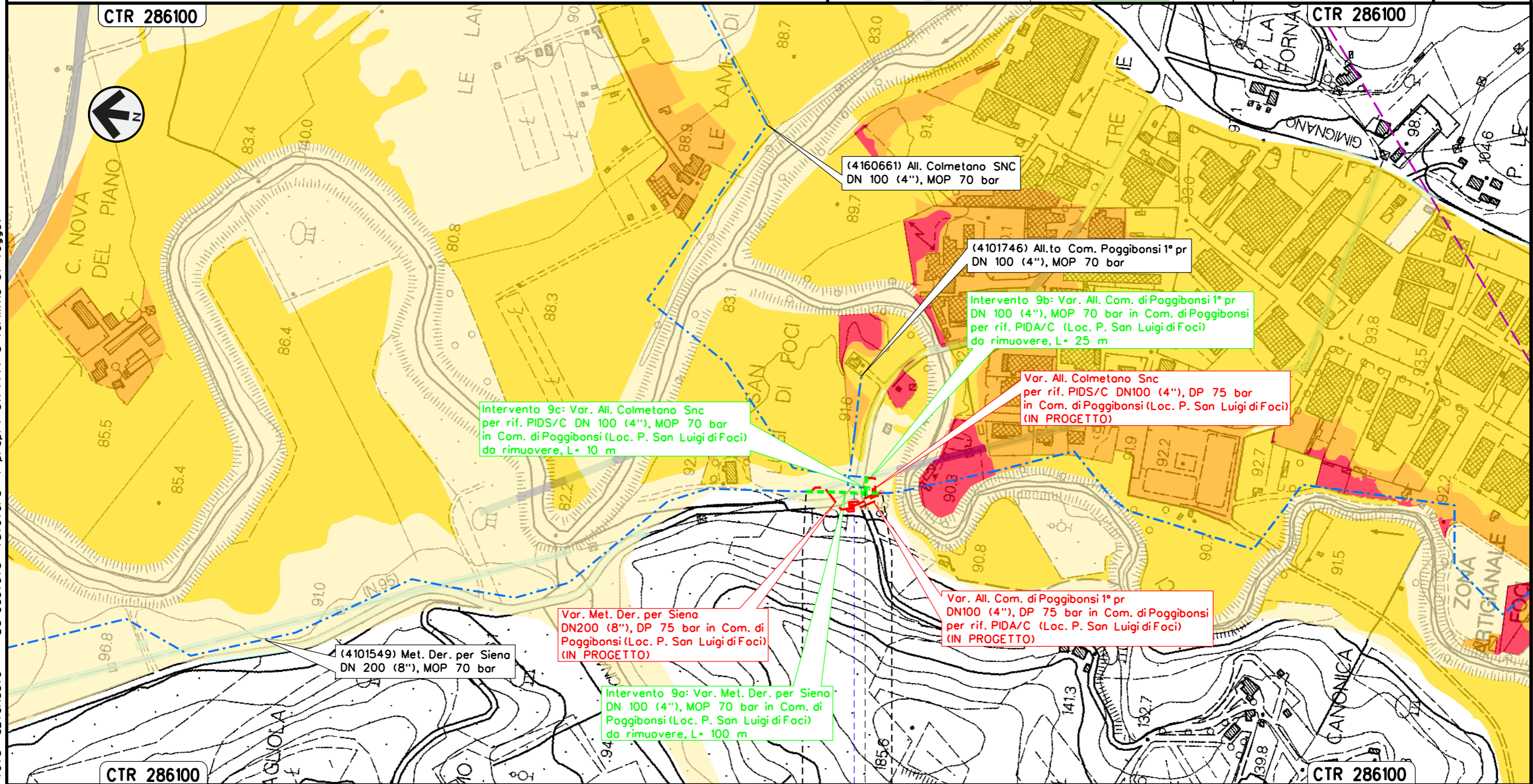
Il presente disegno e' di proprieta' aziendale - La Societa' tutelera' i propri diritti a termine di legge.




Intervento 9: Var. Met. Der. per Siena DN 200 (8"), MOP 70 bar per rif. PIDS/C 4160661/1 + PIDA/C 4101746/1 e ricollegamenti in Comune di Poggibonsi (Loc. P. San Luigi di Foci)

Rimozione Condotte Esistenti  
PAI - CARTA DEL RISCHIO IDRAULICO

00	12-02-21	EMISSIONE	AGUZZI	STROPPA	CAPRIOTTI	Foglio
INDICE	DATA	REVISIONI	ELABORATO	VERIFICATO	APPROVATO	11
 			Dis. PG-PAI-232		di 33	
			Comm. NR/19087		Scala 1:5000	



Il presente disegno e' di proprieta' aziendale - La Societa' tutelera' i propri diritti a termine di legge.



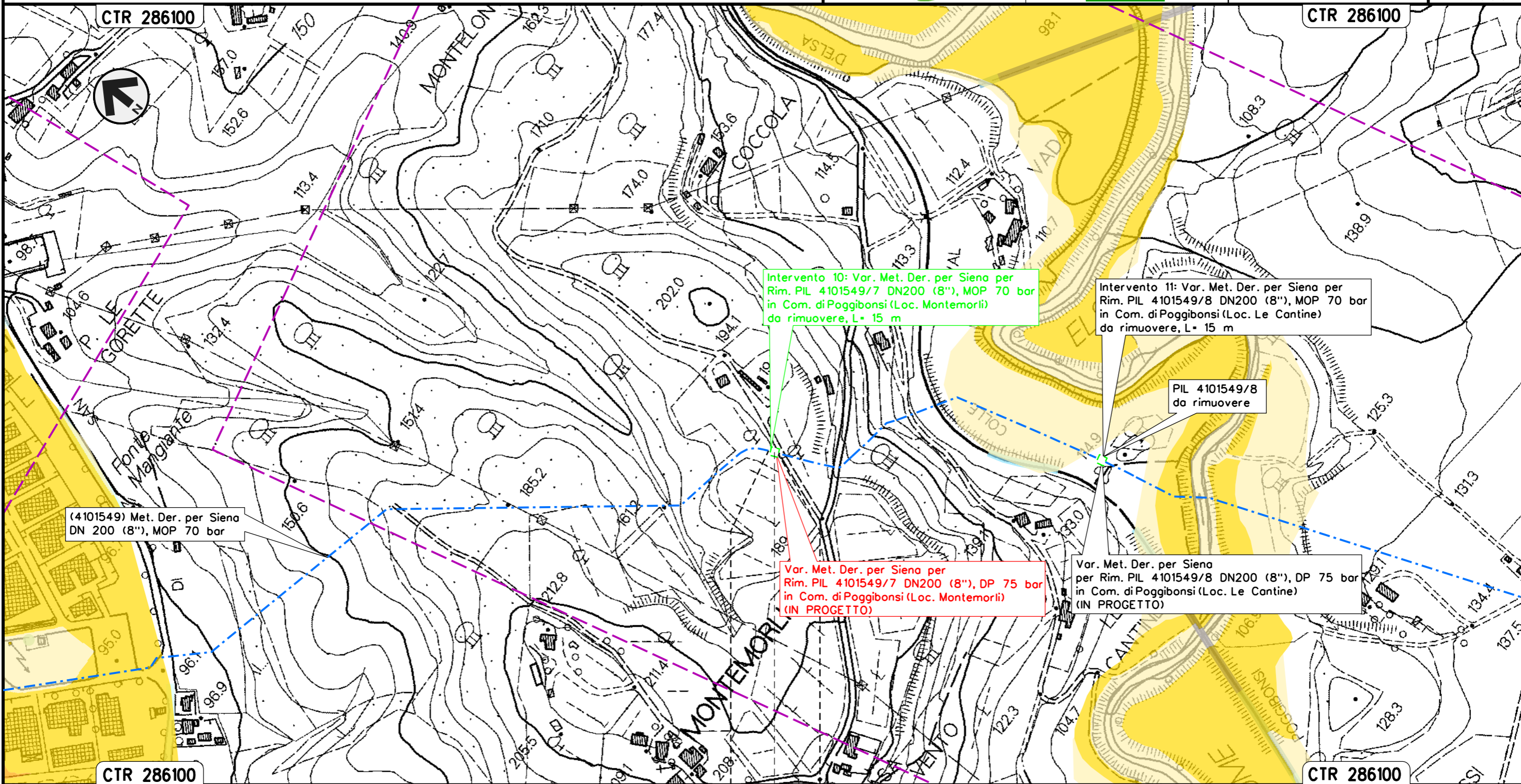


Intervento 10: Var. Met. Der. per Siena  
 DN 200 (8"), MOP 70 bar per rimozione PIL 4101549/7  
 in Comune di Poggibonsi (Loc. Montemorli)

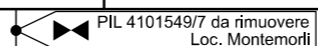
Rimozione Condotte Esistenti  
 PAI - CARTA DEL RISCHIO IDRAULICO

00	12-02-21	EMISSIONE	AGUZZI	STROPPA	CAPRIOTTI
INDICE	DATA	REVISIONI	ELABORATO	VERIFICATO	APPROVATO
 			Dis. PG-PAI-232		
			Comm. NR/19087		

Foglio  
 12  
 di 33  
 Scala  
 1:5000



POGGIBONSI  
 SIENA



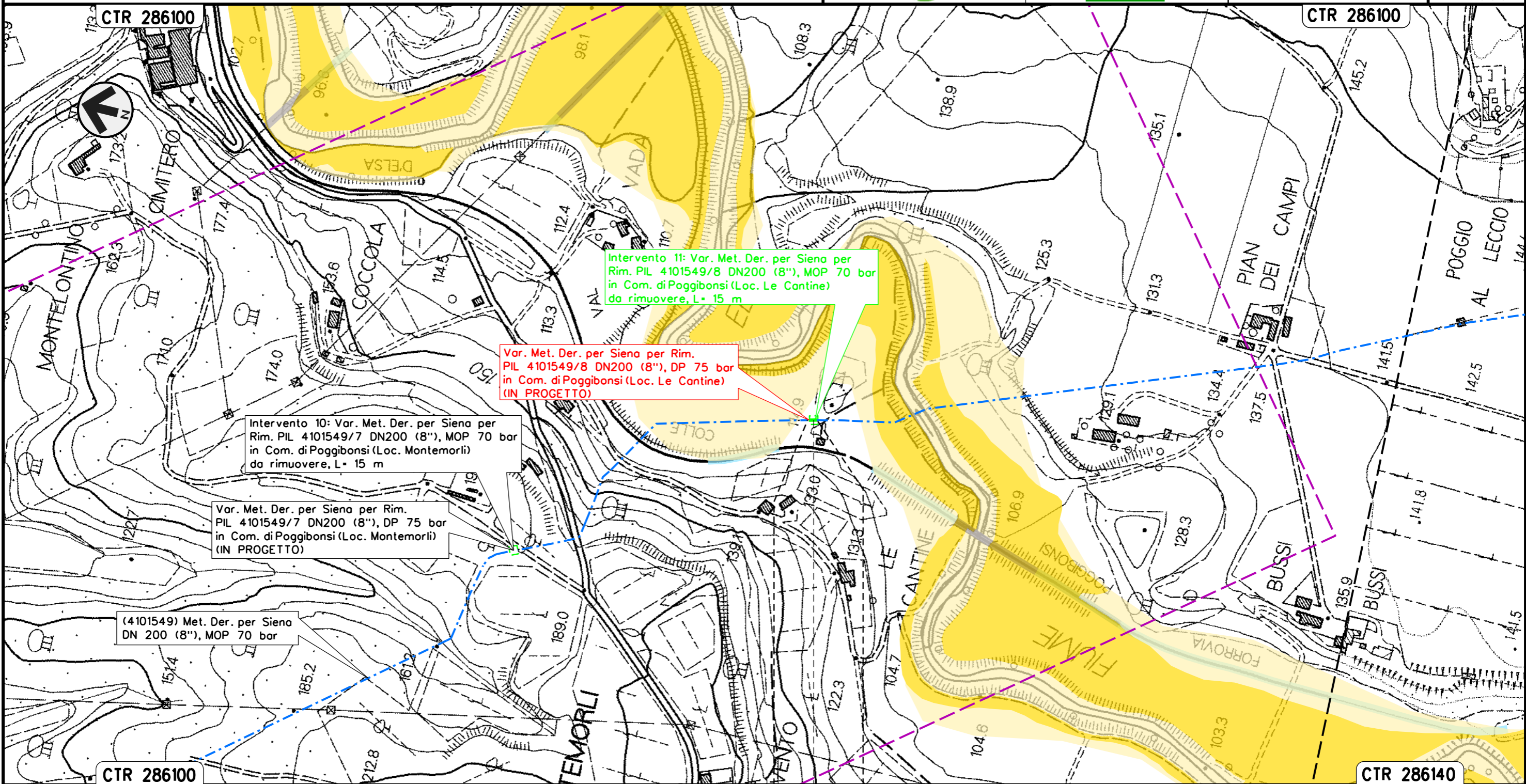
Il presente disegno e' di proprieta' aziendale - La Societa' tutelera' i propri diritti a termine di legge.



Intervento 11: Var. Met. Der. per Siena  
 DN 200 (8"), MOP 70 bar per rimozione PIL 4101549/8  
 in Comune di Poggibonsi (Loc. Le Cantine)

Rimozione Condotte Esistenti  
 PAI - CARTA DEL RISCHIO IDRAULICO

00	12-02-21	EMISSIONE	AGUZZI	STROPPA	CAPRIOTTI	Foglio
INDICE	DATA	REVISIONI	ELABORATO	VERIFICATO	APPROVATO	13
			Dis. PG-PAI-232			di 33
			Comm. NR/19087			Scala 1:5000



Intervento 11: Var. Met. Der. per Siena per Rim. PIL 4101549/8 DN200 (8"), MOP 70 bar in Com. di Poggibonsi (Loc. Le Cantine) da rimuovere, L= 15 m

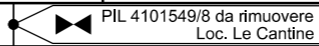
Var. Met. Der. per Siena per Rim. PIL 4101549/8 DN200 (8"), DP 75 bar in Com. di Poggibonsi (Loc. Le Cantine) (IN PROGETTO)

Intervento 10: Var. Met. Der. per Siena per Rim. PIL 4101549/7 DN200 (8"), MOP 70 bar in Com. di Poggibonsi (Loc. Montemorli) da rimuovere, L= 15 m

Var. Met. Der. per Siena per Rim. PIL 4101549/7 DN200 (8"), DP 75 bar in Com. di Poggibonsi (Loc. Montemorli) (IN PROGETTO)

(4101549) Met. Der. per Siena DN 200 (8"), MOP 70 bar

POGGIBONSI  
 SIENA





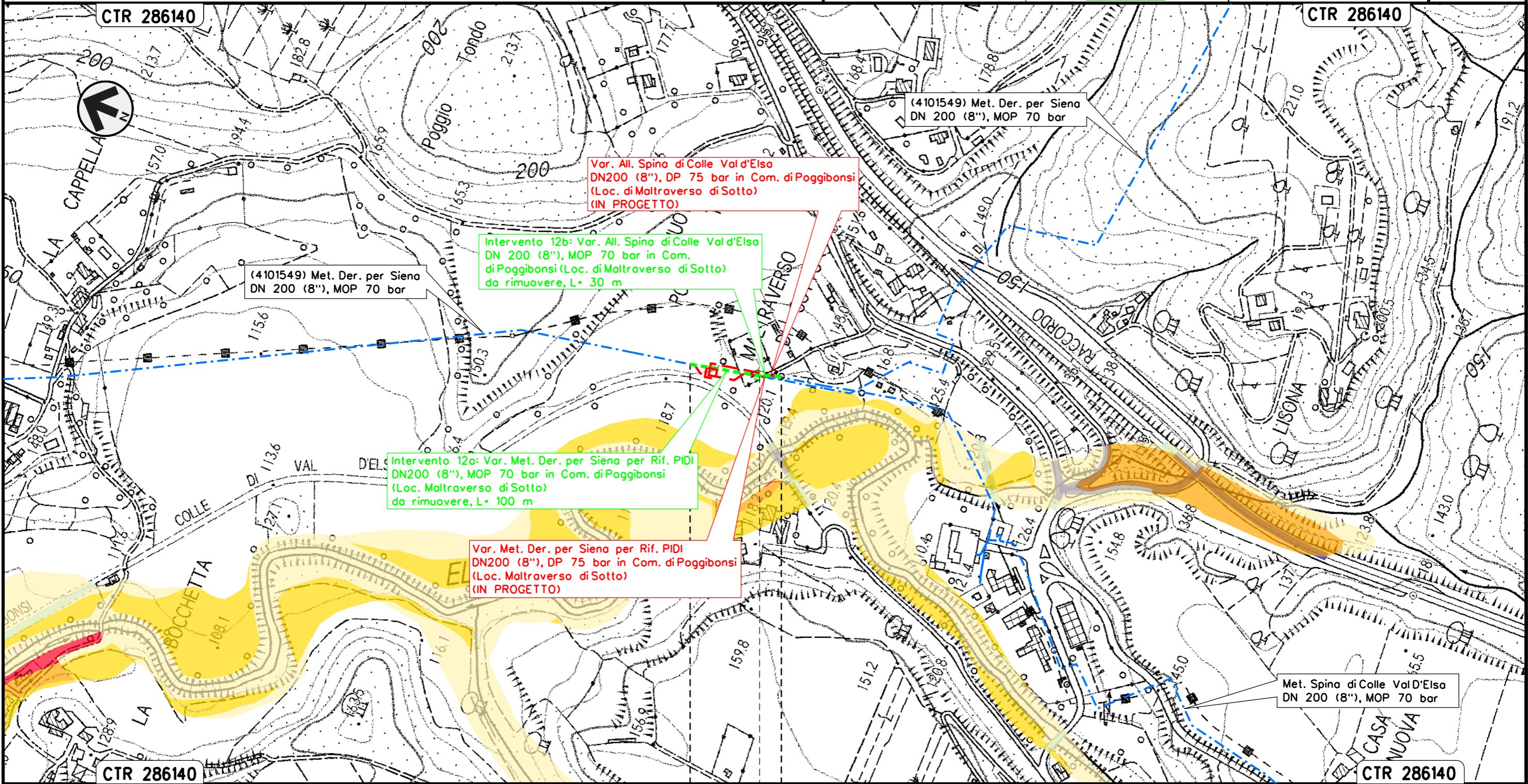
Il presente disegno e' di proprieta' aziendale - La Societa' tutelera' i propri diritti a termine di legge.



Intervento 12: Var. Met. Der. per Siena  
 DN 200 (8"), MOP 70 bar per rif. PIDI 4101549/9.1.1 e ricollegamenti  
 in Comune di Poggibonsi (Loc. Maltraverso di Sotto)

Rimozione Condotte Esistenti  
 PAI - CARTA DEL RISCHIO IDRAULICO

00	12-02-21	EMISSIONE	AGUZZI	STROPPA	CAPRIOTTI	Foglio
INDICE	DATA	REVISIONI	ELABORATO	VERIFICATO	APPROVATO	14
 			Dis. PG-PAI-232		di 33	
			Comm. NR/19087		Scala 1:5000	



(4101549) Met. Der. per Siena  
 DN 200 (8"), MOP 70 bar

Var. All. Spina di Colle Vald'Elso  
 DN200 (8"), DP 75 bar in Com. di Poggibonsi  
 (Loc. di Maltraverso di Sotto)  
 (IN PROGETTO)


Intervento 12b: Var. All. Spina di Colle Vald'Elso  
 DN 200 (8"), MOP 70 bar in Com.  
 di Poggibonsi (Loc. di Maltraverso di Sotto)  
 da rimuovere, L= 30 m

Intervento 12a: Var. Met. Der. per Siena per Rif. PIDI  
 DN200 (8"), MOP 70 bar in Com. di Poggibonsi  
 (Loc. Maltraverso di Sotto)  
 da rimuovere, L= 100 m

Var. Met. Der. per Siena per Rif. PIDI  
 DN200 (8"), DP 75 bar in Com. di Poggibonsi  
 (Loc. Maltraverso di Sotto)  
 (IN PROGETTO)

Met. Spina di Colle Vald'Elso  
 DN 200 (8"), MOP 70 bar

POGGIBONSI  
 SIENA

 PIDI 4101549/9.1.1 da rimuovere  
 Loc. Mal Traverso di sotto

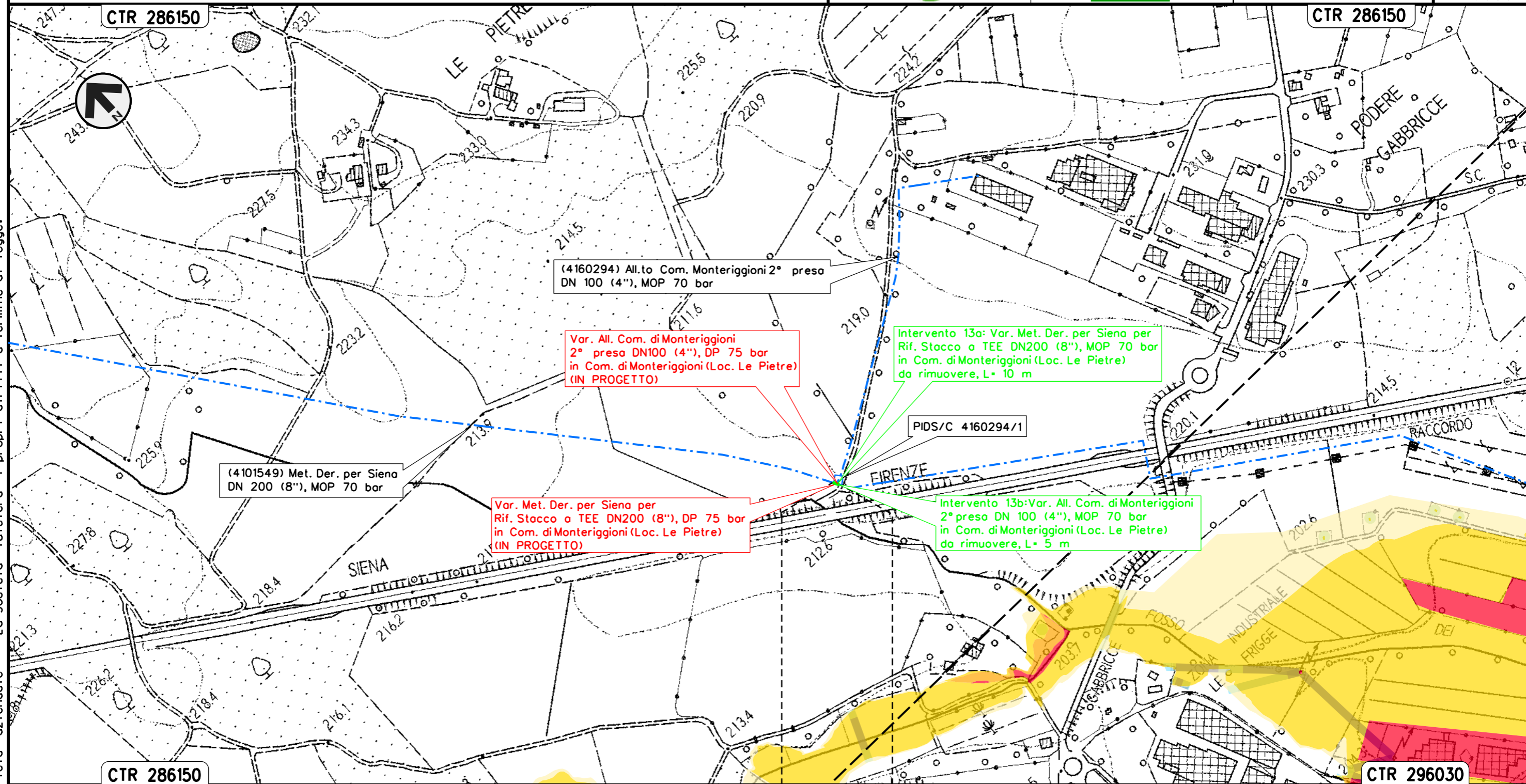
Il presente disegno e' di proprieta' aziendale - La Societa' tutelera' i propri diritti a termine di legge.



Intervento 13: Var. Met. Der. per Siena  
 DN 200 (8"), MOP 70 bar per rif. TEE  
 in Comune di Poggibonsi (Loc. Le Pietre)

Rimozione Condotte Esistenti  
 PAI - CARTA DEL RISCHIO IDRAULICO

00	12-02-21	EMISSIONE	AGUZZI	STROPPA	CAPRIOTTI	Foglio
INDICE	DATA	REVISIONI	ELABORATO	VERIFICATO	APPROVATO	15
			Dis. PG-PAI-232			di 33
			Comm. NR/19087			Scala 1:5000



Il presente disegno e' di proprieta' aziendale - La Societa' tutelera' i propri diritti a termine di legge.

MONTERIGGIONI  
 SIENA




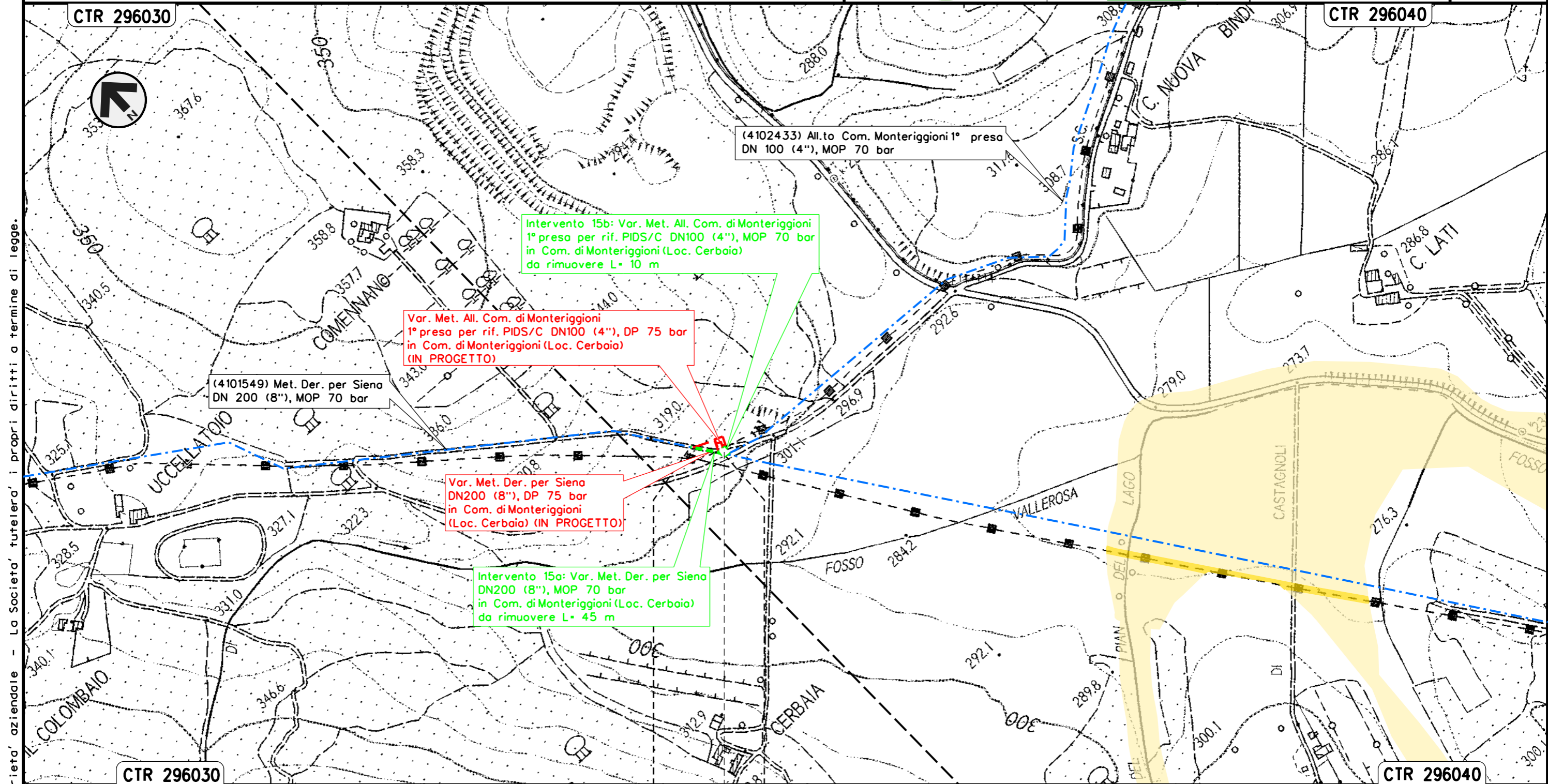




Intervento 15: Var. Met. Der. per Siena  
 DN 200 (8"), MOP 70 bar per rif. PIDS/C 4102433/1 e ricollegamenti  
 in Comune di Monteriggioni (Loc. Cerbaia)

Rimozione Condotte Esistenti  
 PAI - CARTA DEL RISCHIO IDRAULICO

00	12-02-21	EMISSIONE	AGUZZI	STROPPA	CAPRIOTTI	Foglio
INDICE	DATA	REVISIONI	ELABORATO	VERIFICATO	APPROVATO	17
 			Dis. PG-PAI-232		di	33
			Comm. NR/19087		Scala	1:5000



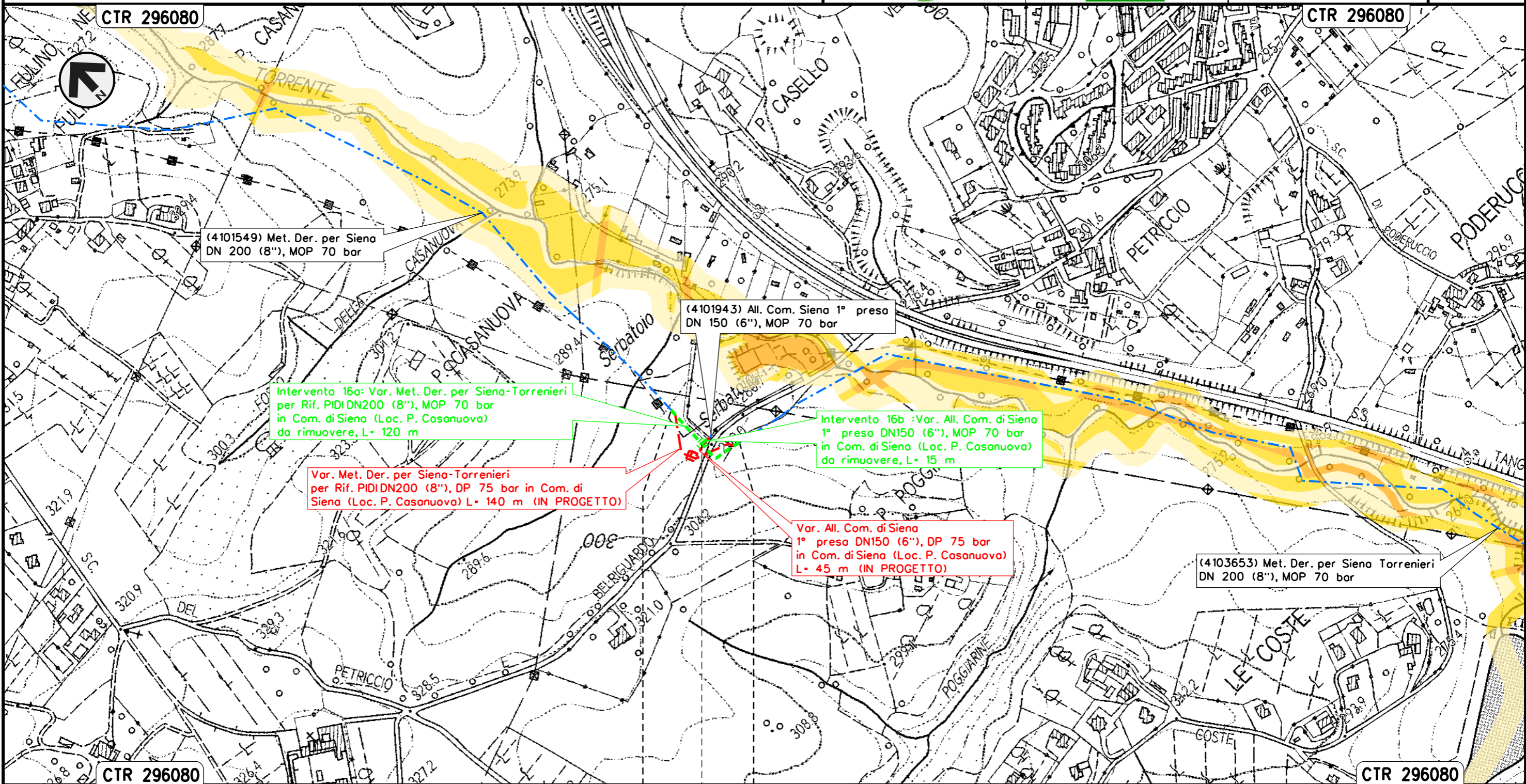
Il presente disegno e' di proprieta' aziendale - La Societa' tutelera' i propri diritti a termine di legge.



Intervento 16: Var. Met. Der. per Siena-Torrenieri  
 DN 200 (8"), MOP 70 bar per rif. PIDI 4103653/1.1 e ricollegamenti  
 in Comune di Siena (Loc. P. Casanuova)

Rimozione Condotte Esistenti  
 PAI - CARTA DEL RISCHIO IDRAULICO

00	12-02-21	EMISSIONE	AGUZZI	STROPPA	CAPRIOTTI	Foglio
INDICE	DATA	REVISIONI	ELABORATO	VERIFICATO	APPROVATO	18
			Dis. PG-PAI-232			di 33
			Comm. NR/19087			Scala 1:5000



Intervento 16a: Var. Met. Der. per Siena-Torrenieri  
 per Rif. PIDI DN200 (8''), MOP 70 bar  
 in Com. di Siena (Loc. P. Casanuova)  
 da rimuovere, L= 120 m

Var. Met. Der. per Siena-Torrenieri  
 per Rif. PIDI DN200 (8''), DP 75 bar in Com. di  
 Siena (Loc. P. Casanuova) L= 140 m (IN PROGETTO)

Intervento 16b: Var. All. Com. di Siena  
 1° presa DN150 (6''), MOP 70 bar  
 in Com. di Siena (Loc. P. Casanuova)  
 da rimuovere, L= 15 m

Var. All. Com. di Siena  
 1° presa DN150 (6''), DP 75 bar  
 in Com. di Siena (Loc. P. Casanuova)  
 L= 45 m (IN PROGETTO)

(4103653) Met. Der. per Siena Torrenieri  
 DN 200 (8''), MOP 70 bar

SIENA  
 SIENA

◀▶ PIDI 4103653/1.1 da rimuovere  
 Loc. Casanuova

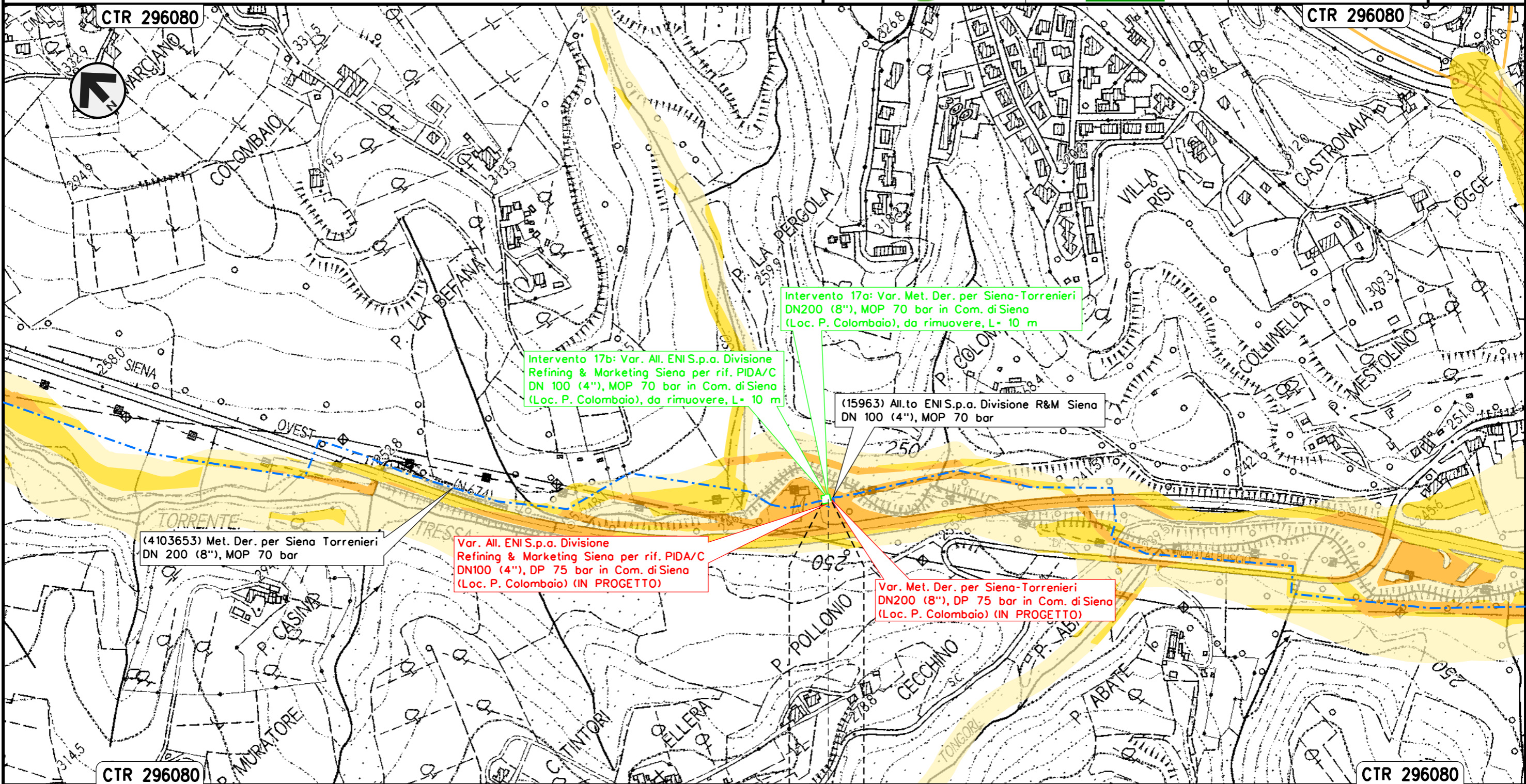
Il presente disegno e' di proprieta' aziendale - La Societa' tutelera' i propri diritti a termine di legge.



Intervento 17: Var. Met. Der. per Siena-Torrenieri  
 DN 200 (8"), MOP 70 bar per rif. PIDA/C 15963/1 e ricollegamenti  
 in Comune di Siena (Loc. P. Colombaio)

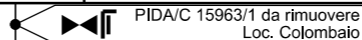
Rimozione Condotte Esistenti  
 PAI - CARTA DEL RISCHIO IDRAULICO

00	12-02-21	EMISSIONE	AGUZZI	STROPPA	CAPRIOTTI	Foglio
INDICE	DATA	REVISIONI	ELABORATO	VERIFICATO	APPROVATO	19
			Dis. PG-PAI-232			di 33
			Comm. NR/19087			Scala 1:5000



Il presente disegno e' di proprieta' aziendale - La Societa' tutelera' i propri diritti a termine di legge.



SIENA  
 SIENA

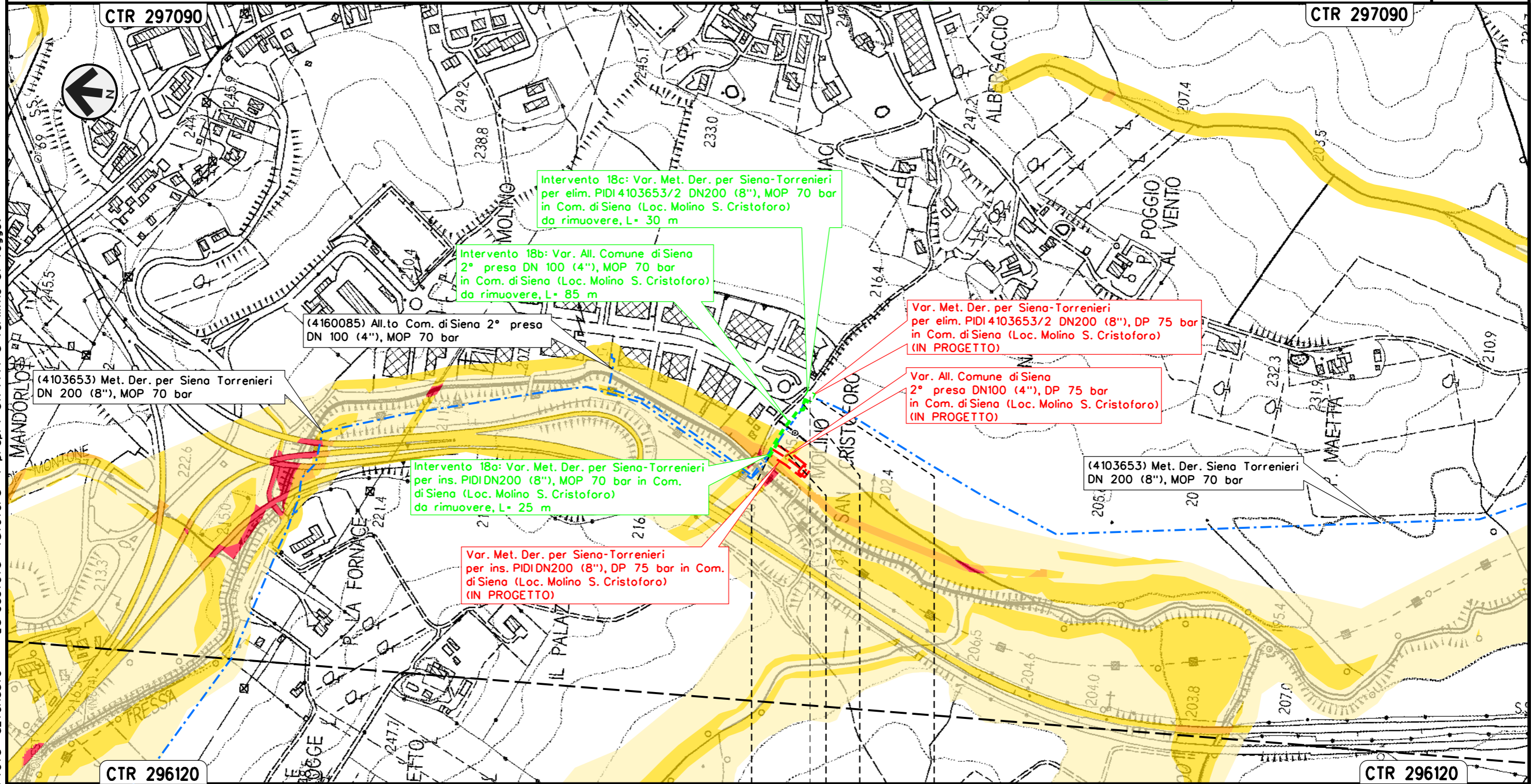




Intervento 18: Var. Met. Der. per Siena-Torrenieri  
 DN 200 (8"), MOP 70 bar per rif. PIDI 4103653/2 e ricollegamenti  
 in Comune di Siena (Loc. Molino San Cristoforo)


Rimozione Condotte Esistenti  
 PAI - CARTA DEL RISCHIO IDRAULICO

00	12-02-21	EMISSIONE	AGUZZI	STROPPA	CAPRIOTTI	Foglio <b>20</b> di 33 Scala 1:5000
INDICE	DATA	REVISIONI	ELABORATO	VERIFICATO	APPROVATO	
 			Dis. PG-PAI-232			
			Comm. NR/19087			



Il presente disegno e' di proprieta' aziendale - La Societa' tutelera' i propri diritti a termine di legge.

SIENA	SIENA
SIENA	SIENA

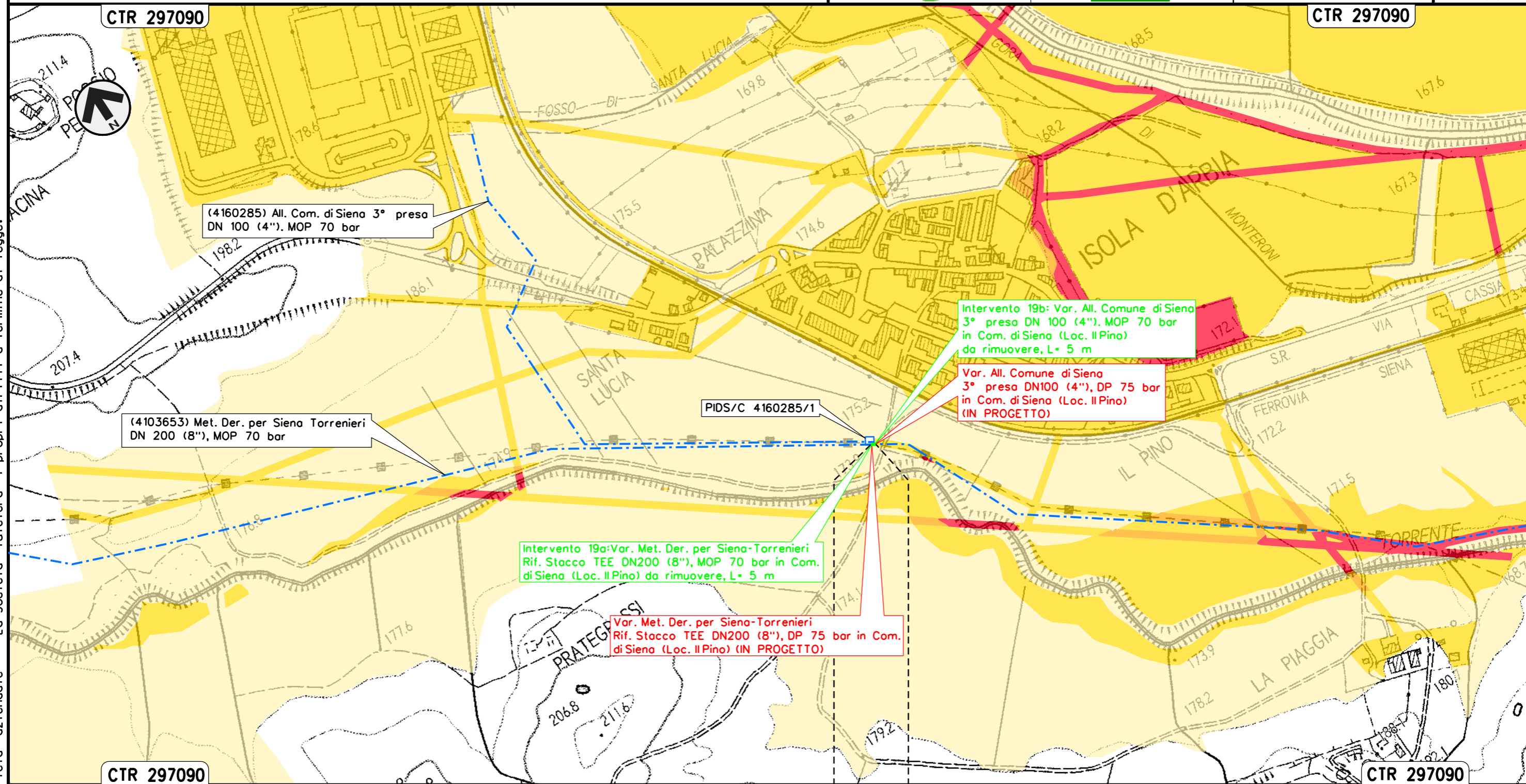
 PIDI 4103653/2 da rimuovere  
 Loc. Molino S. Cristoforo



Intervento 19: Var. Met. Der. per Siena-Torrenieri  
 DN 200 (8"), MOP 70 bar per rif. Stacco TEE  
 in Comune di Siena (Loc. Il Pino)

Rimozione Condotte Esistenti  
 PAI - CARTA DEL RISCHIO IDRAULICO

00	12-02-21	EMISSIONE	AGUZZI	STROPPA	CAPRIOTTI	Foglio
INDICE	DATA	REVISIONI	ELABORATO	VERIFICATO	APPROVATO	21
			Dis. PG-PAI-232			di 33
			Comm. NR/19087			Scala 1:5000



Il presente disegno e' di proprieta' aziendale - La Societa' tutelera' i propri diritti a termine di legge.

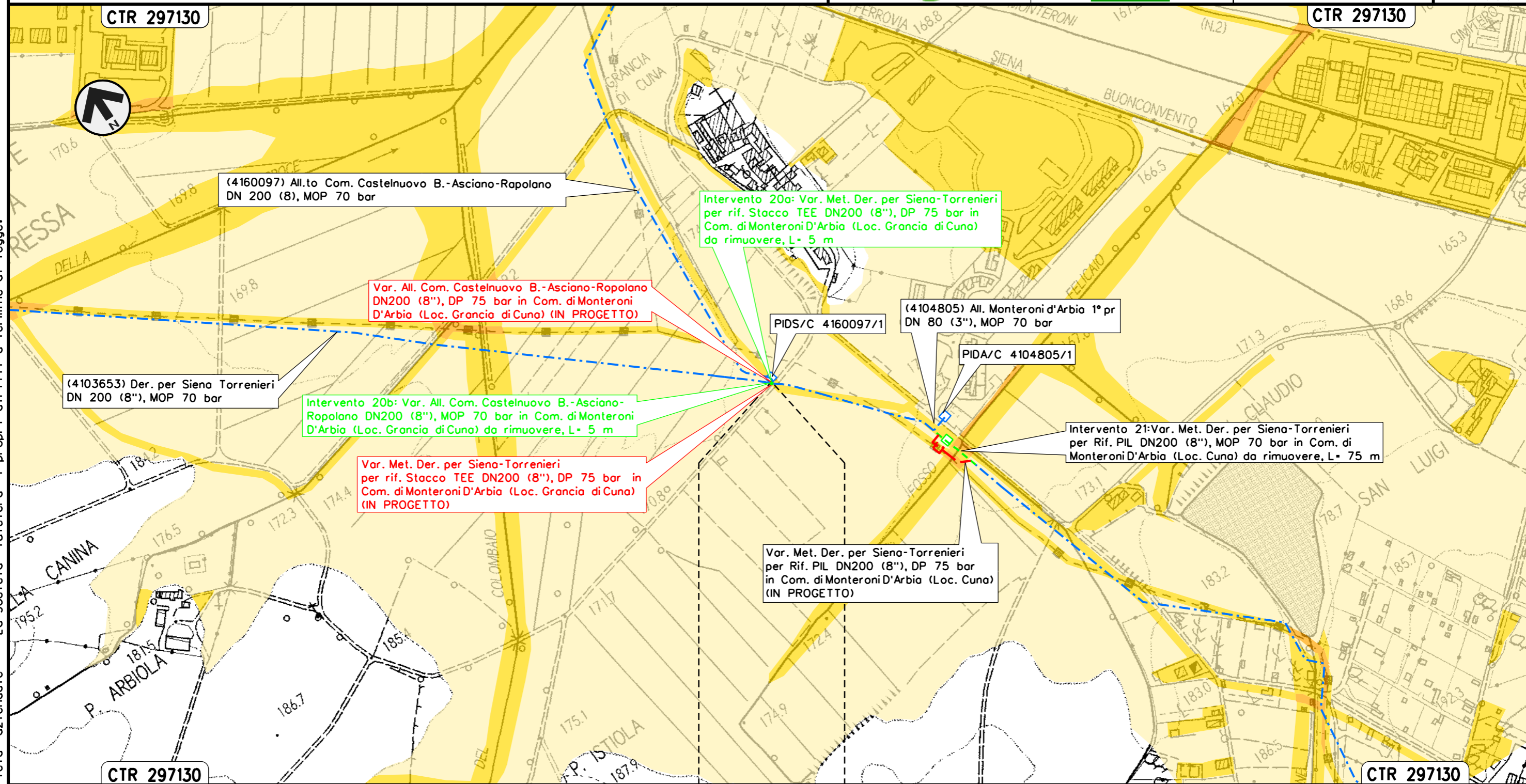
SIENA  
 SIENA



Intervento 20: Var. Met. Der. per Siena-Torrenieri  
 DN 200 (8"), MOP 70 bar per rif. Stacco TEE  
 in Comune di di Monteroni D'Arbia (Loc. Gancia di Cuna)

Rimozione Condotte Esistenti  
 PAI - CARTA DEL RISCHIO IDRAULICO

00	12-02-21	EMISSIONE	AGUZZI	STROPPA	CAPRIOTTI	Foglio <b>22</b> di 33 Scala 1:5000
INDICE	DATA	REVISIONI	ELABORATO	VERIFICATO	APPROVATO	
 			Dis. PG-PAI-232			
			Comm. NR/19087			



Il presente disegno e' di proprieta' aziendale - La Societa' tutelera' i propri diritti a termine di legge.

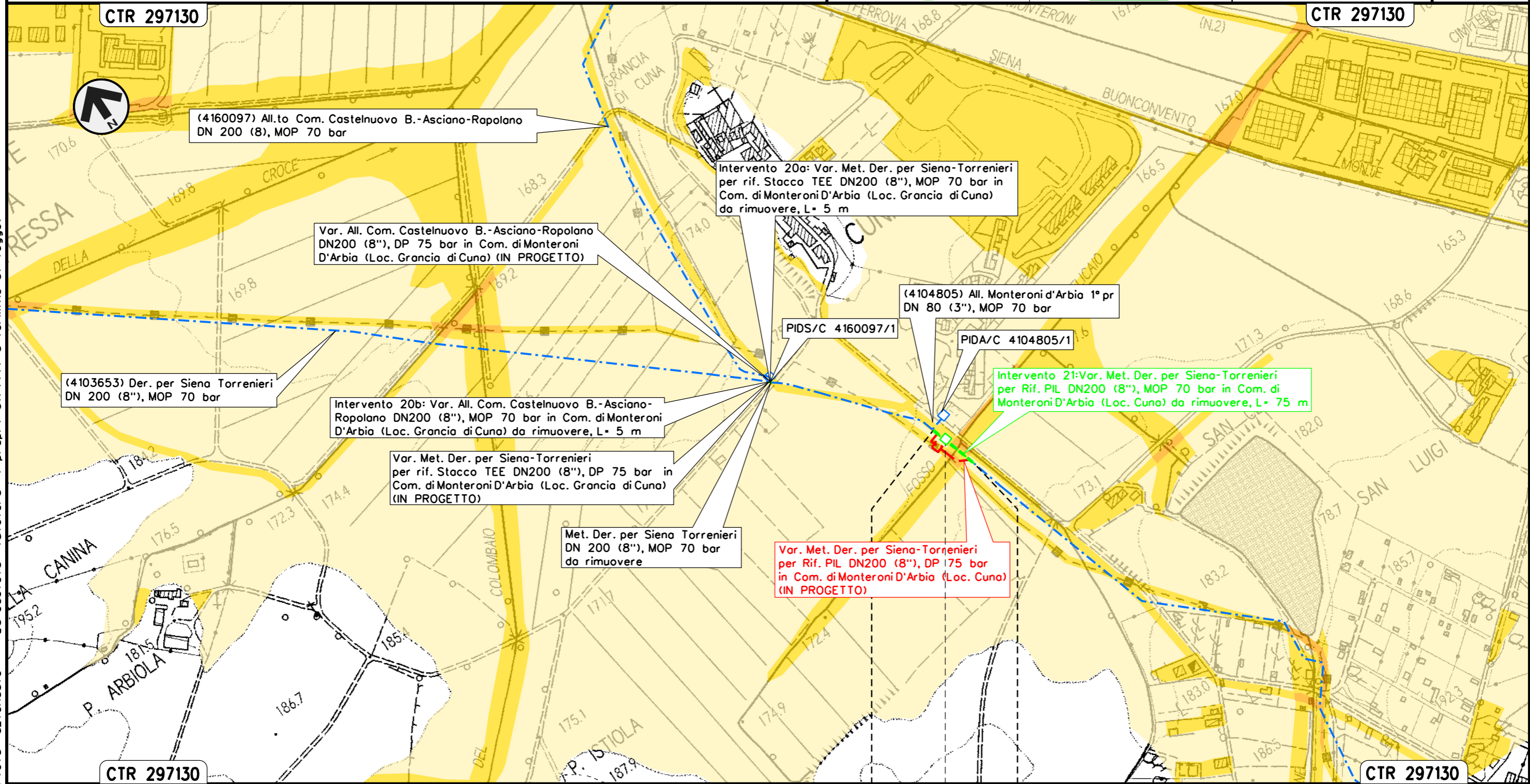
MONTERONI D'ARBIA  
 SIENA



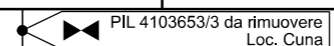
Intervento 21: Var. Met. Der. per Siena-Torrenieri  
 DN 200 (8"), MOP 70 bar per rif. PIL 4103653/3  
 in Comune di Monteroni D'Arbia (Loc. Cuna)

00	12-02-21	EMISSIONE	AGUZZI	STROPPA	CAPRIOTTI	Foglio
INDICE	DATA	REVISIONI	ELABORATO	VERIFICATO	APPROVATO	23
 			Dis. PG-PAI-232		di 33	
			Comm. NR/19087		Scala 1:5000	

Rimozione Condotte Esistenti  
 PAI - CARTA DEL RISCHIO IDRAULICO



MONTERONI D'ARBIA  
 SIENA




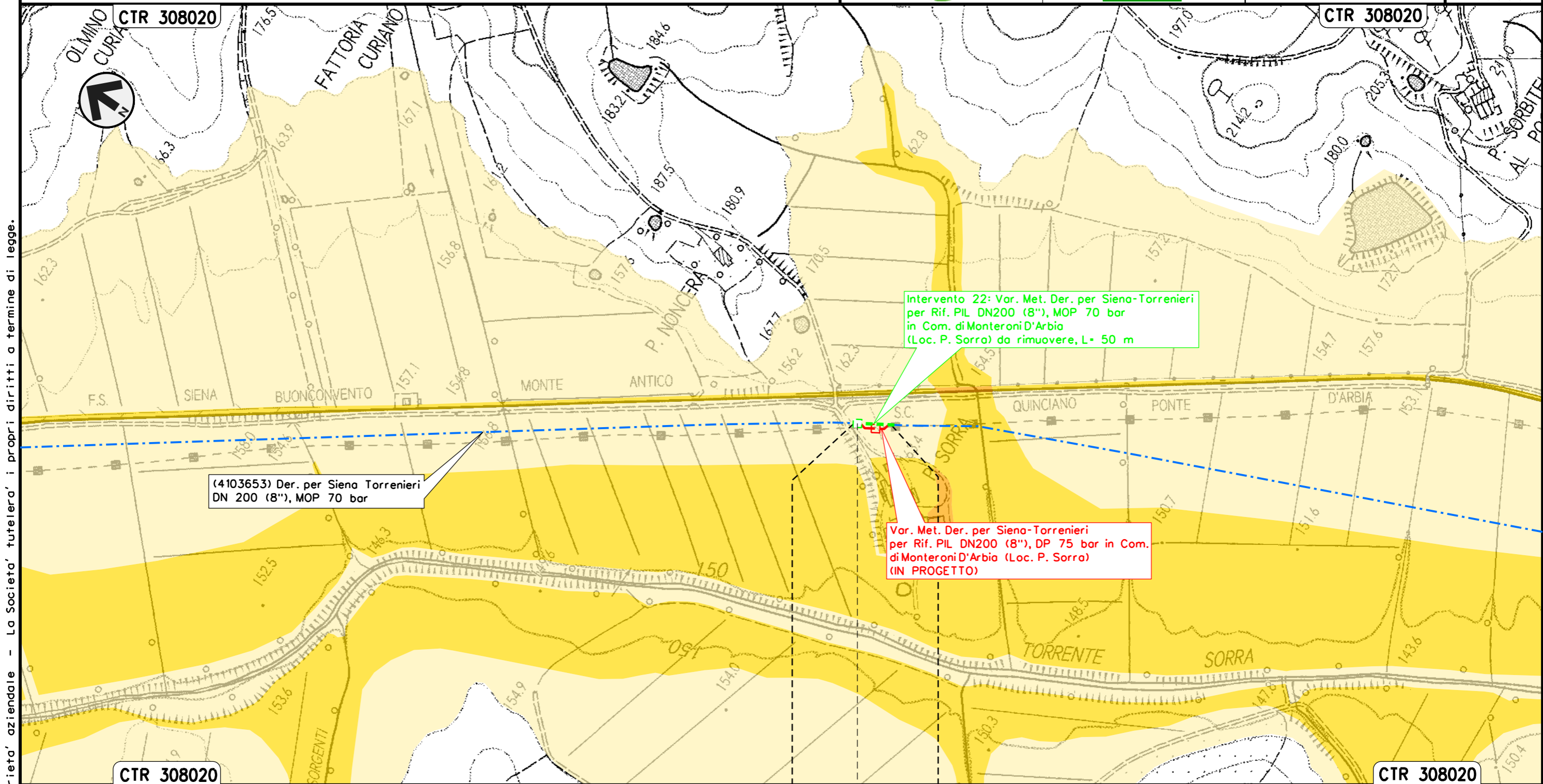
Il presente disegno e' di proprieta' aziendale - La Societa' tutelera' i propri diritti a termine di legge.



Intervento 22: Var. Met. Der. per Siena-Torrenieri  
 DN 200 (8"), MOP 70 bar per rif. PIL 4103653/5  
 in Comune di Monteroni D'Arbia (Loc. P. Sorra)

Rimozione Condotte Esistenti  
 PAI - CARTA DEL RISCHIO IDRAULICO

00	12-02-21	EMISSIONE	AGUZZI	STROPPA	CAPRIOTTI	Foglio <b>24</b> di 33 Scala 1:5000
INDICE	DATA	REVISIONI	ELABORATO	VERIFICATO	APPROVATO	
 			Dis. PG-PAI-232			
			Comm. NR/19087			



MONTERONI D'ARBIA  
 SIENA



◀▶ PIL 4103653/5 da rimuovere  
 Loc. P. Sorra

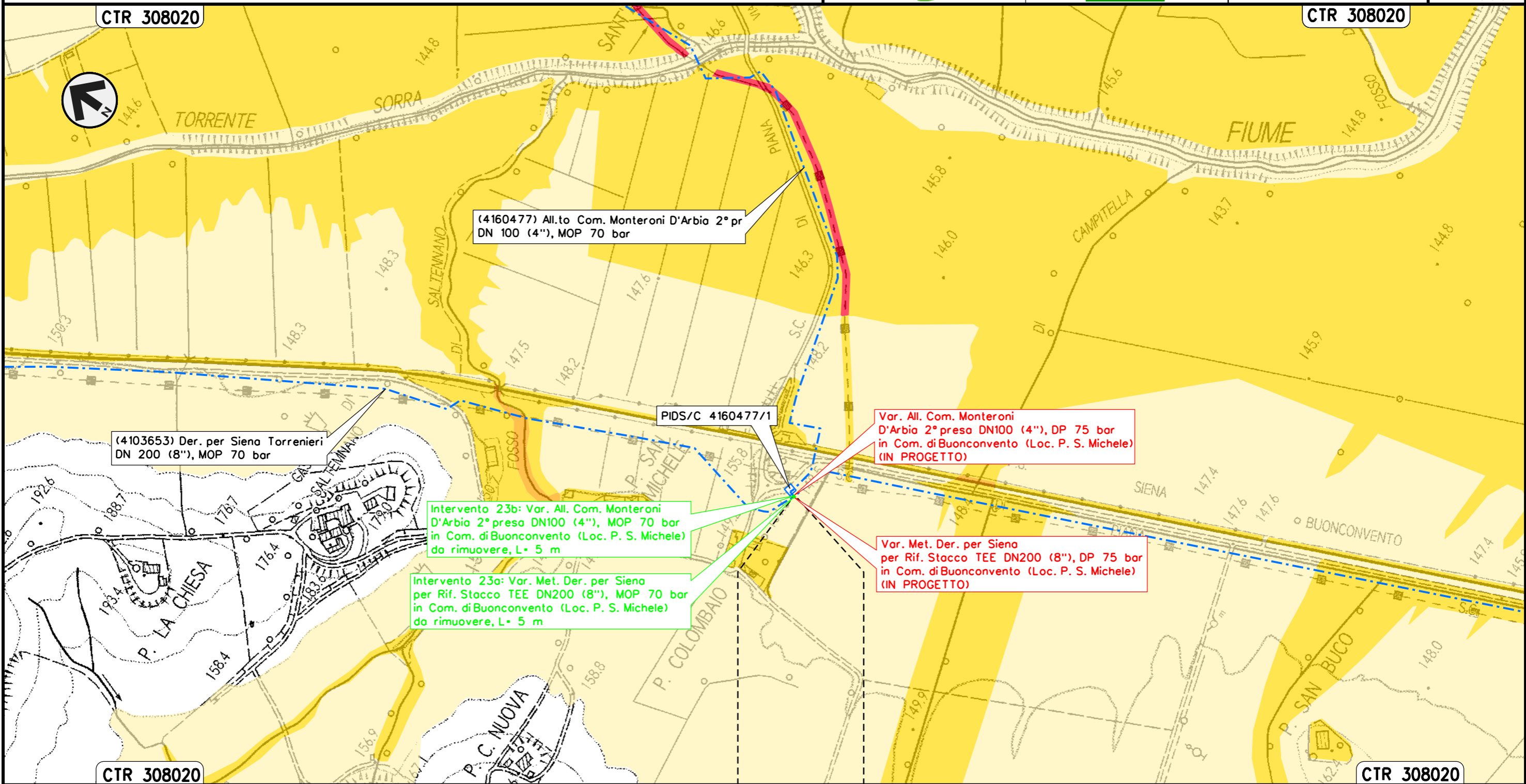
Il presente disegno e' di proprieta' aziendale - La Societa' tutelera' i propri diritti a termine di legge.



Intervento 23: Var. Met. Der. per Siena-Torrenieri  
 DN 200 (8"), MOP 70 bar per rif. Stacco TEE  
 in Comune di Buonconvento (Loc. P. S. Michele)

Rimozione Condotte Esistenti  
 PAI - CARTA DEL RISCHIO IDRAULICO

00	12-02-21	EMISSIONE	AGUZZI	STROPPA	CAPRIOTTI	Foglio <b>25</b> di 33 Scala 1:5000
INDICE	DATA	REVISIONI	ELABORATO	VERIFICATO	APPROVATO	
 			Dis. PG-PAI-232			
			Comm. NR/19087			



(4160477) All.to Com. Monteroni D'Arbio 2° pr  
 DN 100 (4"), MOP 70 bar

(4103653) Der. per Siena Torrenieri  
 DN 200 (8"), MOP 70 bar

PIDS/C 4160477/1

Var. All. Com. Monteroni  
 D'Arbio 2° presa DN100 (4"), DP 75 bar  
 in Com. di Buonconvento (Loc. P. S. Michele)  
 (IN PROGETTO)

Intervento 23b: Var. All. Com. Monteroni  
 D'Arbio 2° presa DN100 (4"), MOP 70 bar  
 in Com. di Buonconvento (Loc. P. S. Michele)  
 da rimuovere, L= 5 m

Intervento 23a: Var. Met. Der. per Siena  
 per Rif. Stacco TEE DN200 (8"), MOP 70 bar  
 in Com. di Buonconvento (Loc. P. S. Michele)  
 da rimuovere, L= 5 m

Var. Met. Der. per Siena  
 per Rif. Stacco TEE DN200 (8"), DP 75 bar  
 in Com. di Buonconvento (Loc. P. S. Michele)  
 (IN PROGETTO)

BUONCONVENTO  
 SIENA

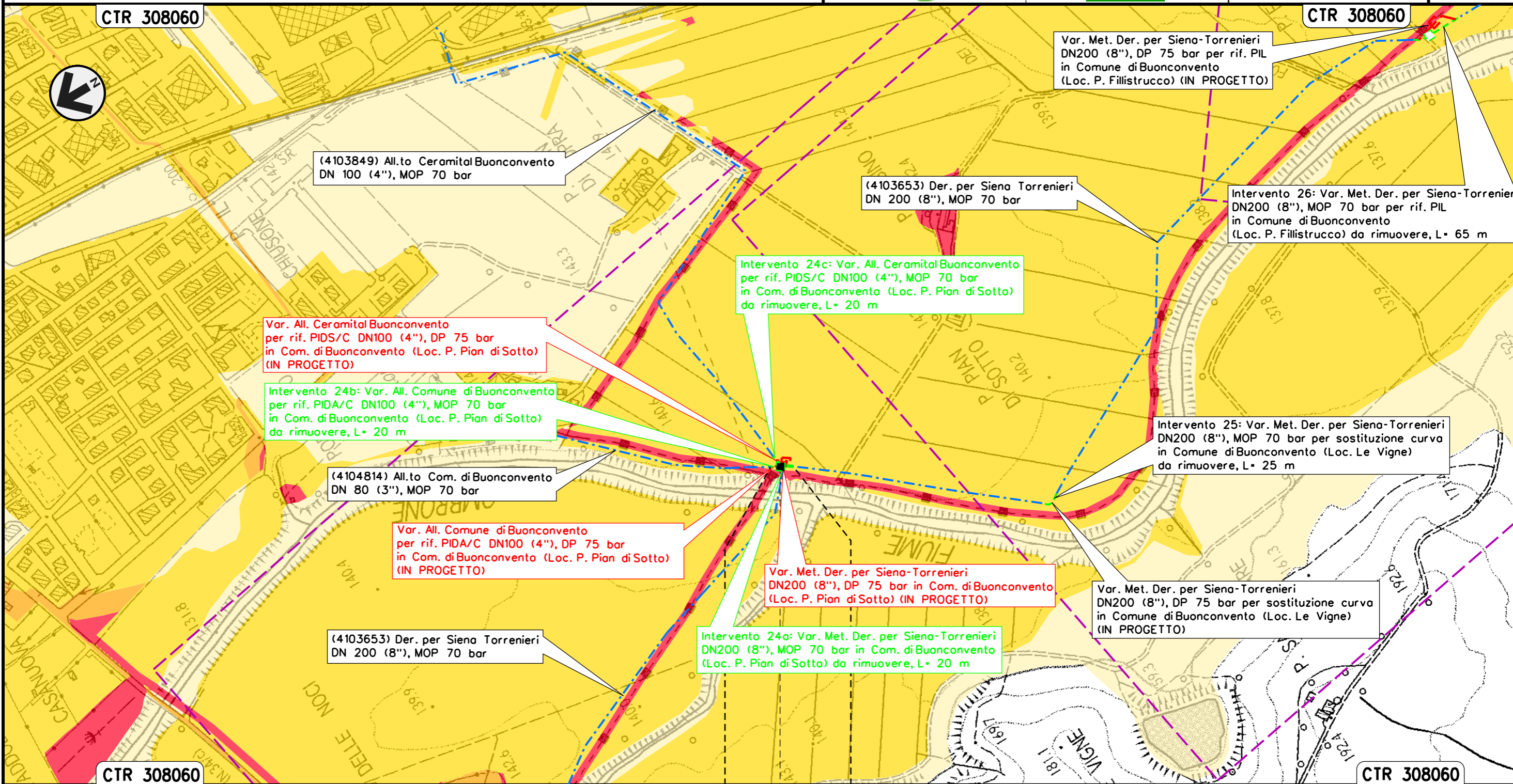
Il presente disegno e' di proprieta' aziendale - La Societa' tutelera' i propri diritti a termine di legge.




Intervento 24: Var. Met. Der. per Siena-Torrenieri  
 DN 200 (8"), MOP 70 bar per rif. PIDS/C 4103849/1 e PIDA/C 4104814/1  
 in Comune di Buonconvento (Loc. P. Pian di Sotto)

Rimozione Condotte Esistenti  
 PAI - CARTA DEL RISCHIO IDRAULICO

00	12-02-21	EMISSIONE	AGUZZI	STROPPA	CAPRIOTTI	Foglio <b>26</b> di 33 Scala 1:5000
INDICE	DATA	REVISIONI	ELABORATO	VERIFICATO	APPROVATO	
 			Dis. PG-PAI-232			
			Comm. NR/19087			



Il presente disegno e' di proprieta' aziendale - La Societa' tutelera' i propri diritti a termine di legge.

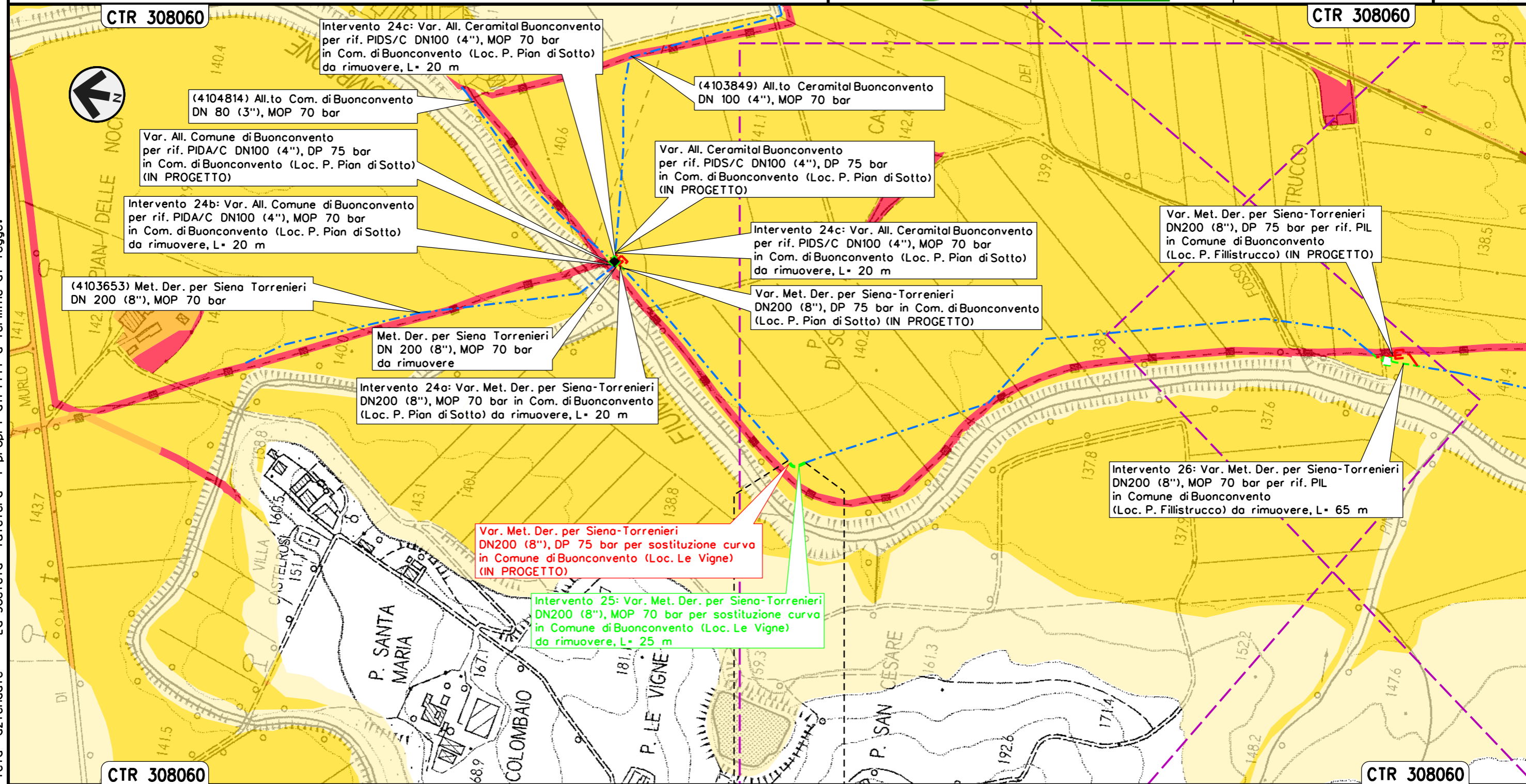
BUONCONVENTO
SIENA
 PIDS/C-PIDA/C 4103849/1-4104814/1 da rimuovere Loc. P. Pian di Sotto



Intervento 25: Var. Met. Der. per Siena-Torrenieri  
DN 200 (8"), MOP 70 bar per sostituzione curva  
in Comune di Buonconvento (Loc. Le Vigne)

Rimozione Condotte Esistenti  
PAI - CARTA DEL RISCHIO IDRAULICO

00	12-02-21	EMISSIONE	AGUZZI	STROPPA	CAPRIOTTI	Foglio <b>27</b> di 33 Scala 1:5000
INDICE	DATA	REVISIONI	ELABORATO	VERIFICATO	APPROVATO	
 			Dis. PG-PAI-232			
			Comm. NR/19087			



Il presente disegno e' di proprieta' aziendale - La Societa' tutelera' i propri diritti a termine di legge.

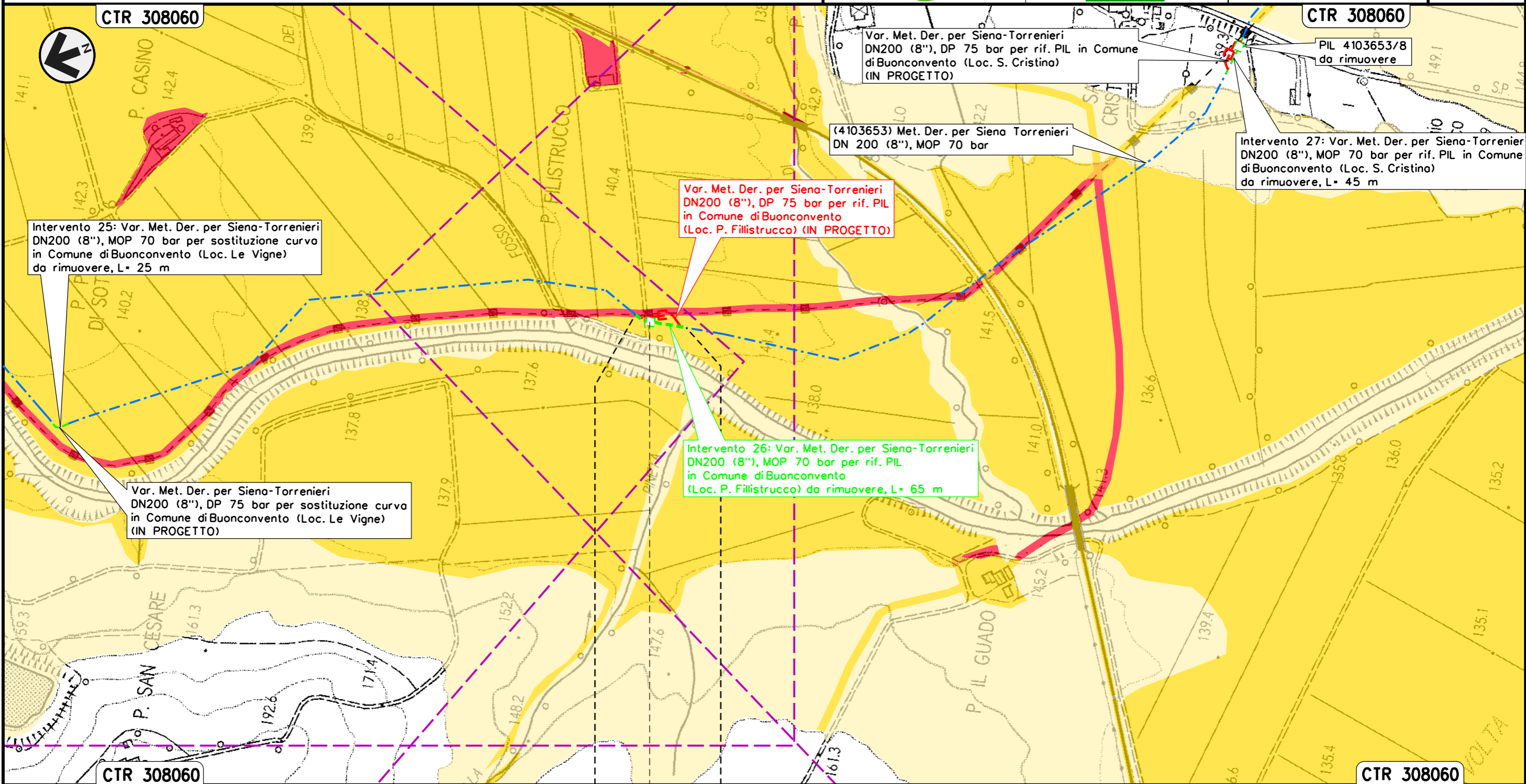
BUONCONVENTO  
SIENA



Intervento 26: Var. Met. Der. per Siena-Torrenieri  
 DN 200 (8"), MOP 70 bar per rif. PIL 4103653/7  
 in Comune di Buonconvento (Loc. P. Fillistrucchio)

Rimozione Condotte Esistenti  
 PAI - CARTA DEL RISCHIO IDRAULICO

00	12-02-21	EMISSIONE	AGUZZI	STROPPA	CAPRIOTTI	Foglio <b>28</b> di 33 Scala 1:5000
INDICE	DATA	REVISIONI	ELABORATO	VERIFICATO	APPROVATO	
 			Dis. PG-PAI-232			
			Comm. NR/19087			



Intervento 25: Var. Met. Der. per Siena-Torrenieri  
 DN200 (8"), MOP 70 bar per sostituzione curva  
 in Comune di Buonconvento (Loc. Le Vigne)  
 da rimuovere, L= 25 m

Var. Met. Der. per Siena-Torrenieri  
 DN200 (8"), DP 75 bar per sostituzione curva  
 in Comune di Buonconvento (Loc. Le Vigne)  
 (IN PROGETTO)

Var. Met. Der. per Siena-Torrenieri  
 DN200 (8"), DP 75 bar per rif. PIL  
 in Comune di Buonconvento  
 (Loc. P. Fillistrucchio) (IN PROGETTO)

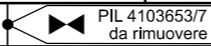
Intervento 26: Var. Met. Der. per Siena-Torrenieri  
 DN200 (8"), MOP 70 bar per rif. PIL  
 in Comune di Buonconvento  
 (Loc. P. Fillistrucchio) da rimuovere, L= 65 m

(4103653) Met. Der. per Siena Torrenieri  
 DN 200 (8"), MOP 70 bar

Intervento 27: Var. Met. Der. per Siena-Torrenieri  
 DN200 (8"), MOP 70 bar per rif. PIL in Comune  
 di Buonconvento (Loc. S. Cristina)  
 da rimuovere, L= 45 m

PIL 4103653/8  
 da rimuovere

BUONCONVENTO  
 SIENA



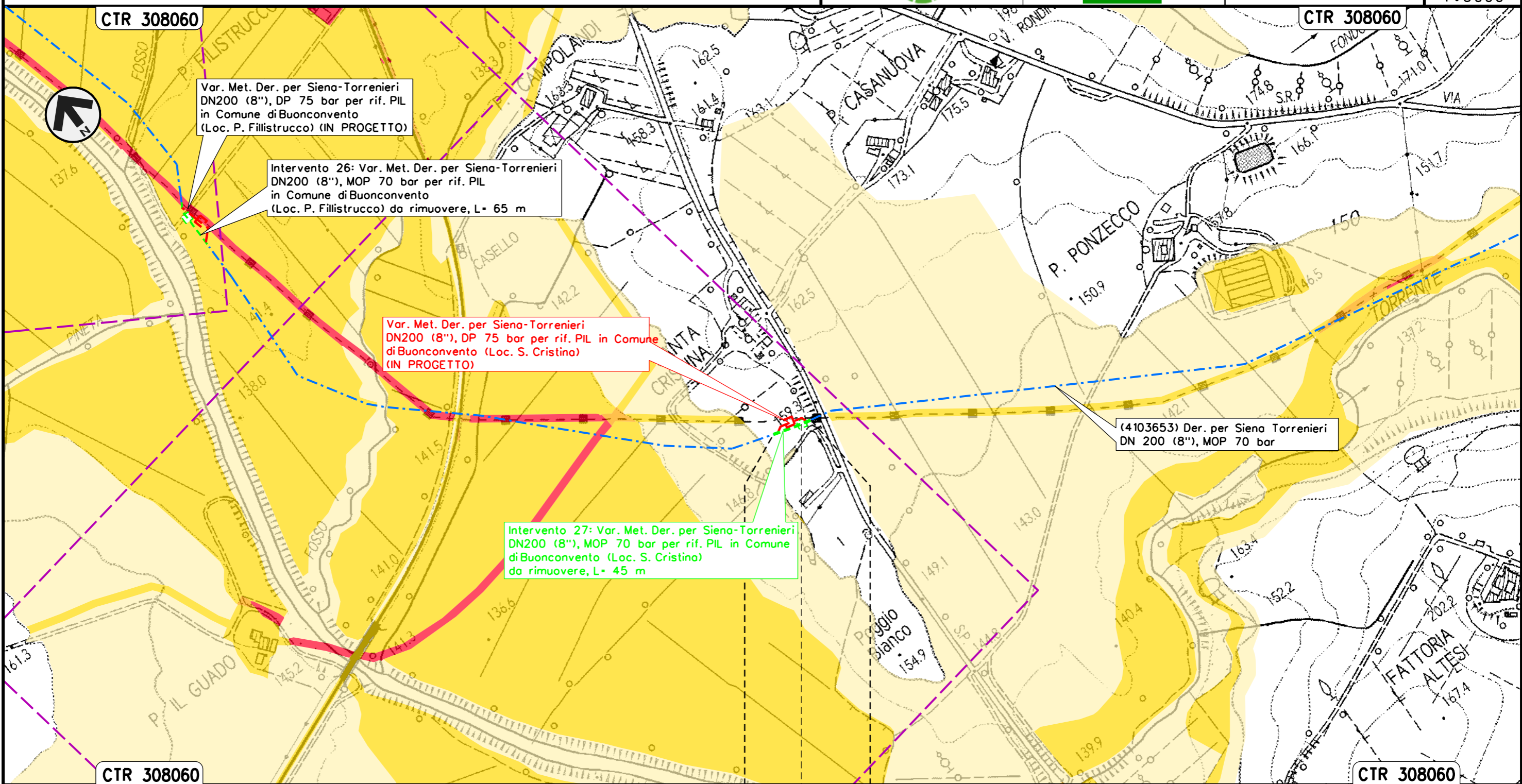
Il presente disegno e' di proprieta' aziendale - La Societa' tutelera' i propri diritti a termine di legge.



Intervento 27: Var. Met. Der. per Siena-Torrenieri  
 DN 200 (8"), MOP 70 bar per rif. PIL 4103653/8  
 in Comune di Buonconvento (Loc. S. Cristina)

00	12-02-21	EMISSIONE	AGUZZI	STROPPA	CAPRIOTTI	Foglio <b>29</b> di 33 Scala 1:5000
INDICE	DATA	REVISIONI	ELABORATO	VERIFICATO	APPROVATO	
 			Dis. PG-PAI-232			
			Comm. NR/19087			

Rimozione Condotte Esistenti  
 PAI - CARTA DEL RISCHIO IDRAULICO



Il presente disegno e' di proprieta' aziendale - La Societa' tutelera' i propri diritti a termine di legge.

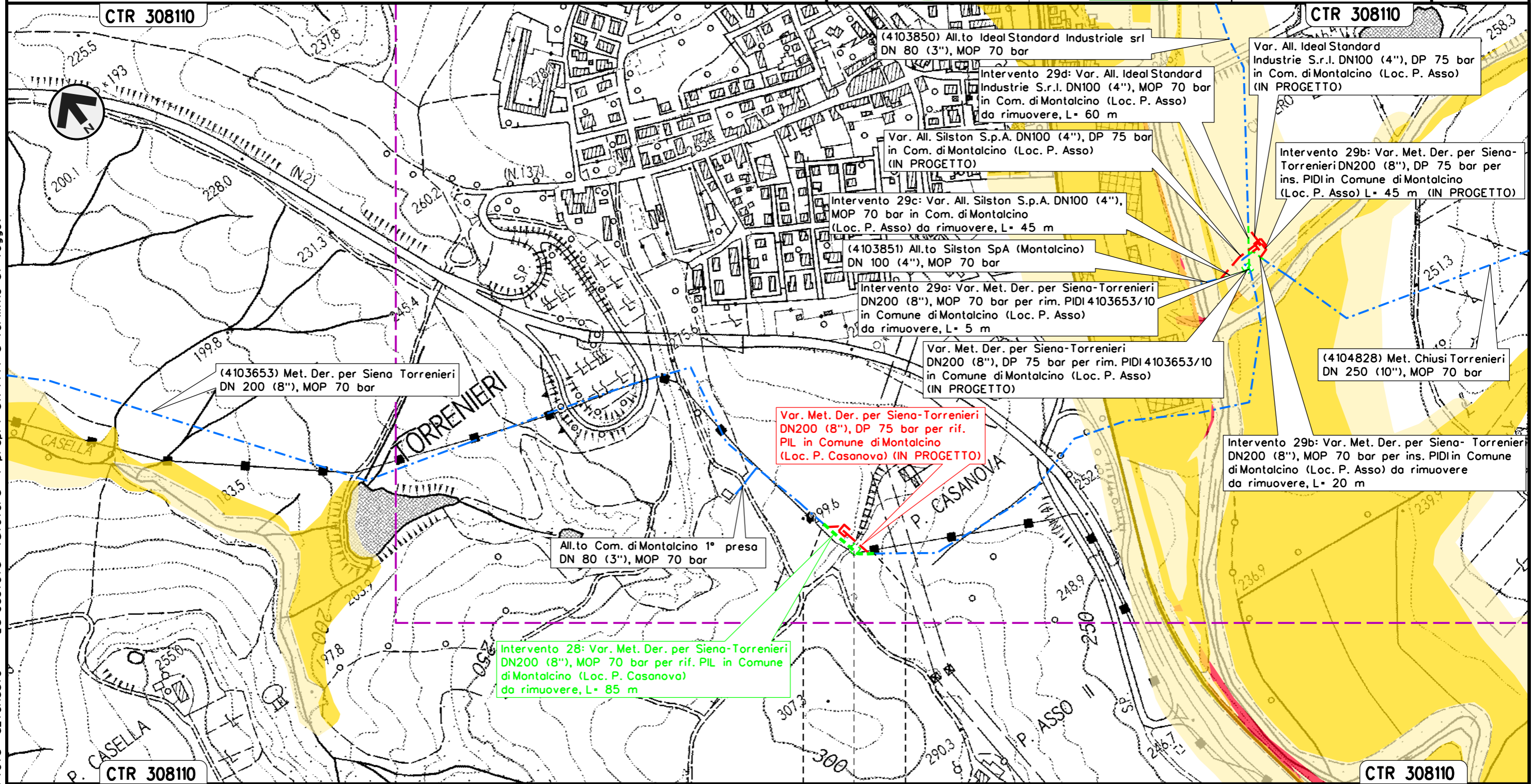
BUONCONVENTO
SIENA
 PIL 4103653/8 da rimuovere Loc. S. Cristina



Intervento 28: Var. Met. Der. per Siena-Torrenieri  
 DN 200 (8"), MOP 70 bar per rif. PIL 4103653/9  
 in Comune di Montalcino (Loc. S. Casanova)

Rimozione Condotte Esistenti  
 PAI - CARTA DEL RISCHIO IDRAULICO

00	12-02-21	EMISSIONE	AGUZZI	STROPPA	CAPRIOTTI	Foglio
INDICE	DATA	REVISIONI	ELABORATO	VERIFICATO	APPROVATO	30
			Dis. PG-PAI-232			di 33
			Comm. NR/19087			Scala 1:5000



Il presente disegno e' di proprieta' aziendale - La Societa' tutelera' i propri diritti a termine di legge.

MONTALCINO  
 SIENA

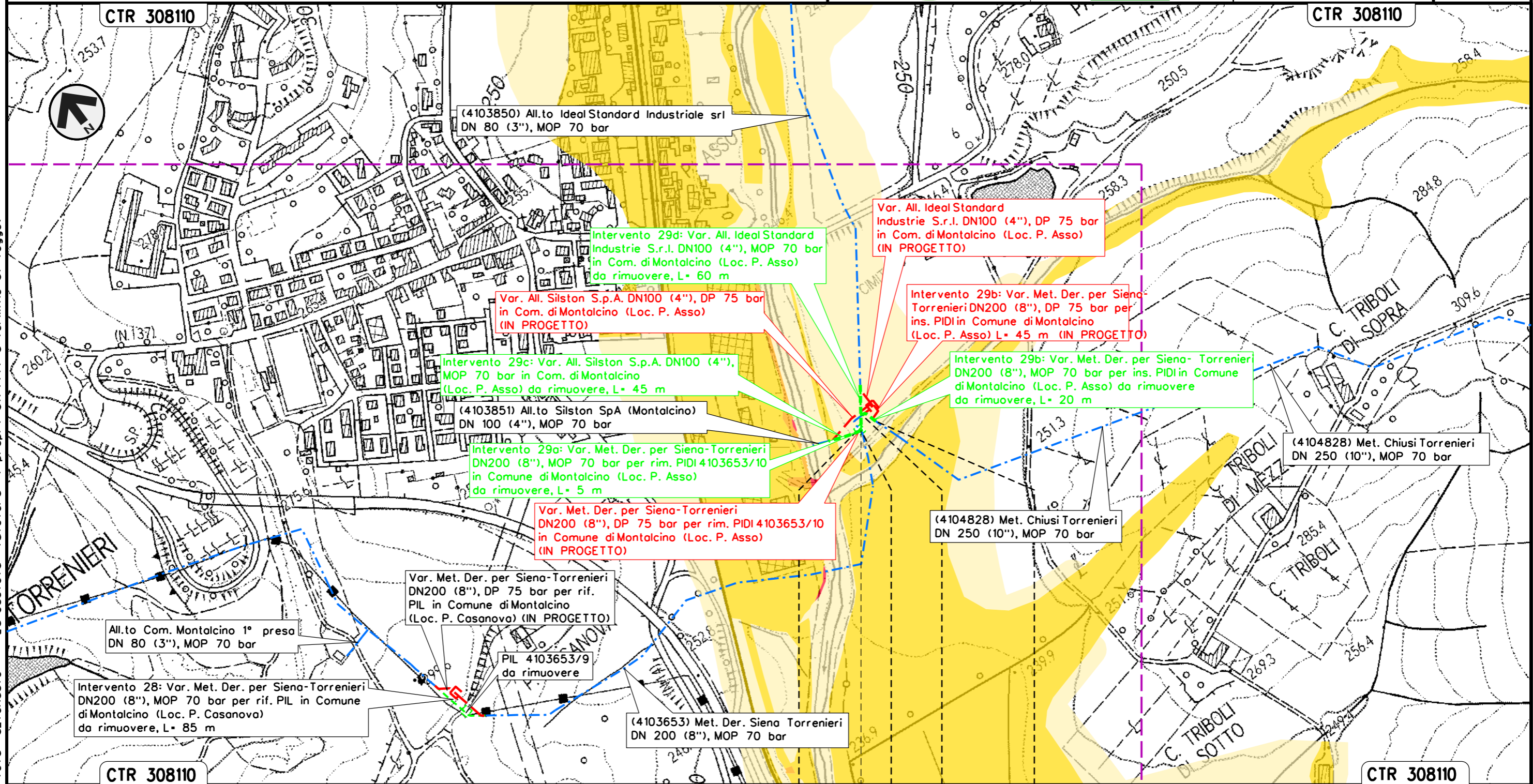
◀▶ PIL 4103653/9 da rimuovere  
 Loc. P. Casanova



Intervento 29: Var. Met. Der. per Siena-Torrenieri  
DN 200 (8"), MOP 70 bar per rif. PIDI e ricollegamenti  
in Comune di Montalcino (Loc. P. Asso)

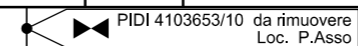
Rimozione Condotte Esistenti  
PAI - CARTA DEL RISCHIO IDRAULICO

00	12-02-21	EMISSIONE	AGUZZI	STROPPA	CAPRIOTTI	Foglio	31
INDICE	DATA	REVISIONI	ELABORATO	VERIFICATO	APPROVATO	di	33
			Dis. PG-PAI-232			Scala	1:5000
			Comm. NR/19087				



Il presente disegno e' di proprieta' aziendale - La Societa' tutelera' i propri diritti a termine di legge.



MONTALCINO	MONTALCINO
SIENA	SIENA

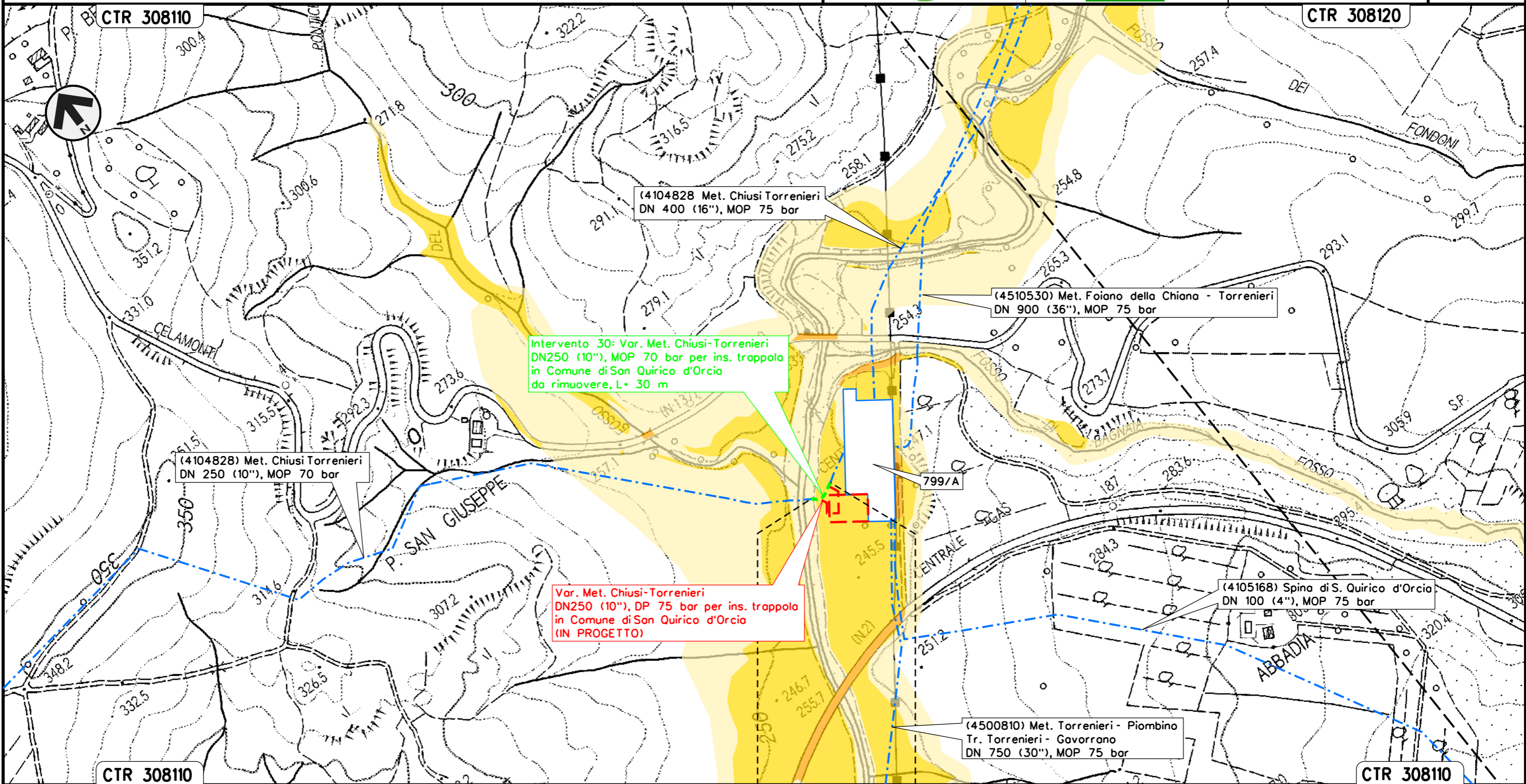




Intervento 30: Var. Met. Chiusi – Torrenieri  
 DN 250 (10"), MOP 70 bar per ins. trappola  
 in Comune di San Quirico D'Orcia

Rimozione Condotte Esistenti  
 PAI – CARTA DEL RISCHIO IDRAULICO

00	12-02-21	EMISSIONE	AGUZZI	STROPPA	CAPRIOTTI	Foglio <b>32</b> di 33 Scala 1:5000
INDICE	DATA	REVISIONI	ELABORATO	VERIFICATO	APPROVATO	
 			Dis. PG-PAI-232			
			Comm. NR/19087			

















Il presente disegno e' di proprieta' aziendale - La Societa' tutelera' i propri diritti a termine di legge.










SAN QUIRICO D'ORCIA  
 SIENA



### SIMBOLOGIA CARTOGRAFICA

- |   |  |  |   |
|---|--|--|---|
|  | Metanodotti da porre fuori esercizio e rimuovere |  | Impianti di linea da porre fuori esercizio e rimuovere    |
|  | Metanodotti in progetto                          |  | Impianti di linea in progetto                             |
|  | Metanodotti in esercizio                         |  | Impianti di linea su rete in esercizio                    |
|  | Altre condotte di terzi                          |  | Gallerie, Tunnel, Mini-Microtunnel, Raise Boring e T.O.C. |
|  | Aree impianti stacco-terminale in progetto       |  | Strada esistente SR 429                                   |
|  | Aree impianti stacco-terminale esistenti         |  | Opera in progetto connessa all'opera principale           |
|  | Limite sovrapposizione fogli                     |  | Opera in dismissione connessa all'opera principale        |




### SIMBOLOGIA MECCANICA

-  Punto di intercettazione di linea (P.I.L.)
-  Punto di intercettazione di derivazione importante (P.I.D.I.)
-  Punto di intercettazione di derivazione semplice con stacco da P.I.L. (P.I.D.S.)
-  Punto di intercettazione e derivazione semplice con stacco da Linea (P.I.D.S.)
-  Punto di intercettazione con discaggio di allacciamento (P.I.D.A.)
-  Punto predisposto per il discaggio di allacciamento (P.P.D.A.)
-  Punto di sezionamento elettrico terminale (P.S.E.T.)
-  Stazione predisposta per lancio e ricevimento PIG
-  Impianto di riduzione/regolazione della pressione

### SIMBOLOGIA TEMATICA

- |   |                                      |
|---|--------------------------------------|
|    | R1 - Rischio Idraulico Basso         |
|    | R2 - Rischio Idraulico Medio         |
|    | R3 - Rischio Idraulico Elevato       |
|    | R4 - Rischio Idraulico Molto Elevato |
|    | R1 - Rischio Idraulico Basso         |
|    | R2 - Rischio Idraulico Medio         |
|    | R3 - Rischio Idraulico Elevato       |
|   | R4 - Rischio Idraulico Molto Elevato |
|  | R1 - Rischio Idraulico Basso         |
|  | R2 - Rischio Idraulico Medio         |
|  | R3 - Rischio Idraulico Elevato       |
|  | R4 - Rischio Idraulico Molto Elevato |

Il presente disegno e' di proprieta' aziendale - La Societa' tutelera' i propri diritti a termine di legge.

Progressiva chilometrica	N.
Comuni	
Province	
Impianti	 TIPO - N. - PROGR. km  TIPO - N. - ESISTENTE
Attraversamenti	 TIPOLOGIA ATTRAVERSATA (SS n. **, corso d'acqua, ferrovia, ecc.)